

**ТЫ ВЫБИРАЕШЬ,
КАКИМ БУДЕТ ТВОЙ ГОРОД!**



ГОРОДСКАЯ СРЕДА

18 МАРТА

ТЫ ВЫБИРАЕШЬ,
КАКИМ БУДЕТ
ТВОЙ ГОРОД!



Правительство
Нижегородской области

government-nnov.ru

Что такое рейтинговое голосование?



- **Рейтинговое голосование по выбору объектов для первоочередного благоустройства пройдет 18 марта 2018 года.**
- **Участие в голосовании - реальный способ повлиять на развитие своего родного города.**
- **По итогам рейтингового голосования будут внесены изменения в муниципальную программу и будут выделены необходимые средства на благоустройство объекта, победившего в голосовании.**
- **Для организации рейтингового голосования будут открыты 613 счетных комиссий в 19-ти городах Нижегородской области.**
- **Адреса счетных комиссий на официальном сайте Правительства Нижегородской области government-nnov.ru.**
- **Объединяйтесь со своими соседями и 18 марта идите голосовать за свой любимый парк, сквер, бульвар.**



Парк «Зеленый парк»

Парк «Зеленый парк» социально- значимый объект города. Он является одним из наиболее любимых мест массового отдыха жителей разного поколения.



ВОССТАНОВЛЕНИЕ СУЩЕСТВУЮЩЕГО ОГРАЖДЕНИЯ,
И УСТАНОВКА МАФОВ



СТРОИТЕЛЬСТВО НАПОЛЬНОГО ФОНТАНА



УСТАНОВКА СПОРТИВНЫХ И ДЕТСКИХ ПЛОЩАДОК




ОЗЕЛЕНЕНИЕ ТЕРРИТОРИИ



Ⓢ Общая площадь объекта - 56 000 кв.м.



Концепция благоустройства
 парка "Зеленый парк" по адресу: Нижегородская область, город Павлово,
 улица Коммунистическая.
**ОБЩАЯ СХЕМА РАЗМЕЩЕНИЯ ОБЪЕКТОВ БЛАГОУСТРОЙСТВА
 НА ТЕРРИТОРИИ ПАРКА**



- Условные обозначения**
- Бетонная (лыжная) асфальтовая дорожка по периметру парка - примерная площадь - 1 370,67 м2
 - Аллея и площадки выложенные брусчаткой
 - Асфальтированные дорожки
 - Назначенные и информационные стелды
 - Интерактивные стелды с картинной или фото галерей
 - Реконструкция фонтана
 - Детская площадка дополнительно оснащается игровым комплексом для детей и инвалидов
 - Спортивная универсальная площадка для баскетбола и волейбола
 - Спортплощадка для воркаута и тренажеров
 - Мемориальный комплекс - облицовка парапетов и бордюров гранитом, ремонт ступеней, замена асфальта брусчаткой
 - Спортивная скейт площадка для начинающих
 - Экстрим площадка для старших школьников
 - Летняя эстрада
 - Здания и сооружения в частной собственности
 - Экобруччатка для разгрузки кафе

Парк «Дальняя Круча»

Парк «Дальняя Круча» социально- значимый объект города и особо охраняемая природная территория. Он является одним из наиболее излюбленных мест массового отдыха жителей разного поколения.



ВОССТАНОВЛЕНИЕ СУЩЕСТВУЮЩЕГО ОГРАЖДЕНИЯ,
И УСТАНОВКА МАФОВ И СТЕНДОВ



ЗАМЕНА ТРОТУАРНОГО ПОКРЫТИЯ



УСТАНОВКА СПОРТИВНЫХ И ДЕТСКИХ ПЛОЩАДОК



ОЗЕЛЕНЕНИЕ ТЕРРИТОРИИ



⑤ Общая площадь объекта - 120 000 кв.м.



Дизайн проект реконструкции парка «Дальняя круча»



Ситуационный план



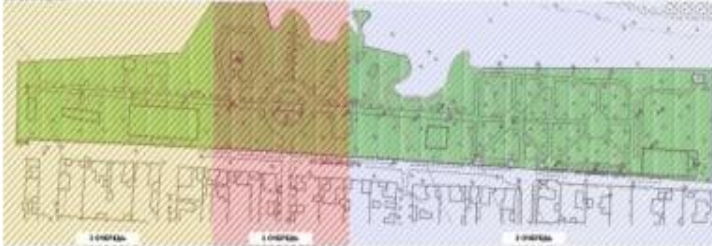
Масштаб архитектурных решений



План озеленения



План реконструкции



План озеленения



Парк «Рябиновая роща»

Парк «Рябиновая роща» социально-значимый объект города. Он является одним из наиболее любимых мест массового отдыха жителей разного поколения.



ВОССТАНОВЛЕНИЕ СУЩЕСТВУЮЩЕГО ОГРАЖДЕНИЯ,
И УСТАНОВКА МАФОВ



ОРГАНИЗАЦИЯ ЗОН ТИХОГО ОТДЫХА



УСТАНОВКА СПОРТИВНЫХ И ДЕТСКИХ ПЛОЩАДОК



ОЗЕЛЕНЕНИЕ ТЕРРИТОРИИ



 Общая площадь объекта - 40 000 кв.м.



Концепция благоустройства парка отдыха "Рябиновая роща" по адресу: Нижегородская область,
город Павлово, ул. Аллея Ильича

ОБЩАЯ СХЕМА РАЗМЕЩЕНИЯ ОБЪЕКТОВ НА ТЕРРИТОРИИ ПАРКА



Арочная аллея



Зона отдыха и чтения



Зона отдыха и чтения



Аллея к обелиску



Зона настольных игр



Зона настольных игр



УСЛОВНЫЕ ОБОЗНАЧЕНИЯ:

- | | |
|-----------------------------|------------------------|
| - Газон | - Детская площадка |
| - Асфальтобетонное покрытие | - Зона настольных игр |
| - Мощение брусчаткой | - Зона отдыха и чтения |



Главная аллея



Детская площадка

Парк «40 лет ВЛКСМ»

Парк «40 Лет ВЛКСМ» социально-значимый объект города. Он является одним из наиболее любимых мест массового отдыха жителей разного поколения.



ВОССТАНОВЛЕНИЕ СУЩЕСТВУЮЩЕГО ОГРАЖДЕНИЯ,
И УСТАНОВКА МАФОВ



ОЧИСТКА СУЩЕСТВУЮЩЕГО ВОДОЕМА



УСТАНОВКА СПОРТИВНЫХ И ДЕТСКИХ ПЛОЩАДОК



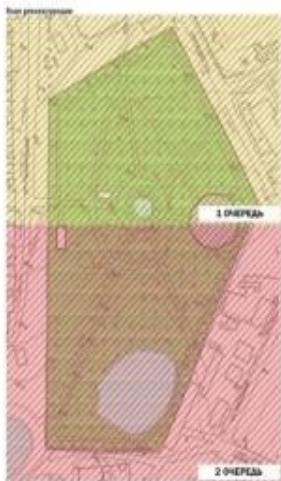
ОЗЕЛЕНЕНИЕ ТЕРРИТОРИИ



Ⓢ Общая площадь объекта - 35 000 кв.м.



Дизайн проект реконструкции парка «40 лет ВЛКСМ»



Парк 40 лет ВЛКСМ

Участок предназначен для озеленения территории в городе Ярославле - парк в современном стиле с использованием современных технологий. В нем будут использоваться деревья и кустарники, есть возможность для обустройства территории парка.

По территории парка будут проложены пешеходные дорожки и дорожки для велосипедов, при этом будут использоваться различные материалы, не только для безопасности, но и для эстетики. По территории будут проложены дорожки для велосипедов и дорожки для пешеходов, в это время будут использоваться различные материалы, не только для безопасности, но и для эстетики. Также будут проложены дорожки для велосипедов и дорожки для пешеходов, в это время будут использоваться различные материалы, не только для безопасности, но и для эстетики.

Специально для парка в парк будут проложены дорожки для велосипедов и дорожки для пешеходов, в это время будут использоваться различные материалы, не только для безопасности, но и для эстетики. Также будут проложены дорожки для велосипедов и дорожки для пешеходов, в это время будут использоваться различные материалы, не только для безопасности, но и для эстетики.

Список деревьев и растений

- Береза
- Вяз
- Рубин
- Лиственница
- Туя
- Акация
- Сирень
- Ирисы



Оздоровительно-развлекательный комплекс в микрорайоне «Калининский»

Оздоровительно-развлекательный комплекс в микрорайоне «Калининский» социально-значимый объект города.

Он является одним из наиболее излюбленных мест массового отдыха жителей разного поколения.



РЕКОНСТРУКЦИЯ МАЛОГО
ФУТБОЛЬНОГО ПОЛЯ



УСТРОЙСТВО ПЛОЩАДИ ДЛЯ МЕРОПРИЯТИЙ,
АЛЛЕИ ДЛЯ ПРОГУЛОК



УСТРОЙСТВО ДЕТСКОЙ
И СПОРТИВНОЙ ПЛОЩАДОК



УСТАНОВКА ОСВЕЩЕНИЯ, ОЗЕЛЕНЕНИЕ,
УСТАНОВКА МАФов



⑤ Общая площадь объекта - 4 200 кв.м.



Концепция благоустройства оздоровительно-развлекательного комплекса по адресу: Нижегородская область, город Павлово, микрорайон Калининский, ул. Высокая
ОБЩАЯ СХЕМА РАЗМЕЩЕНИЯ ОБЪЕКТОВ НА ТЕРРИТОРИИ КОМПЛЕКСА



Баскетбольная площадка



Зона уличных тренажеров



Спортивная коробка



Площадь для мероприятий



Клуба с лавочками



Футбольное поле с беговыми дорожками



Велосипедная дорожка



Аллея



Детская площадка



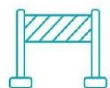
Декоративный мост с смотровой площадкой

УСЛОВНЫЕ ОБОЗНАЧЕНИЯ

	- Газон		- Мощение брусчаткой		- Уличный фонарь
	- Асфальтобетонное покрытие (асфальтовая)		- Резиновое покрытие		- Деревья
	- Асфальтобетонное покрытие (парковка)				

Набережная реки Оки

Набережная реки Оки социально-значимый объект города в центральной исторической части г. Павлово. Она является одним из наиболее любимых мест массового отдыха жителей разного поколения.



ПРОВЕДЕНИЕ БЕРЕГОУКРЕПЛЕНИЯ,
УСТРОЙСТВО СХОДОВ



ОЗЕЛЕНЕНИЕ ТЕРРИТОРИИ



УСТРОЙСТВО МАЛЫХ АРХИТЕКТУРНЫХ ФОРМ
И КАСКАДНОГО ФОНТАНА



УСТАНОВКА ДЕКОРАТИВНЫХ СВЕТИЛЬНИКОВ



Общая площадь объекта - 4000 кв.м.





Дизайн Проект: Константин Фортис





#ГОРОДАМЕНЯЮТСЯ



Шаг 1:

Вы предлагаете, какое общественное пространство вашего города должно быть благоустроено в 2018 году



Шаг 2:

Не позднее 16 февраля список общественных пространств, набравших больше всего голосов публикуется в СМИ



Шаг 3:

До 1 марта в СМИ размещаются дизайн-проекты общественных пространств, разработанные творческими командами



Шаг 4:

Вы участвуете в общественных обсуждениях, предложенных дизайн-проектов



Шаг 5:

С 16 по 23 марта вы выбираете готовый проект, который будет реализован в 2018 году в вашем городе

18 МАРТА

ТЫ ВЫБИРАЕШЬ,
КАКИМ БУДЕТ
ТВОЙ ГОРОД!



Правительство
Нижегородской области

government-nnov.ru