

Наш край



Физическая карта Архангельской области





- Архангельская область – крупный субъект РФ
- Население Архангельской области
1 млн 144 тыс. человек
- Соседние регионы: республика Коми, Карелия,
Вологодская и Кировская области
- Территория Архангельской области расположена
в трех природных зонах – ледяная зона, тундра,
лесная зона (тайга)
- Большое количество водных ресурсов – реки,
озёра, моря

Пинежские пещеры




Елена Терпилюк




Елена Терпилюк




Каргополь



Сольвычегодск



Холмогорский район



Белое море



Кий-остров



Поморские алмазы





- Домашнее задание:
сообщение о достопримечательностях
Архангельской области



- Сегодня я узнал...
- Было интересно...
- Было трудно...
- Понял, что...
- Теперь я могу...
- Меня удивило...
- Мне захотелось...
- Я научился...



Ю.Ефремов

И с гордостью скажу родному краю:

«Люблю и знаю. Знаю и люблю.

И тем полней люблю, чем глубже знаю».