

среда, 8 января 2020 г.

География России: природа, население, ХОЗЯЙСТВО

География

9 класс

среда, 8 января 2020 г.

«Европейская и Азиатская части России»

• § 24

1. Европейская и Азиатская части России

- К европейской части России относят Уральский район и всю территорию, лежащую к западу от него. Азиатская часть страны – территория восточнее Уральского района. Эти части – два непохожих лица единой страны. Они различаются всем: размерами и географическим положением, особенностями природы и населения, хозяйством и перспективами развития.

среда, 8 января 2020 г.



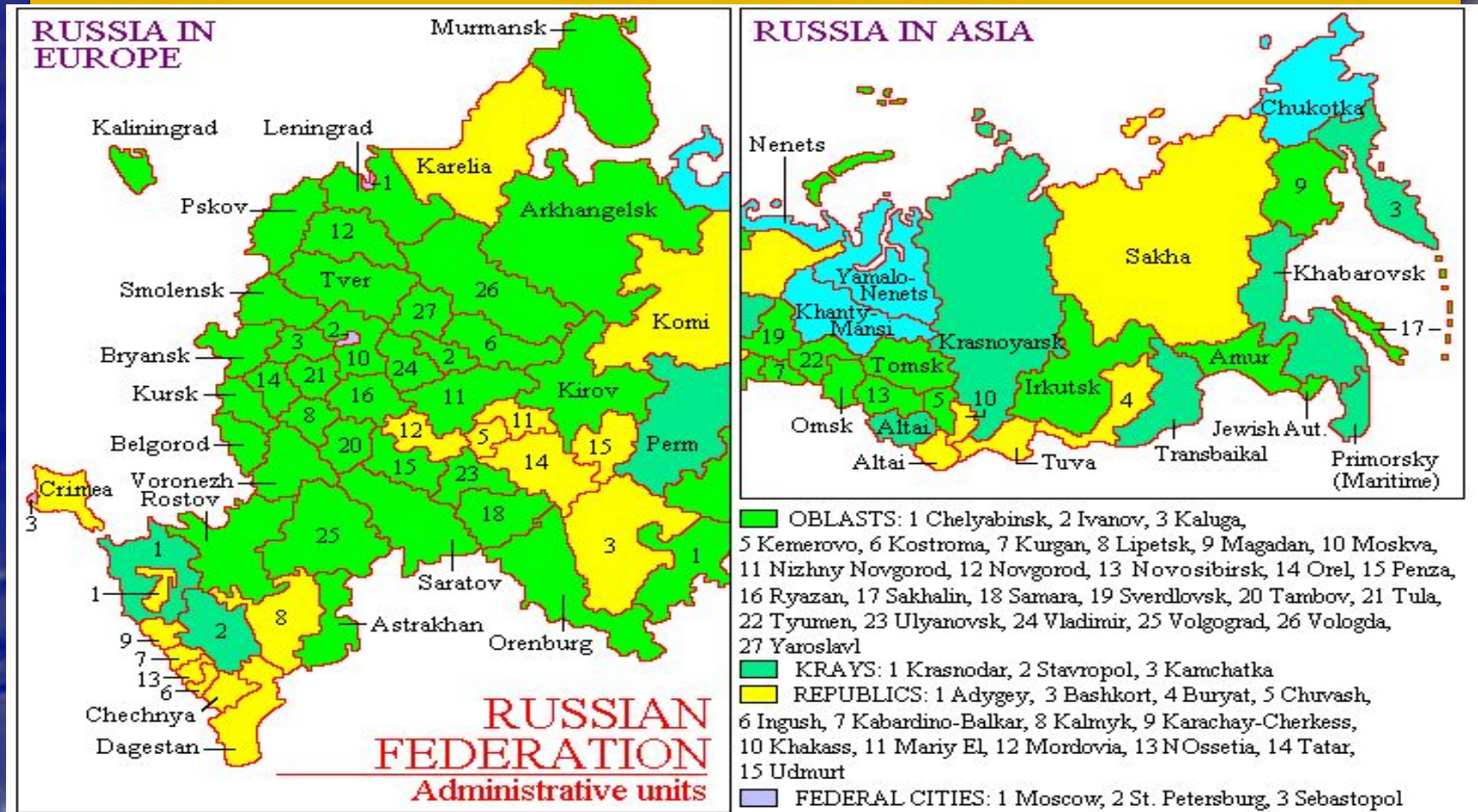
2. Территория и географическое положение Европейской части России

- Географическое положение Европейской России очень выгодно. С севера, северо-запада и юга она омывается морями. Эти моря открывают постоянный доступ в Мировой океан. Сухопутные соседи европейской части – развитые страны Европы, с которыми она связана многочисленными транспортными магистралями.

- Европейская Россия представлена Восточно-Европейской (Русской) равниной. Для этой части страны характерны равнинность и незначительная контрастность рельефа. Абсолютные высоты Русской равнины от 100 до 500 м, на Урале лишь отдельные вершины превышают 1500 м. Исключение представляет относительно небольшой по площади высокогорный Кавказ — часть кайнозойского Альпийско-Гималайского горного пояса Евразии.

среда, 8 января 2020 г.

Субъекты Федерации, входящие в состав Европейской и Азиатской частей России.



среда, 8 января 2020 г.




Обозначения на карте:

Области			Республики		Автономные округа	
1 - Астраханская	9 - Ленинградская	17 - Рязанская	1 - Адыгея	7 - Марий Эл	Края	
2 - Владимирская	10 - Липецкая	18 - Самарская	2 - Башкортостан	8 - Мордовия		
3 - Волгоградская	11 - Московская	19 - Свердловская	3 - Ингушетия	9 - Северная Осетия - Алания	1 - Краснодарский	2 - Ставропольский
4 - Воронежская	12 - Нижегородская	20 - Тамбовская	4 - Кабардино-Балкарская	10 - Удмуртская	Города федерального значения	
5 - Ивановская	13 - Новгородская	21 - Тульская	5 - Калмыкия	11 - Чеченская		
6 - Калужская	14 - Орловская	22 - Ульяновская	6 - Карачаево-Черкесская	12 - Чувашская	1 - Москва	2 - Севастополь
7 - Кемеровская	15 - Пензенская	23 - Челябинская	Автономная область			
8 - Костромская	16 - Ростовская	24 - Ярославская				

3. Русская равнина

3. Русская равнина



- Климат европейской части, расположенной в относительной близости от Атлантического океана, умеренно-континентальный. Но при движении с северо-запада на юго-восток континентальность нарастает. В этом же направлении закономерно сменяются природные зоны от тундр до пустынь. Природные условия европейской части страны наиболее благоприятны и для жизни, и для хозяйственной деятельности людей.

4. Природные ресурсы

- Европейская часть России относительно бедна запасами минеральных ресурсов. Наиболее высока её доля лишь в общероссийских запасах железной руды (70%). Запасы нефти, природного газа и угля составляют примерно 10%. Но здесь сосредоточено 25% запасов древесины, 72% сельскохозяйственных угодий России, в том числе 77% её пашни. Европейская Россия – основная житница страны.

5. Пашня России

2. ПАШНЯ РОССИИ

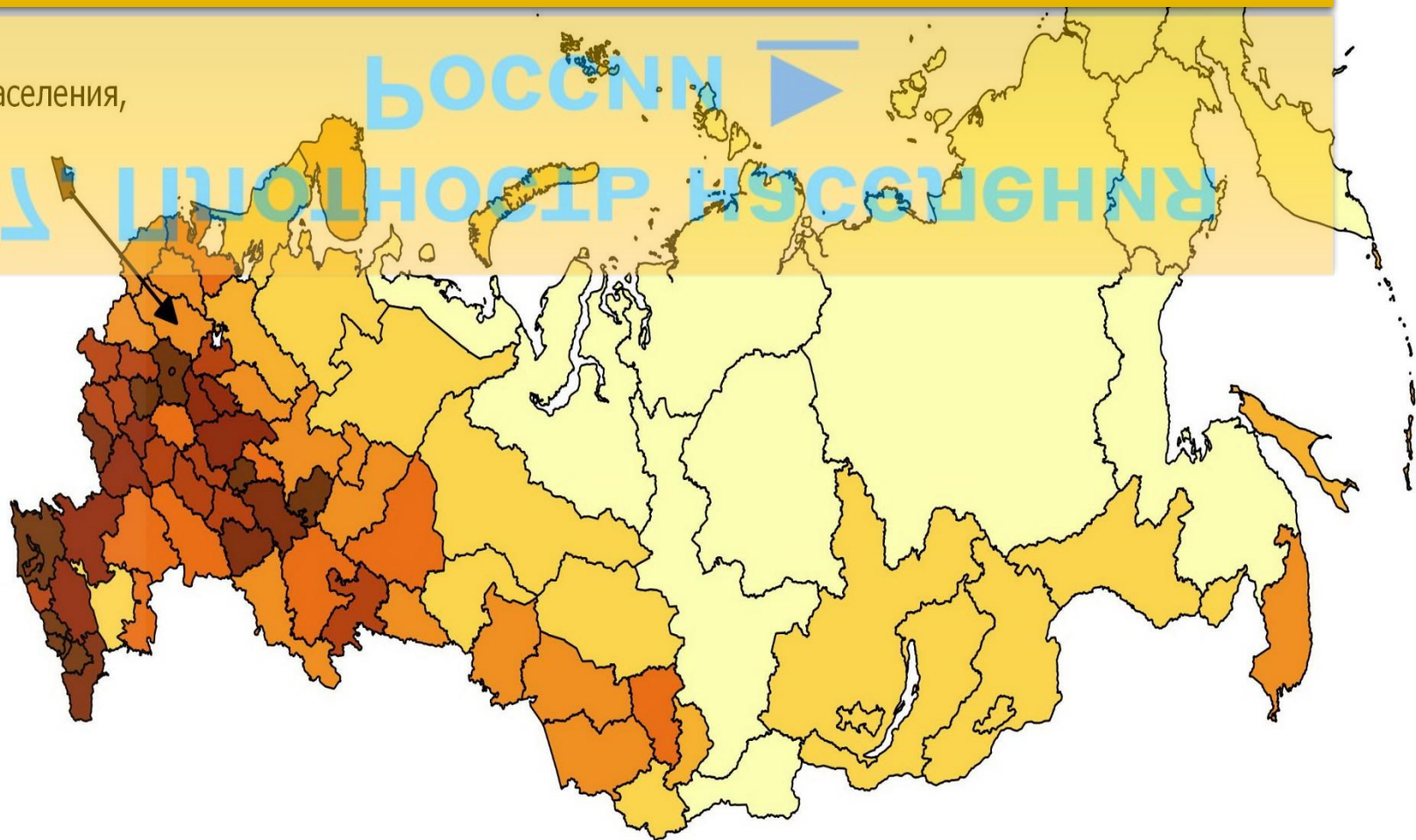
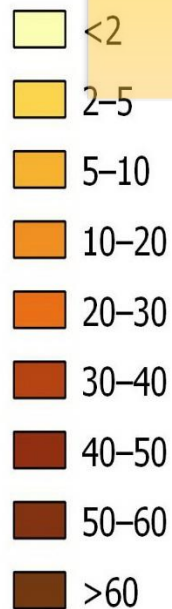
6. Население

- На сравнительно небольшой территории Европейской России сосредоточена основная часть ($\frac{3}{4}$) и городского, и сельского населения страны. Здесь расположено 80% городов России, в том числе 9% городов-миллионеров, крупнейшие городские агломерации. С 1990 г. население Европейской России сократилось почти на 2 млн человек.

7. Плотность населения России ▶

Плотность населения,

чел/км²



8. Хозяйство

- Выгоды географического положения, относительно благоприятные природные условия и значительные людские ресурсы способствовали интенсивному развитию европейской части России на протяжении длительного исторического периода.

- Здесь накоплены крупные производственные ресурсы и культурно-исторические ценности, сконцентрировано 90% производственного капитала, 79% экономически активного населения, 90% научных кадров. Европейская Россия производит 70% промышленной, почти 80% сельскохозяйственной и 90% научной продукции страны.

9. Крупнейшие промышленные центры России

а) крупнейшие промышленные центры России



- На её территории расположено 70% железных дорог и 68% автодорог с твёрдым покрытием.
- На территории европейской части России сформировались в основном развитые в хозяйственном отношении районы. Они начали складываться достаточно давно, поэтому их часто называют районами старого освоения.

10. Территория и географическое положение азиатской части России

- Экономико-географическое положение азиатской части России исторически изменялось. До 20-х гг. прошлого столетия оно было крайне невыгодным. По её территории проходила только одна железная дорога, а порты России на Тихом океане практически не использовались для внешней торговли.

- По мере освоения территорий ситуация коренным образом изменялась и экономико-географическое положение постепенно улучшалось. Они активнее участвуют во внутренней и внешней торговле.

11. Обелиск Европа- Азия

11. ОБЕЛИСК ЕВРОПА-АЗИЯ



среда, 8



- В азиатской части России господствует суровый континентальный климат и широко распространена многолетняя мерзлота. Суровость климата усиливается с юга на север и с запада на восток. На равнинах выражена широтная зональность, но набор природных зон меньше, чем в Европейской России. Для горных – систем характерна высотная поясность.

12. Природные ресурсы

- Азиатская часть России – главная кладовая страны. Здесь сосредоточено 90% запасов нефти, природного газа и угля, основная часть запасов руд цветных металлов, 75% водных и почти 90% гидроэнергетических ресурсов, 84% площади лесов и 75% запасов древесины.

13. Добыча нефти в Сибири

СНОРН
13. Добыча нефти в

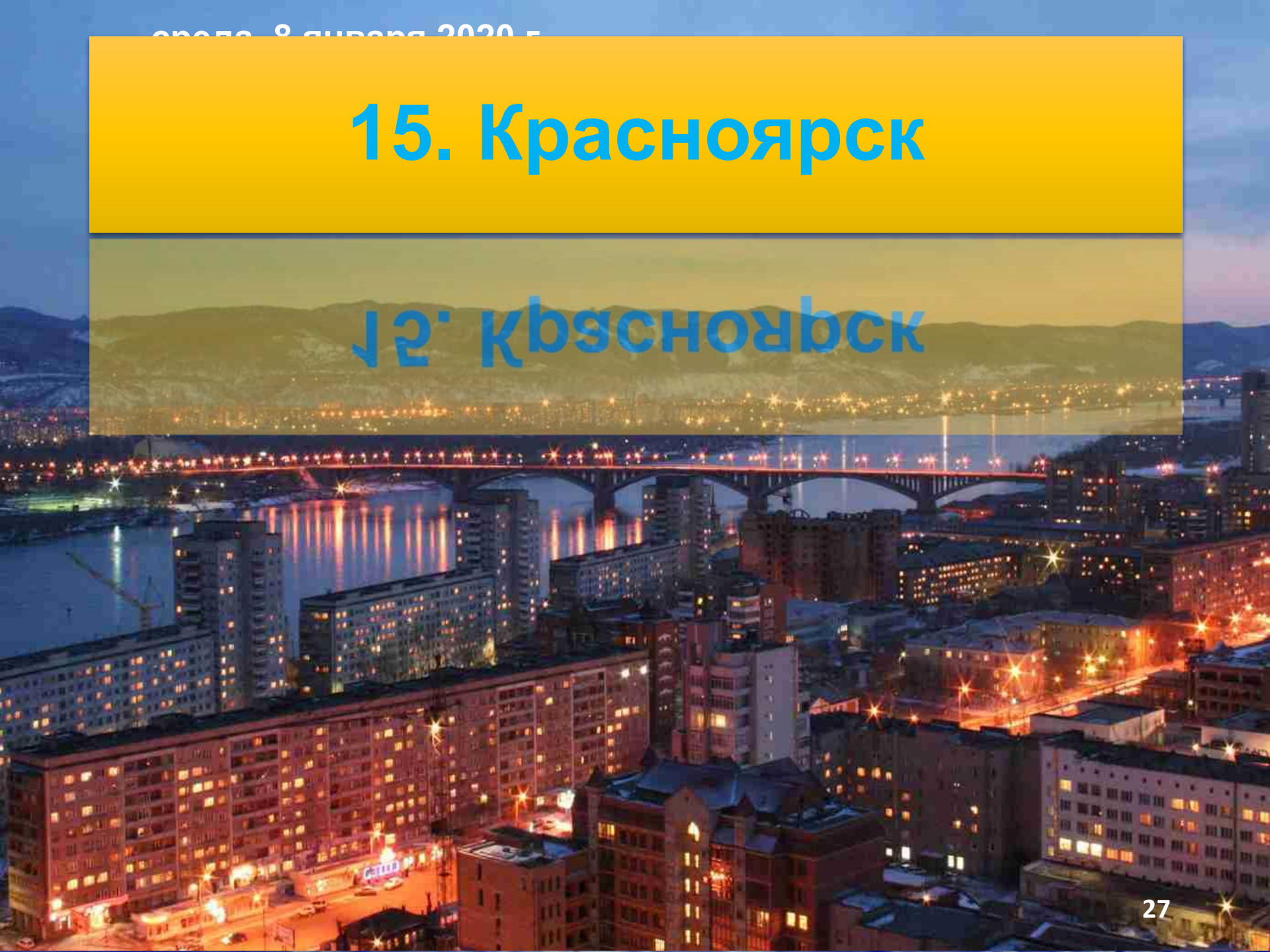


14. Население

- На огромной территории азиатской части России проживает всего $\frac{1}{4}$ населения, 70% территории не заселено. Доля городского населения — 75%, но сеть городов очень редкая. Крупных городов с числом жителей более 100 тыс. всего 51 и только 2 города-миллионера.

15. Красноярск

12' Красноярск



- Характерна естественная и миграционная убыль населения. Особенно интенсивен отток из северных и северо-восточных районов. Начиная с 1990 г. численность населения в азиатской части России сократилась более чем на 2,5 млн человек.

16. Хозяйство азиатской части России

- Хозяйственное освоение Азиатской России осложняется тем, что большая часть её территории относится к зоне Севера. Эта зона охватывает 50% площади Западной Сибири, около 70% – Восточной Сибири и более 75% – Дальнего Востока.

- Низкие температуры, сильные ветры, многолетняя мерзлота в сочетании со слабой освоенностью территории и отсутствием транспорта резко удорожают и строительство, и хозяйственную деятельность, и проживание людей в этой зоне. Стоимость всех строительных работ здесь в 3-5 раз выше, чем в районах европейской части страны.

17. Зима в Сибири ▶



- Азиатская часть России начала интенсивно осваиваться только с начала 20-х гг. прошлого столетия. С этого времени её роль постоянно растёт. Сейчас здесь сконцентрировано около 10% производственного капитала, 21% экономически активного населения, 10% научных кадров России. В азиатской части производится 30% промышленной, чуть более 20% сельскохозяйственной и 10% научной продукции страны.

среда, 8 января 2020 г.

18. Вопросы для повторения:

- 1) Какую тему мы прошли на уроке?
- 2) В какой части страны живёт больше населения в Европейской или Азиатской?
- 3) Сколько примерно % занимает территория европейской части России и Азиатской?

Домашнее задание

- § 24 прочитать.
- Укажите важнейшие особенности развития хозяйства двух крупнейших частей страны (устно).
- Сравните численность и размещение населения европейской и азиатской частей (устно).
- Выучить субъекты федерации, входящие в состав Европейской части России (слайд 8, уметь показывать на карте).