

Африка

Африка – это зеркало нашей нынешней цивилизации. Честное, горькое, показывающее всю некрасивую изнанку эпохи, начавшейся с Великих географических открытий, определившей колониальный характер нынешних отношений между странами. Красивейший, богатейший континент, колыбель человечества, древние уникальные культуры, множество этносов – все это было разорвано в клочья колонизаторами и превращено в задворки, в беднейший континент, где бедности, войнам и экологическим проблемам нет конца.

Посмотрите: вверху – потрясающий дворец в Мали 12 века (построен до прихода европейцев). А внизу – огромная помойка. Плакат против засорения Африки. Да, Африка стала помойкой для чистеньких, красивых «развитых» стран. Туда свозятся отходы, и это статья дохода для бедных, когда-то разоренных европейцами стран. Это одна из проблем Африки. Да, сейчас множество организаций и ООН создает все новые программы помощи Африки, но проблемы, копившиеся веками, слишком велики и усугубляются рыночными отношениями. На мировом рынке нужно что-то продавать, а для бедных стран – это ценные ресурсы, земли, экология. Некоторым странам постепенно удастся вписаться в мировые правила, но обо всем по порядку



Поскольку экономика стран Африки очень сильно зависит от особенностей природы, надо вспомнить 7 класс, климатические зоны в которых располагается континент. Течения Атлантического океана охлаждают и высушивают западное побережье, течения Тихого океана – увлажняют и повышают температуры восточного. Кратко особенности поясов:

Экваториальный: Нет времен года, Частые сильные дожди и жаркий климат. Зона влажных экваториальных лесов. Изобилие животных и растений, малоизученная. Очень неустойчивые экосистемы. Самая полноводная река полушария – Конго.

Субэкваториальный: выраженные дождливый и сухой сезоны. Количество осадков сокращается по мере удаления от экватора. Саванны.

Тропический: оптимальные условия для образования пустынь. Сахара, Ливийская – в северном, Калахари- в южном. Резкие перепады температур

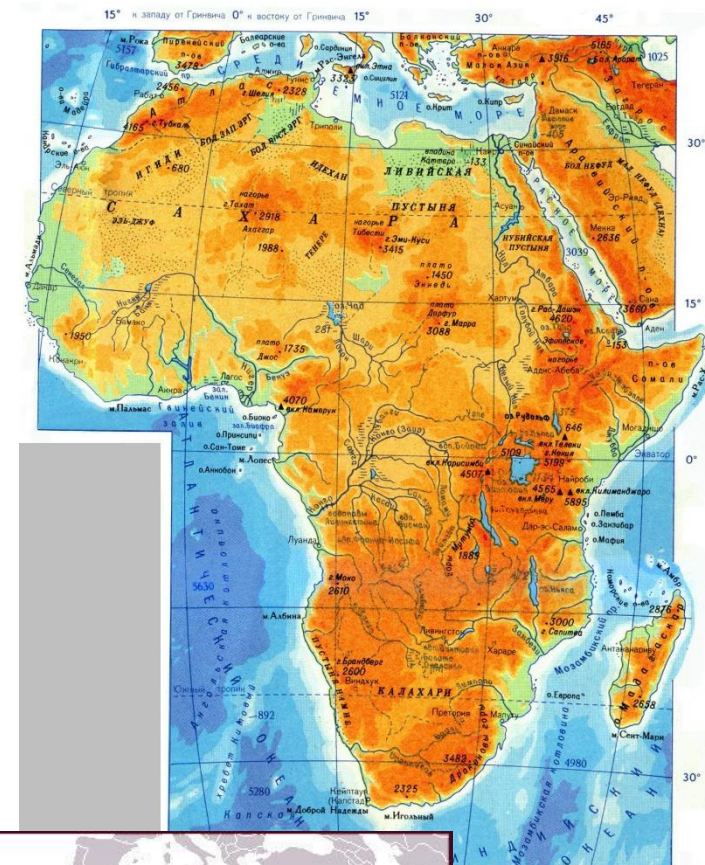
Субтропический: выраженные времена года. Жестколистные и вечнозеленые леса. Умеренный климат.

Посмотрите, какие страны в каких поясах и в каких географических зонах находятся.

Найдите важные природные объекты, на территории каких стран.

Реки: Конго, Нил, Нигер, Замбези, Оранжевая, водопад Виктория

Вершины и горные системы: Килиманджаро, Камерун, Атласские горы, Драконовы горы, горы Митумба Эфиопское нагорье



Изучите фотографии разных районов Африки. Это поможет вам понять экономический облик и специализацию стран.

Северная Африка:



Атлантическое побережье



Сахара



Долина Нила



Средиземноморское побережье



Красное море

Западная Африка




Атлантическое побережье

Озеро Ретба в Сенегале




Южная Африка



Пустыня Намиб

Пустыня Калахари



Водопад Ауграбис на реке Оранжевая

Водопад Виктория

Центральная Африка



Долина реки Конго





Восточная Африка



Саванны



Килиманджаро



Водопад Каламбо

