



Путешествие из Рязани в Скопин


Праслова Лада 10 «Б»

Кратко о Рязани

Рязáнь (до 1778 года — Переясла́вль-Рязáнский) — город в России, административный центр Рязанской области и Рязанского муниципального района. Входит в тридцатку крупнейших городов России.

Население (оценка) — 539 290 чел. (2020). Занимает территорию в 224 км² на высоте 130 м над уровнем моря, при этом часть его территории является анклавом, окружённым территорией Рязанского района. Город областного значения, образует муниципальное образование городской округ город Рязань

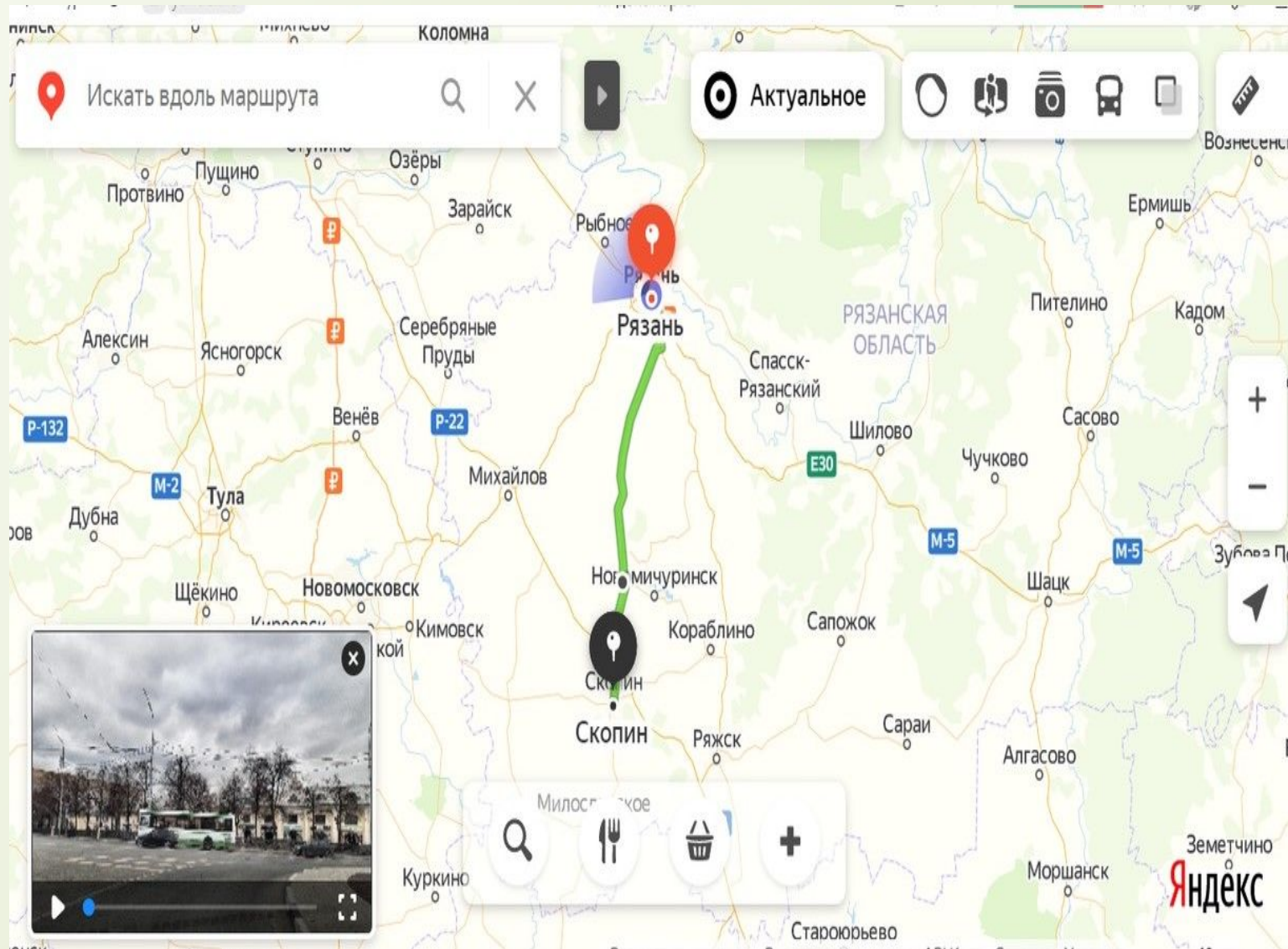
Расположен на высоком правом берегу Оки при впадении в неё реки Трубеж, в центре Восточно-Европейской равнины, в 180 км к юго-востоку от Москвы.



Маршрут на карте

Я решила выбрать путь
через Пронск .

Примерно дорога на
машине составит 1 час 34
минуты.



Описание Рязанской области :

□ Рельеф:

На севере — Мещёрская низменность, на западе — отроги Среднерусской возвышенности (высота до 236 м).

□ Климат: умеренно-континентальный. Средняя температура января ?11 °С, июля +19 °С. Осадков около 550 мм в год, максимум летом, Треть всех осадков выпадает в виде снега. Vegetационный период длится около 180 дней. Водные ресурсы

□ Основная река — Ока с притоками Пра, Гусь, Проня (с Рановой), Пара, Мокша (с Цной). На юге области — истоки р. Воронеж. На Мещёрской низменности много озёр: Дубовое, Великое, Чёрное, Белое и др.

□ Рязанская область расположена в подтаёжной (левобережье Оки) и лесостепной (правобережье Оки) зонах. Леса занимают около трети территории; сосновые леса на северо-западе, смешанные (широколиственные и сосновые) на севере и юго-востоке; на юго-западе — небольшие участки широколиственных лесов. На крайнем юго-западе — степная растительность.

□ Общая площадь лесного фонда — 1053 тыс. га, в том числе хвойных пород — 590 тыс. га.

□ По берегам Оки, Мокши и Цны произрастают дубовые рощи.



Пронск

Пронск — посёлок городского типа в Рязанской области России. Административный центр Пронского района.

Посёлок расположен на реке Проня (приток Оки), в 69 км к югу от Рязани. Расстояние до ближайшей железнодорожной станции Хрущёво — 25 км.

Основными экономически важными объектами поселка Пронск являются: электромеханический, молочный заводы, а также Пронский совхоз. На данный момент роль этих предприятий невелика — после распада СССР они потеряли былое значение.



Пронский краеведческий музей

Пронский краеведческий музей, расположен в доме с огромным историческим прошлым. Это здание уездного училища 1836 года постройки, стоит на высоком Покровском холме, откуда открывается живописный вид на окрестности Пронска. С 12 века здесь располагался центр древнего города Пронска окружённый деревянными стенами крепости.

В декабре 1994 г. состоялось торжественное открытие музея. Основателем и первым директором Пронского музея является А.П. Грузинцева, почетный гражданин Пронского района, и заслуженный работник культуры РФ.

На здании несколько мемориальных досок свидетельствующих о том, что здесь учились такие выдающиеся люди как: Иван Владимирович Мичурин, Клавдий Борисович Птица, Иван Иванович Щербаков – Герой Советского Союза.



Скопин

Скопи́н — город в Рязанской области, административный центр Скопинского района, в состав которого не входит, являясь городом областного значения.


Город расположен на реке Вёрде (бассейн Прони), в 109 км от Рязани.

Железнодорожная станция на линии Узловая — Ряжск.

Город окружён Скопинским районом. Главной рекой Скопина является Вёрда. В черте города в неё впадает несколько ручьёв.



Климат — умеренно континентальный, характеризующийся тёплым, но неустойчивым летом, умеренно-холодной и снежной зимой. Ветровой режим формируется под влиянием циркуляционных факторов климата и физико-географических особенностей местности. Атмосферные осадки определяются главным образом циклонической деятельностью и в течение года распределяются неравномерно. Осадков выпадает около 553 мм в год, максимум приходится на тёплое время года. Летом случаются засухи. Вегетационный период около 180 дней.





Спасибо за внимание.