

МІЖЗЕМНАМОР'Є У ЕПОХУ ЕЛІНІЗМУ

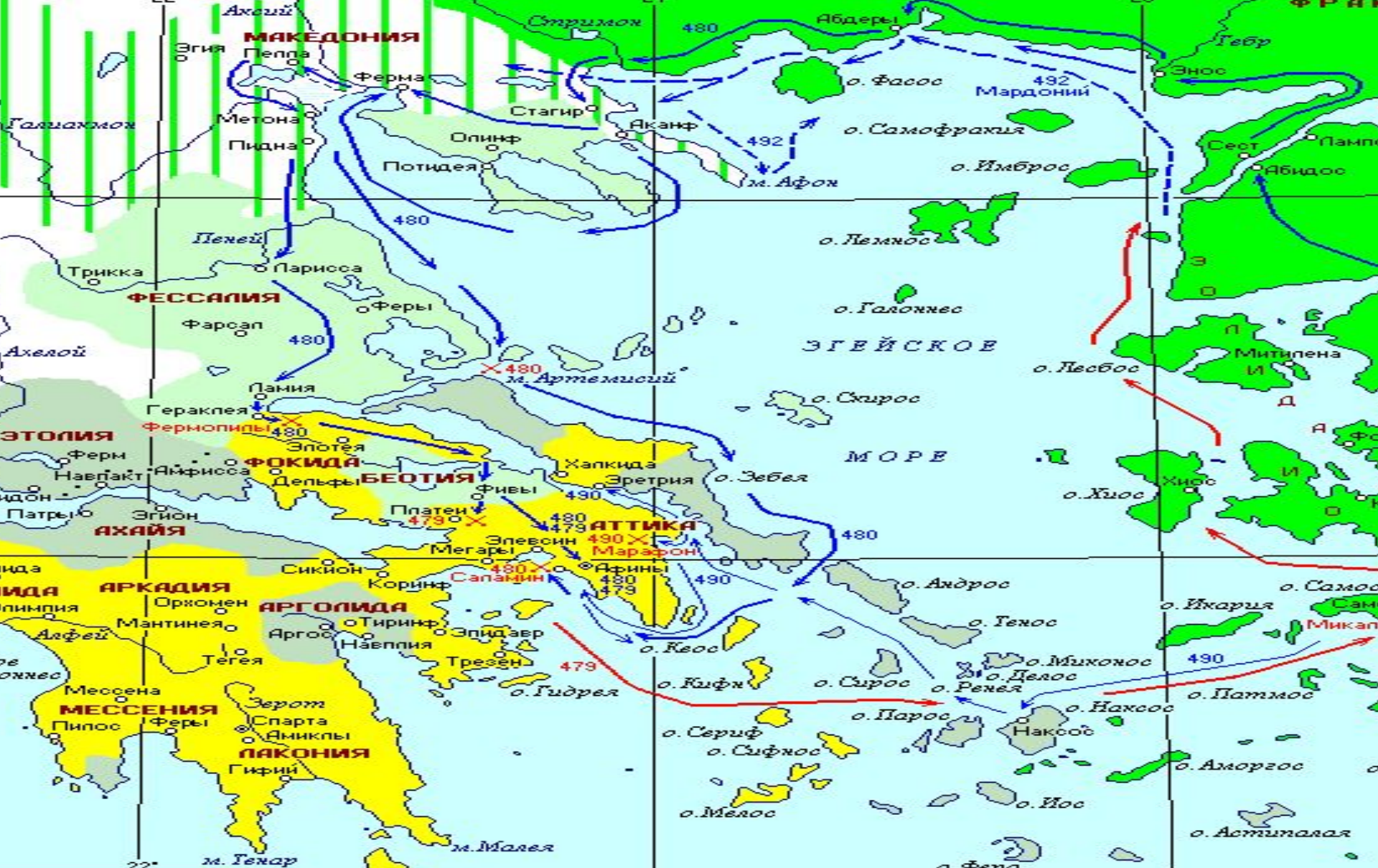




Древнегреческо-ахейских,
ионийских племен

Цифры:
1. Покрида Опунская,
2. Фессалия,
3. Беотия,
4. Фтиотида,
5. Ахайя,
6. Аттика



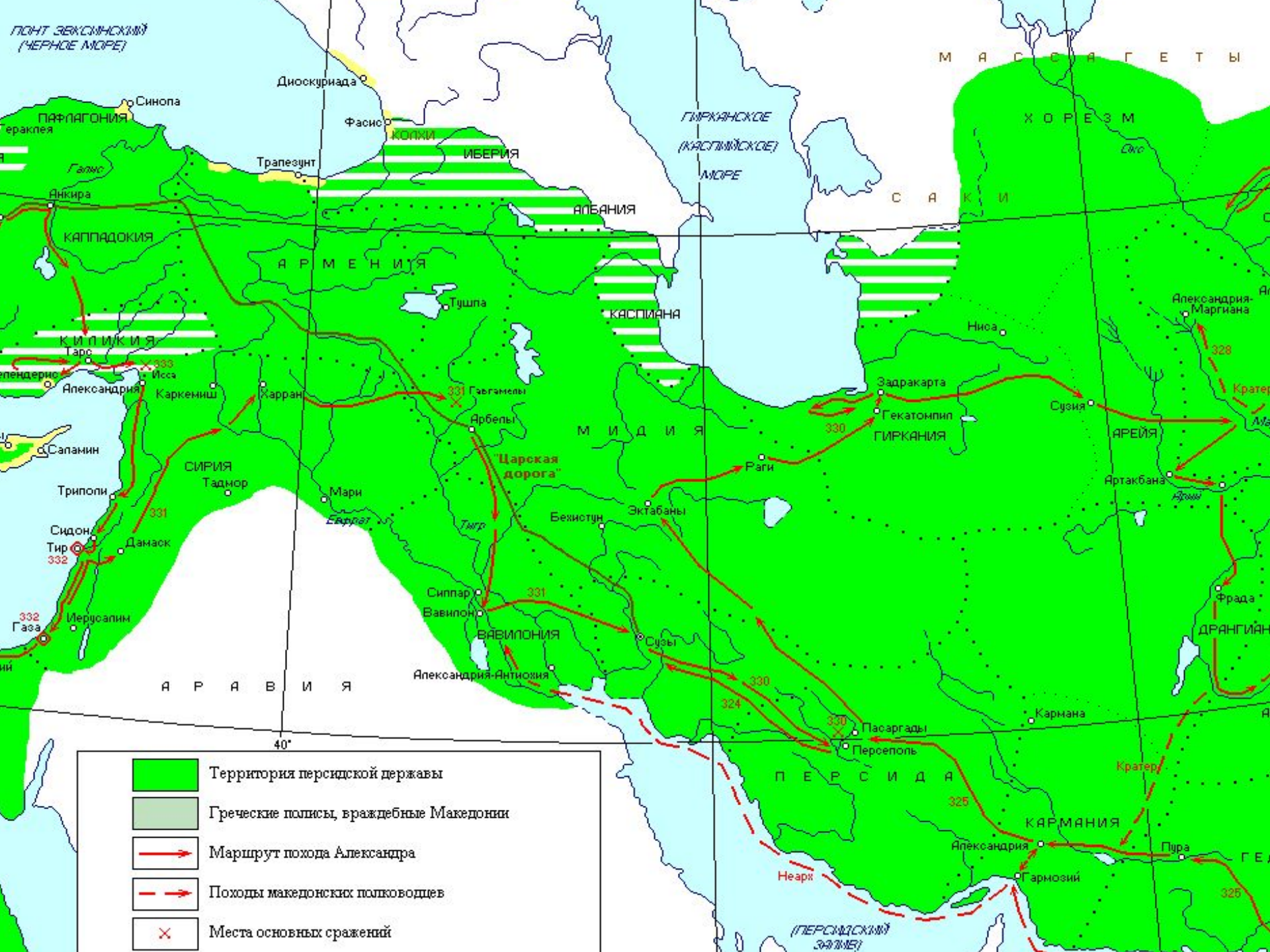







Персии с 492 г.
 зависимые от Персии
 надежные персам





Пелопонеская война
 Персидская война
 Союзники
 Афины и ее союзники
 Другие государства
 100 км
 www.ostu.ru



-  Территория персидской державы
-  Греческие полисы, враждебные Македонии
-  Маршрут похода Александра
-  Походы македонских полководцев
-  Места основных сражений



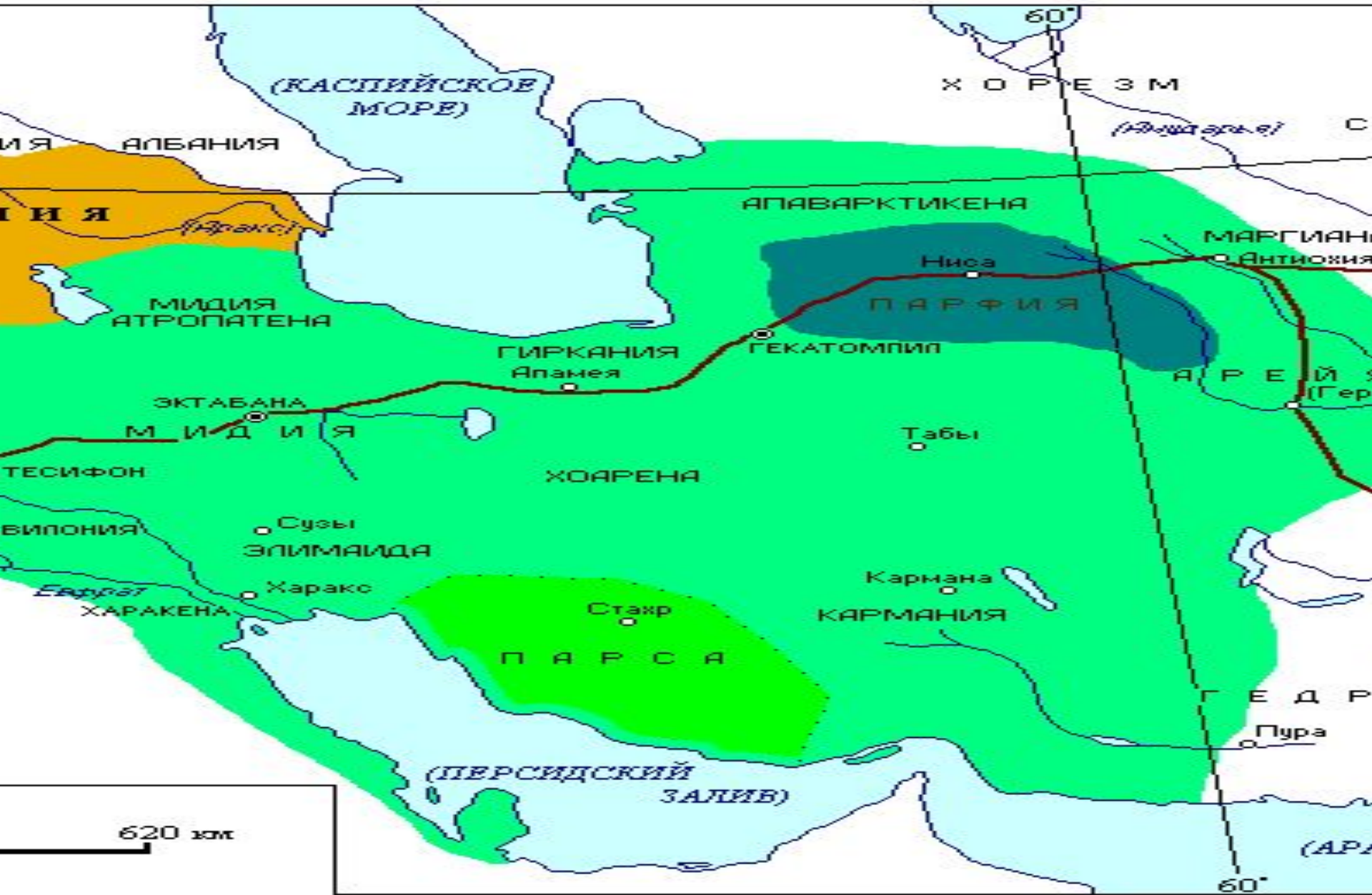
государства, образовавшиеся

Границы державы Александра




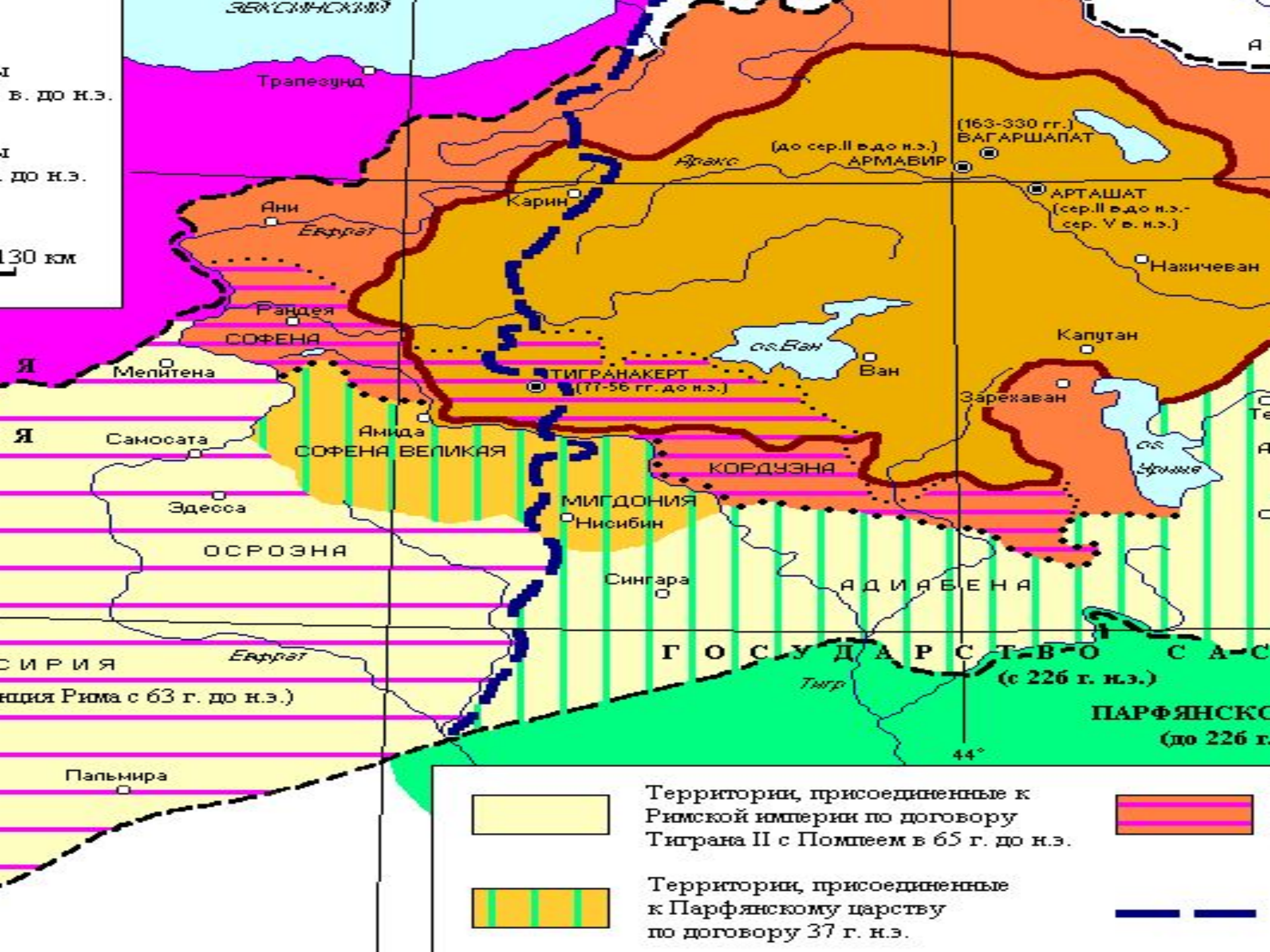
- Границы эллинистических государств в конце III в.
- Границы государства Ашюки 272 - 232 гг.
- Главные города государств

280 0 280 560



Парфянского царства в период
 (ок. 250 г. до н.э.)
 Парфянского царства

- Резиденции парфянских царей
- Великий шелковый путь

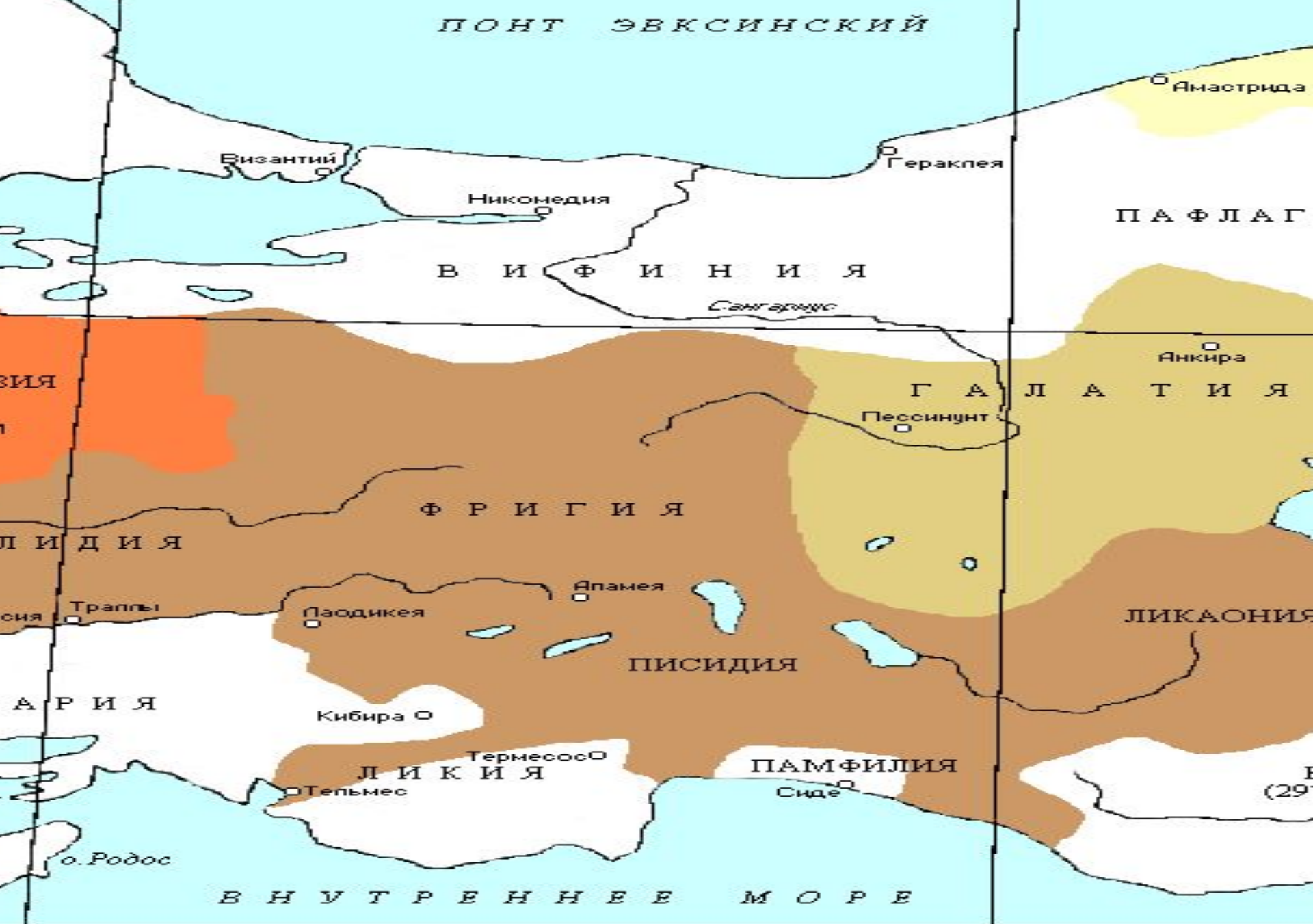


Территории, присоединенные к Римской империи по договору Тиграна II с Помпеем в 65 г. до н.э.



Территории, присоединенные к Парфянскому царству по договору 37 г. н.э.







SIRKAP / TAXILA

SIALKOT

HIMALA

**INDO
GREEK
KINGDOM**

SAKETA

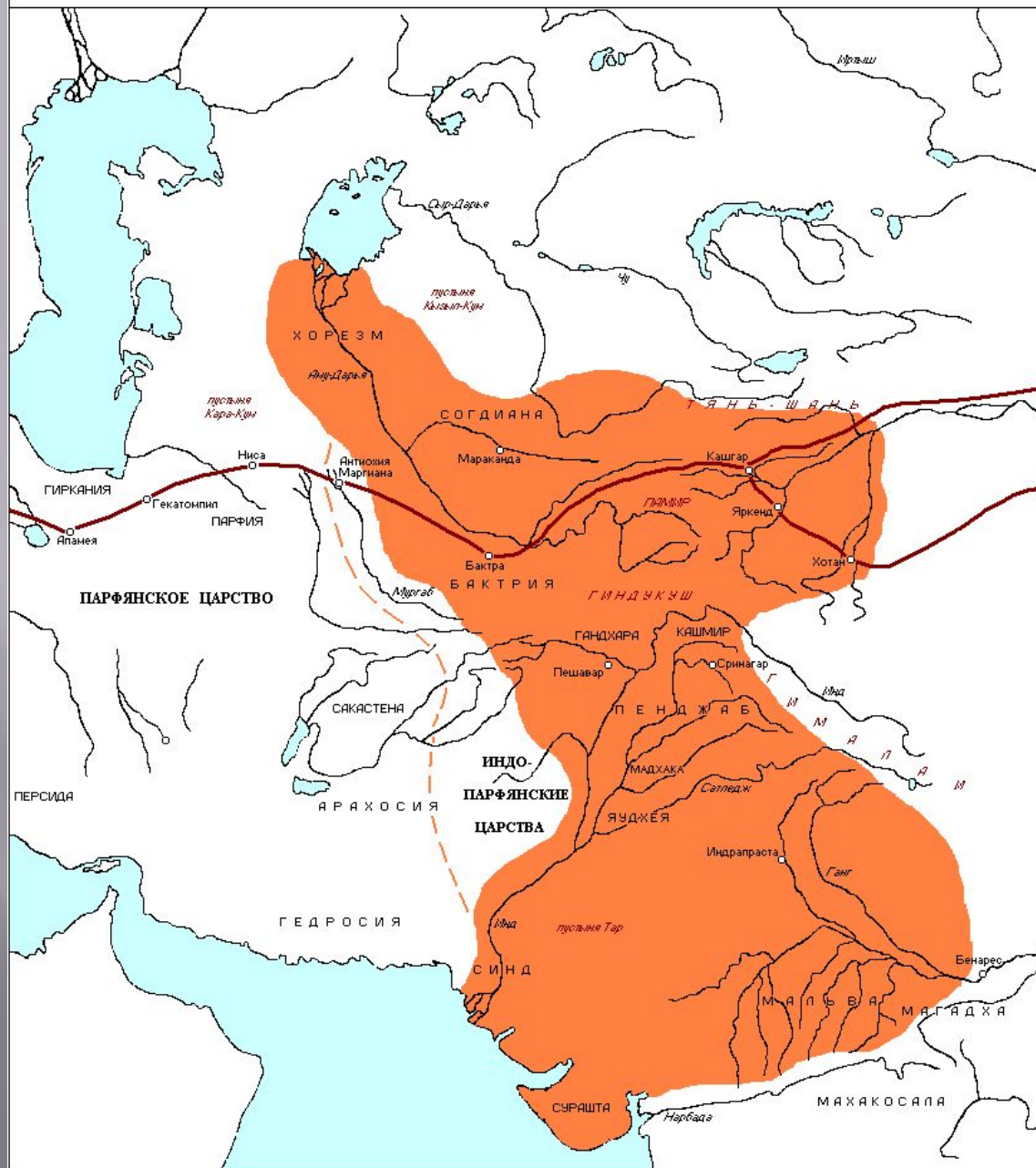
PATA

MATHURA

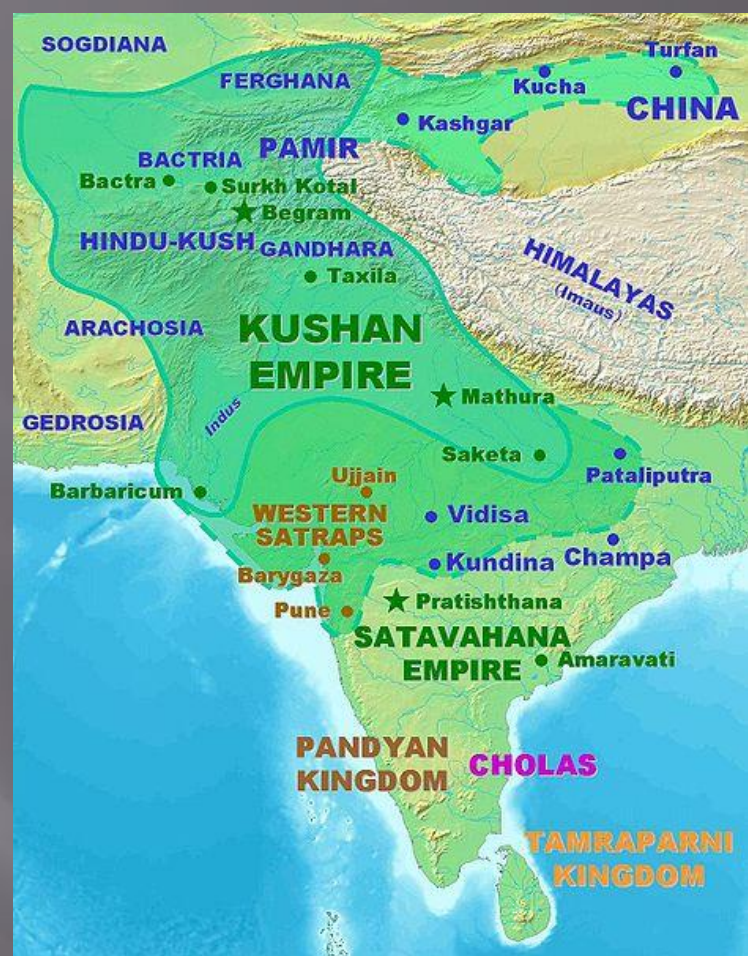
INDIA

S
E

SRI-LA



- Границы Кушанского царства около 106 г.н.э.
- Великий шелковый путь
- Сфера влияния Кушанского царства



ПОНТИЙСКОЕ ЦАРСТВО В 302 - 64 гг. до н.э.



Территория Понтийского царства в начале 3 в. до н.э.
 Территории, присоединенные к Понтийскому царству в середине 3 - конце 2 вв. до н.э.

Территории, присоединенные к Понтийскому царству к началу 1 в. до н.э.
 Территории, находившиеся в зависимости от Понтийского царства в начале 1 в. до н.э.

150 0 150 300 км



Тира

Никоний

Ольвия

Калос Лимен
(Прекрасная гавань)

Керкентида

Неаполь Скифский
Херсонес

Пантикапей
Нимфей

Феодосия

Киммерик

Фанагория
Гермонасса

Горгиппия
Бата

Торик

Танаис
(Дон)

Борисфен
(Днепр)

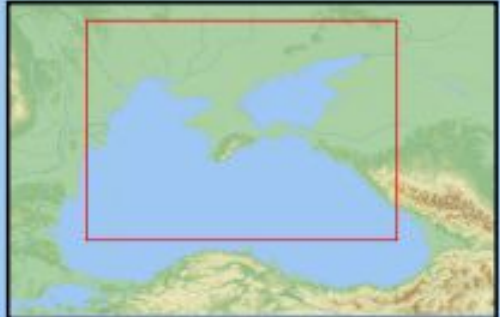
Гипанис
(Южный Буг)

Меотида
(Азовское море)

Гипанис
(Кубань)

Понт Эвксинский
(Чёрное море)

Греческие города-колонии в
Северном Причерноморье
в античную эпоху





Нэсус

Питус

Диоскурия

Гуэнос

Фазис

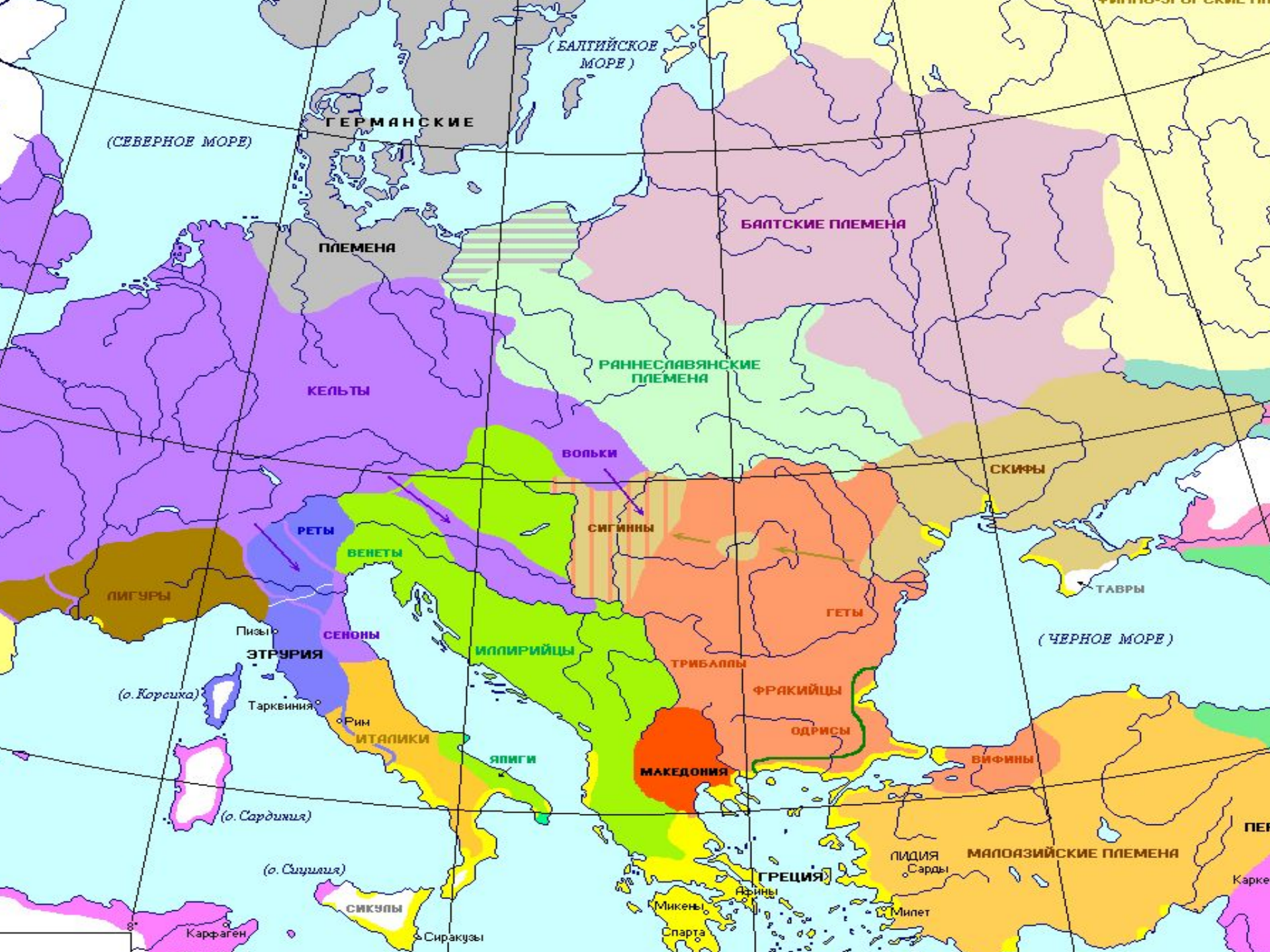
Апсарос

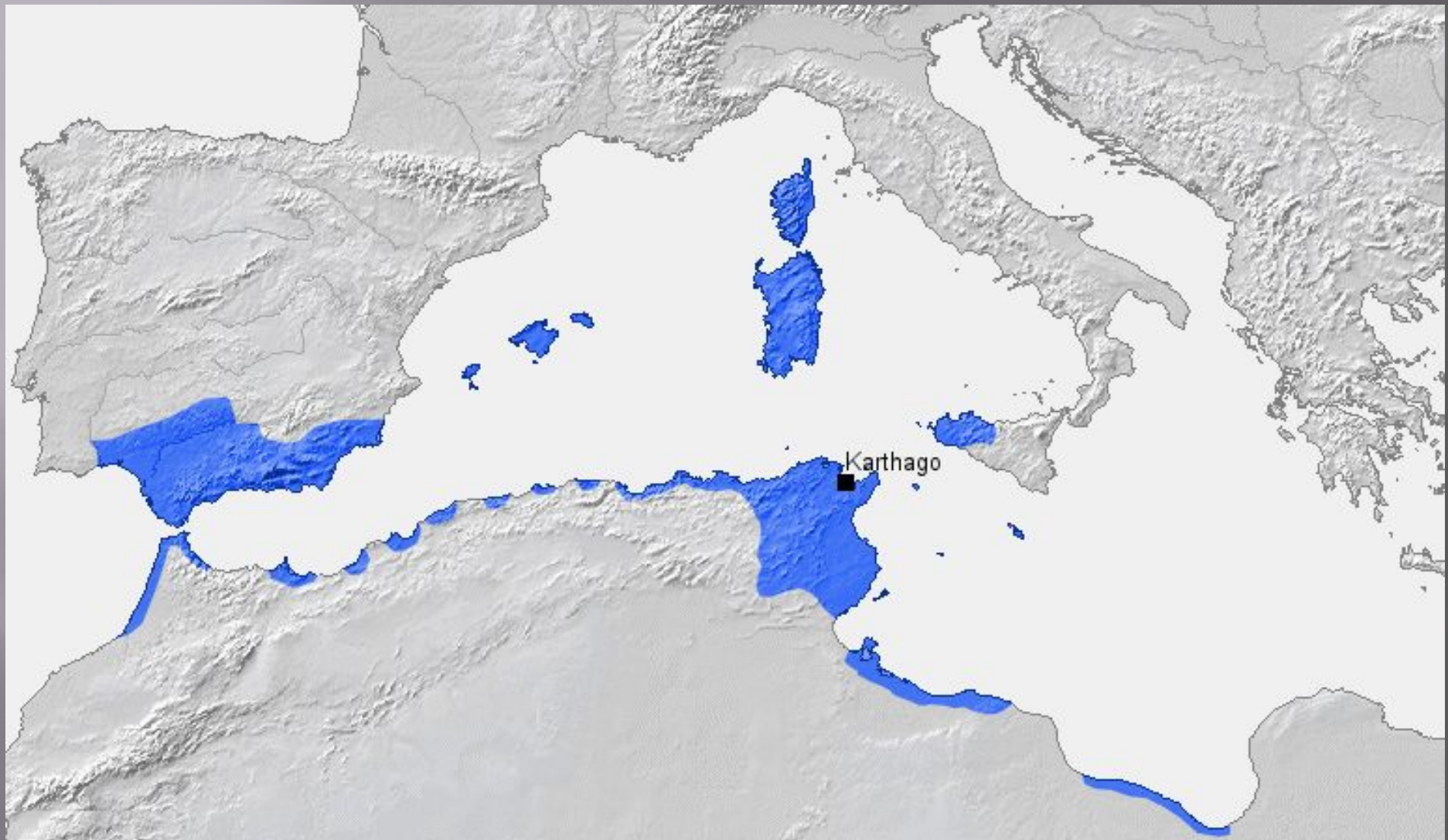
Ризос

ადრექართული სახელმწიფო იბერია ძვ.წ.600-ახ.წ.500

				
იბერიის(ძველი) სახელი ძვ.წ.500წ	ძველი იბერიის მოსაზღვრე სახელმწიფო (ახ.წ.486-333წ) და სომხების (ძვ.წ.189-ახ.წ.117) მიერ	იბერიის(ძველი) სახელი ახ. წ. 180წ	ძველი იბერიის მოსაზღვრე რომის (ახ. წ. 390წ) მიერ	სამხრეთის ფორსავრული საზღვარი









Вилланова

Спина

ИМПЕРИЙЦЫ

АДРИАТИЧЕСКОЕ
МОРЕ

Пизы

Арреций

Новипара

Анкона

Ветуллония

УМБРЫ

САБИНЫ

ФАЛИСКИ

ЭКВЫ

ПАТИНЫ

ВОЛЬСКИ

Корфиний

МАРСЫ

ЯПИГИ

Популлония

Тарквиния

Пирги

Рим

Таррацина

Капуя

Кумы

750

Неаполь

Пестум

Элея

ЛУКАНИЯ

Метапонт

690

МЕССАПЫ

КАПАБРИЯ

Тарент

706

Сибарис (Фурии)

708

БРУТТИИ

Кротон

ТИРРЕНСКОЕ
МОРЕ

Сиракузы

Панорн

Мессана

730

Регий

720

Покры

Мотия

СИКАНЫ

Гимера

СИКУЛЫ

Леонтины

729

Сиракузы

734

Селинунт

Агригент

Гела

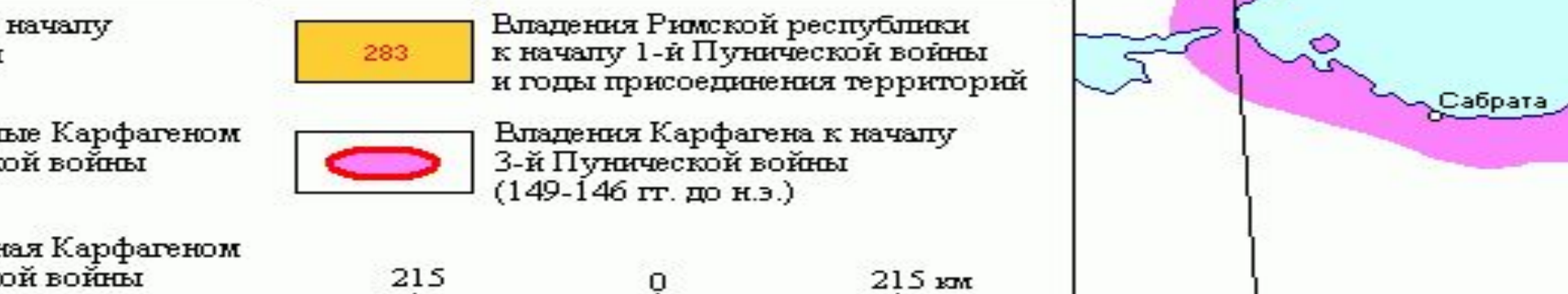
688

823

Карфаген

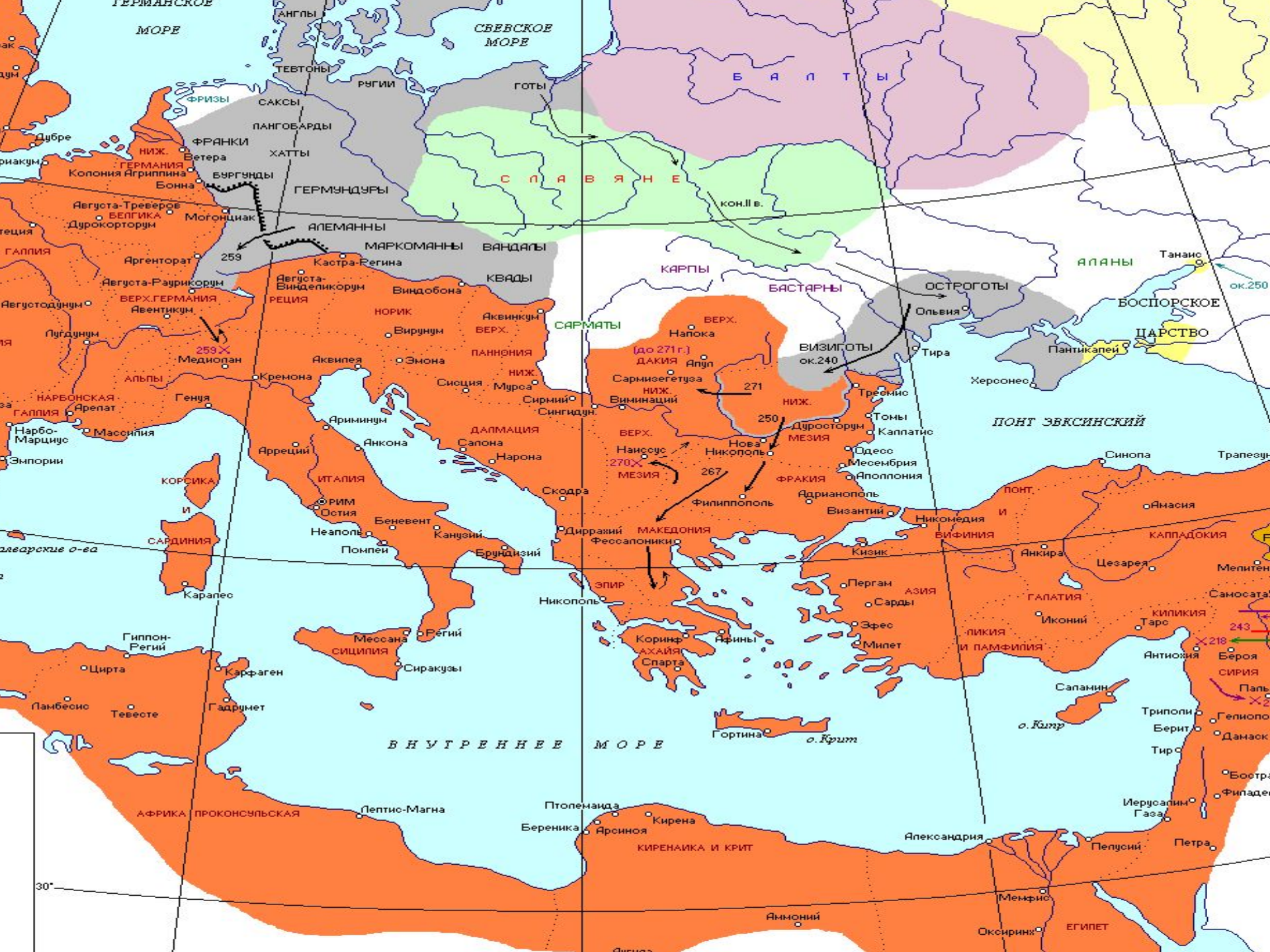
0

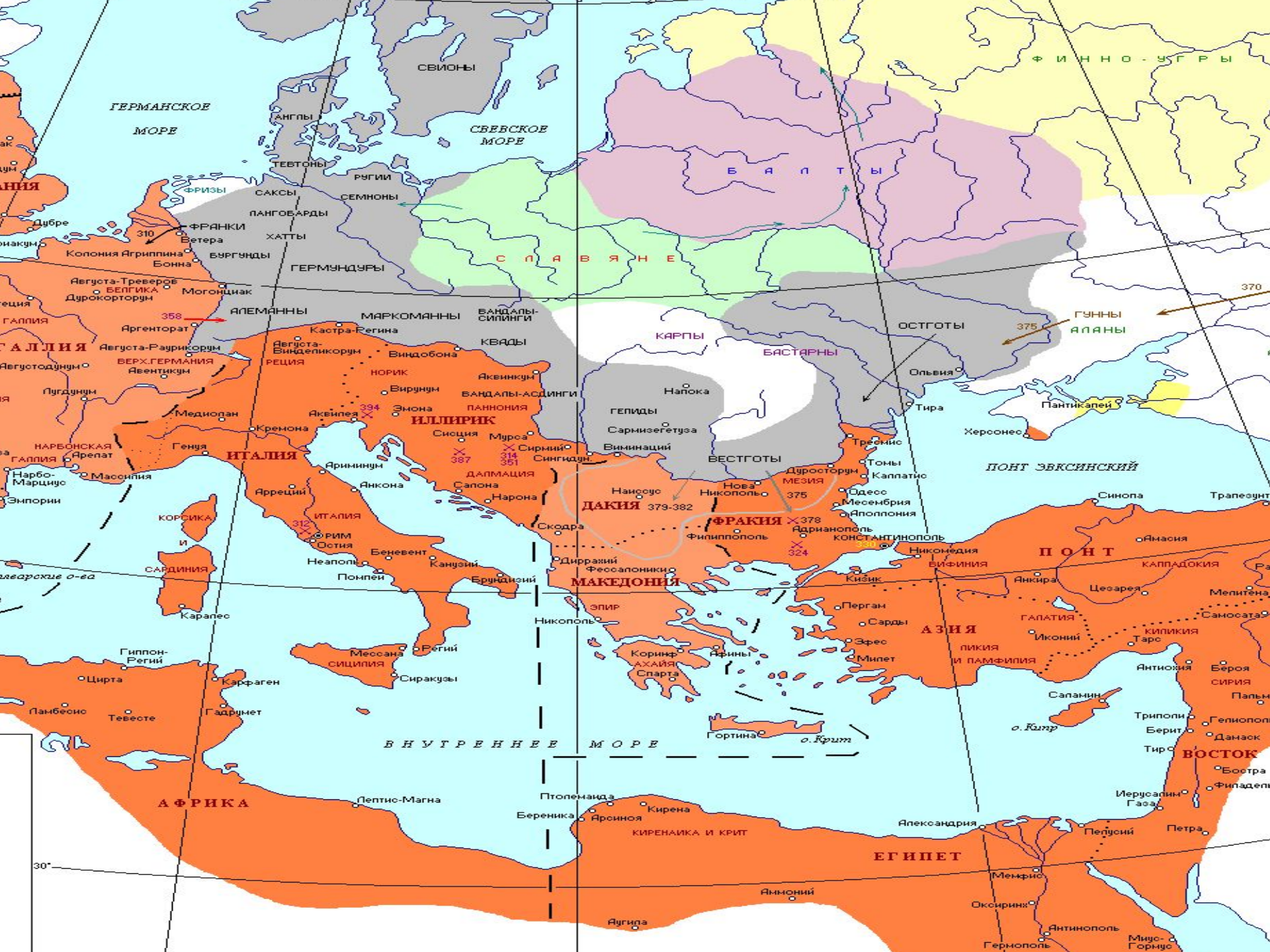






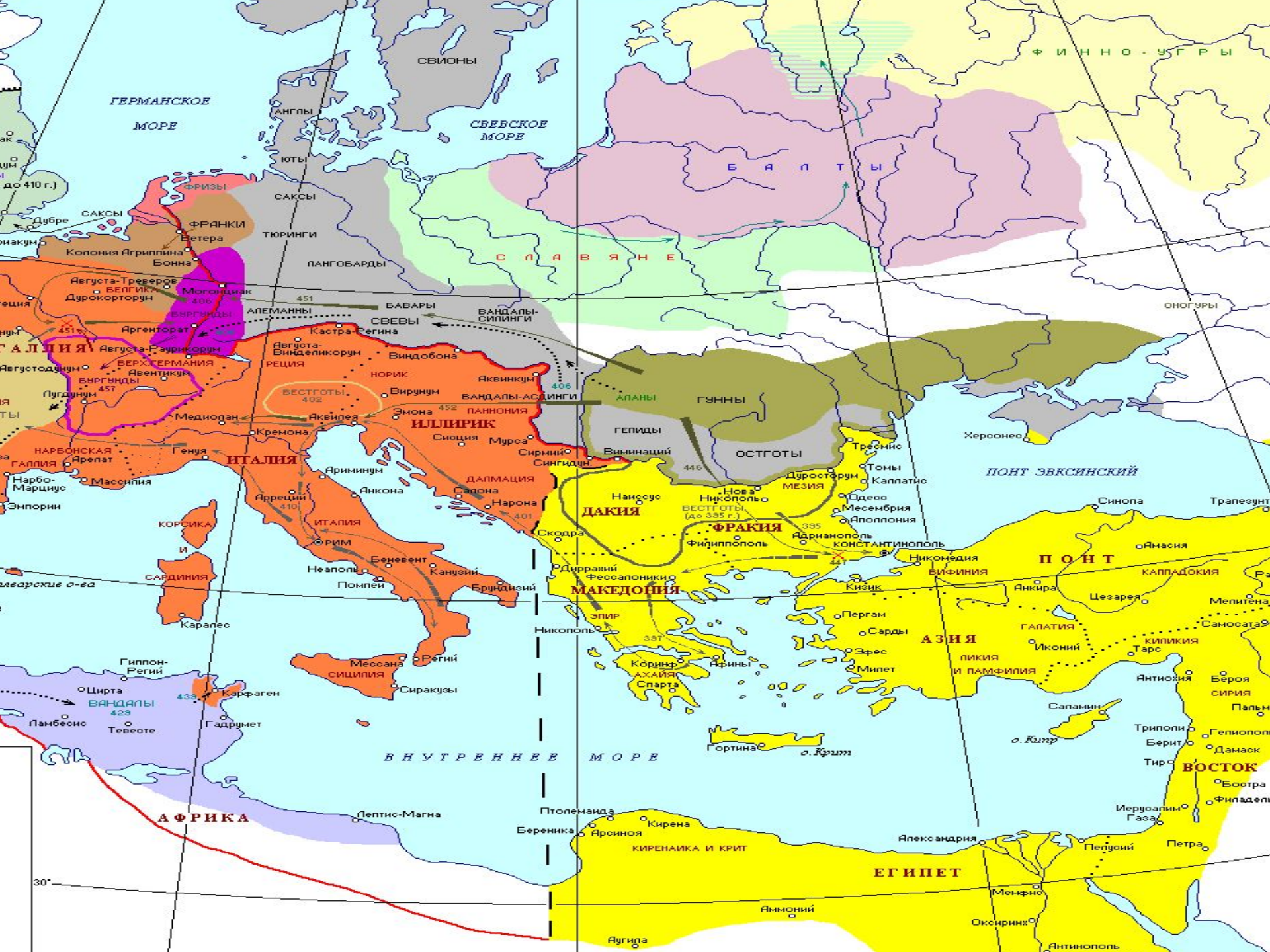
до н.э.
сер. II в. до н.э.
сер. I в. до н.э.
I в. до н.э.
до н.э.)





A map of Europe with the countries of Italy and Romania highlighted in red. The text "Rome and Romania" is overlaid on the map in a large, red, serif font. The word "Rome" is on the top line, "and" is in a smaller font size between the two main words, and "Romania" is on the bottom line.

Rome and Romania





Хань

HAN COMMANDERIES AND KINGDOMS CE 2

Released under GNU Free Development Licence

© 2005 Drawn by Jack Yuan (Yu Ninjie)

韩

