

Площадь■■■










Поздравляем с Новым годом!


6744

1. Площадь - незастроенное место, от которого обычно расходятся улицы в разные

2. Площадь ^{стороны.} - специально оборудованный ровный участок земли, отведённый для определённой цели (спортивная площадка, детская, строительная и др.).



Владимир
Даль

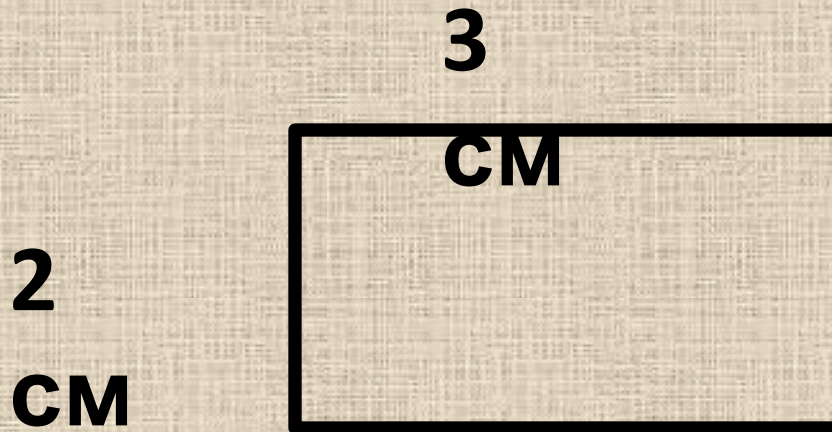


Площадь - это
величина,
которая
указывает,
сколько места
занимает
фигура на
плоскости.

Что такое

Периметр – это сумма всех длин сторон многоугольника.


Периметр обозначается буквой латинского алфавита – **P** (пэ), измеряется в **мм, см, дм, м, км**.



**Чему равен периметр
прямоугольника?**



Периметр



Площадь






Способы измерения площади...





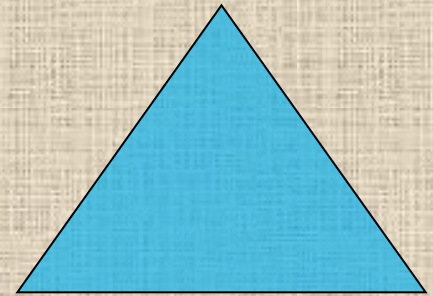
Визуально

с одинаковой площадью



с наименьшей площадью

Наложение







Запомни!

**Сравнивать, складывать
и вычитать величины
можно только тогда, когда
мы измеряли их
одинаковыми мерками!**


Сравни фигуры по площади




$$11 = 11$$




Какой коврик занимает самую
большую площадь?




9




8




8



$$3 + 3 + 3 + 3 = 12$$




$$11 + 11 + 11 + 11 = 44$$




$$8 + 8 + 8 + 8 = 32$$

**Необходима общая
мерка**





**В качестве общепринятой
единицы измерения
площадей (мерок)
используют
квадрат со стороной 1 см.**



**Эту единицу измерения
называют:**

квадратный сантиметр – 1 см^2 .



Единицы измерения площади

квадратный миллиметр,
квадратный дециметр,
квадратный метр



1

мм^2 ,



1

дм^2 ,

1 м^2



**Сравни площади фигур.
Площадь какой фигуры
больше?**





$$9 \text{ см}^2 = 9 \text{ см}^2$$

Площади фигур равны.



Ещё один способ измерения площади – **при помощи палетки.**



/ палетка

ПАЛЕТКА (от франц. palette - пластинка, планка), прозрачная пластинка с нанесенной на нее сеткой линий, предназначенная для вычисления площадей на планах и картах.

