



Город Мегион находится в устье протоки Меги. Венгерский лингвист Бернат Мункачи записал в конце XIX века хантыйское название Мегионских юрт в виде Мехе-Унг-Пухыл (Мехи-Онг-Пухыл), что в переводе означает «поселение в устье излучины», так как «пухыл» – поселение, «онг» – устье, «мехи» – излучина реки.

Вопрос о времени возникновения Мегиона достаточно сложен. Первые упоминания встречаются уже в 1781 году. Рядом с Магайонскими юртами были юрты Лекрысово и Ермаково. О последних ходила легенда, что здесь делала остановку на привал дружина Ермака. Все близлежащие юрты были заселены хантами. Не составляли исключения и Магайонские. Как вспоминают старожилы, каждая хантыйская семья имела два дома. В одном жили летом, под горой, а во втором – зимой, на горе. Отсюда и пошло: подгорная часть поселка и нагорная. Сейчас эти улицы с одноименными названиями.



В справочниках Новосибирского и Томского пароходств и картах лоцманов есть информация о том, что на заре XX века Магайонские юрты служили так называемыми "обменными пунктами", где можно поменять соль и спички на дрова. Такая взаимная торговля приносила существенный доход русскому и остяцкому населению. В 1912 году в юртах Магайон было 5 дворов и земская трактовая станция. Местные жители занимались извозом, ловили рыбу, охотились. Рыбу, пушнину, дичь сдавали купцу Проломкину Степану Яковлевичу, являвшемуся фактическим хозяином этих мест.



Революция и гражданская война нарушили спокойное течение жизни местных жителей, но первая попытка установления Советской власти в 1918 году не удалась. Только в начале 20-х годов Советская власть окончательно установилась во всех поселениях северного Зауралья. Русские люди стали обживать новые территории, но это было сделать непросто. Первыми русскими, которым ханты позволили построить дома в Мегионе, были братья Георгий и Григорий Зыряновы. Это произошло потому, что один из них взял в жены местную девушку-хантыйку.

После начала коллективизации и компании по раскулачиванию в эти глухие сибирские уголки были отправлены спецпереселенцы. В 1936 году из них в юрте Мегион была создана рыболовецкая артель им. Стаханова. Члены объединения не только ловили рыбу, но и собирали орехи, ягоды. Также выращивали рожь, овес, ячмень, пшеницу, картофель.



«Зимний» дом С.Я. Проломкина по улице Нагорной.

Великая Отечественная война принесла много испытаний. Согласно архивным данным из д. Мега ушли на фронт 30 чел., из пос. Мега 2 чел. из д. Ермаково – 10 чел., из д. Лекрысово – 35 чел. В колхозах активную рабочую силу составляли женщины, вручную заготавливавшие для фронта тонны рыбы.



В 1954 году несколько колхозов были объединены в один, люди постепенно перебрались в Мегион. Начали застраиваться земельные участки, эти дома сохранились до настоящего времени по ул. Колхозной. К 1959 году население Мегиона достигло 400 человек.

В 1959 г. на Баграссе одна из бригад Сургутской нефтеразведочной экспедиции производит пробное бурение в целях поиска нефти. 21 марта 1961 г. из скважины Мегионской-1, пробуренной бригадой мастера Г.И. Норкина, ударил первый фонтан нефти с суточным дебитом 288 кубометров в сутки.

25 января 1962 г. была организована Мегионская нефтеразведочная экспедиция во главе с В.А. Абазаровым.

24 мая 1964 г. первая баржа с мегионской нефтью отчалила от нефтесборного пункта № 8 и направилась вверх по Оби в Новосибирск.

29 сентября 1964 г. с Мегион получает статус рабочего поселка.

23 июля 1980 г. Указом Президиума Верховного Совета РСФСР рабочий поселок Мегион преобразован в город окружного подчинения.







Основной фигурой герба является черный соболь с каплевидным хвостом, аллегорически показывающий нефтегазодобывающую и нефтегазоперерабатывающую отрасли промышленности, получившие развитие в связи с открытием в 1961 году первого на Среднем Приобье нефтяного месторождения близ города Мегиона, и давшего начало становлению и развитию города. Соболь как символ пушного богатства страны, аллегорически показывает богатый экономический, творческий, духовный потенциал жителей Мегиона



Флаг города Мегиона принят решением городской Думы муниципального образования город Мегион от 19.07.2001


Символика: основной фигурой флага является черный соболь с каплевидным хвостом, аллегорически показывающий нефтегазодобывающую и нефтегазоперерабатывающую отрасли промышленности, получившие развитие в связи с открытием в 1961 году первого на Среднем Приобье нефтяного месторождения близ города Мегиона, и давшего начало становлению и развитию города.

Соболь как символ пушного богатства страны, аллегорически показывает богатый экономический, творческий, духовный потенциал жителей Мегиона.

Белый цвет символизирует веру, чистоту, искренность, чистосердечность, благородство, откровенность и невинность.

Черный цвет символизирует благоразумие, мудрость, свободу, покой и мир.

Зеленый цвет в геральдике символизирует изобилие, надежду, радость.



ИЗМЕНЕНИЯ В ГРАДОСТРОИТЕЛЬСТВЕ

История Мегионских улиц в названиях

Всем без исключения мегионцам от малышей в детских садах до убеленных сединами ветеранов не надо объяснять, почему город, в котором они живут, называют нефтяным. Ведь большинство жителей связаны с нефтяной отраслью. Прежде всего, речь идет о работниках ОАО «Славнефть-Мегионнефтегаз» или нефтесервисных предприятий. И конечно, у многих горожан, в этой сфере трудятся родственники, друзья или знакомые. А смогут ли убедиться в тесной связи Мегиона с нефтедобычей гости, в первый раз приехавшие в город? Скорее всего - да, поскольку на это указывает множество знаков и символов.



УЛИЦА СУТОРМИНА


В сентябре 1964 года поселение Мегион получило статус рабочего поселка. В этот период начиналось промышленное освоение Мегионского и Ватинского месторождений, а вдоль берега Меги строились первые дома. И почти сразу в облике будущего города обозначились черты нефтяного характера. Ближайшая к реке улица названа в память о Евгении Васильевиче Сутормине. Инженер-геофизик Евгений Сутормин стал первооткрывателем многих нефтяных залежей в Ханты-Мансийском округе



А совсем недалеко от улицы Сутормина расположена улица Абазарова.


Владимир Алексеевич Абазаров сыграл ключевую роль в создании и становлении нефтедобывающего производства в Мегроне. Первые годы освоения месторождений были самыми трудными. Талант организатора, непререкаемый авторитет, сила характера первого начальника МНРЭ помогли преодолеть, казалось бы, непреодолимые препятствия. Чтобы увековечить имя этого выдающегося человека, в 2004 году Думой г. Мегрона было решено переименовать улицу Восточную в улицу Абазарова. В наши дни она обретает свой облик - там строятся частные жилые дома, идет постепенное благоустройство.

Улица Абазарова



Улица Губкина

Названа в честь выдающегося ученого Ивана Михайловича Губкина. Он заложил основы нефтяной геологии, а также является одним из создателей отечественной научной школы геологов-нефтяников. И сегодня в «Мегионнефтегазе» трудится немало выпускников Российского государственного университета нефти и газа, носящего его имя



Улица Норкина

По ходатайству областного общественного Фонда им. В.И. Муравленко и в связи с 25-летним юбилеем Мегиона администрация города решила увековечить память нашего земляка Григория Ивановича Норкина. Именем знаменитого бурового мастера, участника открытия Мегионского, Северо-Покурского, Нижневартовского, Аганского, Самотлорского месторождений, названа улица, проходящая от магазина «Уют», вдоль дома №14/1 по ул. Заречной и детской поликлиники.

Сегодня имя это достойного человека носит школа №1 нашего города.



Одна из улиц города названа именем Анатолия Кузьмина, первого президента компании «Славнефть», первого генерального директора акционерного общества «Мегионнефтегаз».



Улица Кузьмина

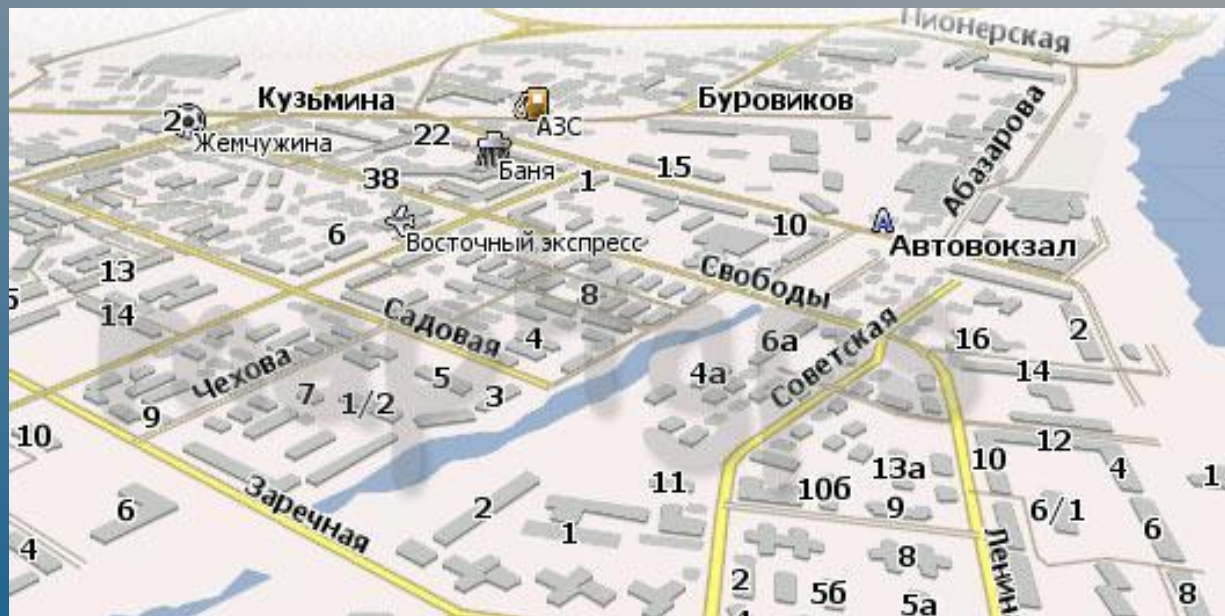


Увековечены в названиях улиц Мегиона и имена известных русских писателей XIX века - Герцена и Чехова. Пьесы последнего, вероятно, и натолкнули на мысль назвать одну из улочек за зданием городской поликлиники Театральным проездом.

Некоторые названия улиц обусловлены природными особенностями местности. Поэтому улица Нагорная встречается практически повсеместно. То же касается и названий улиц, ориентированных по сторонам света. В Мегионе по направлению ул. Северной можно сверять компас. Есть в городе и названия с нейтральной смысловой окраской. В районах новой застройки они используются просто как названия-символы (ул. Садовая).

С гидрологическими объектами связано распространённое повсеместно название улицы Заречной. В ознаменование памяти о Великой Отечественной войне пробивает себе дорогу по окраине города проспект Победы (от гостиницы «Адрия» до магазина «Луиза»).

Завоевать победу без сплочения всех народов нашей страны было бы невозможно. Может быть, поэтому на пересечении улицы Новой и проспекта Победы, в районе МУП «ЖКУ», и появилась небольшая улица Дружбы



Достопримечательности города Мегиона

В каждом городе есть свои памятные места и в Мегионе они тоже есть.



ДВОРЕЦ ИСКУССТВ





СОК «ЖЕМЧУЖИНА» И ЛЕДОВЫЙ ДВОРЕЦ



Мемориал первопроходцам

Был открыт в 2003 году. Построен по проекту местного архитектора Г.И. Бойко. Купол, выполненный в золотом цвете, символизирует наше черное золото, т. е нефть. Чуть выше располагается буровая вышка, а на ней герб нашего города – соболя. На мемориале установлено три памятника первопроходцам. Первый – геолог, так как именно геологи пришли в наш край первыми в поисках нефти, вслед за геологами пришли нефтяники – добытчики нефти, ну а за нефтяниками пришли строители, для того чтобы прокладывать железные дороги и строить дома. По круговому рельефу изображены птицы, звери, рыбы – все это природное богатство нашего края



Памятник воину-освободителю

Установлен в 1988 г.
В 1990 г. мегионский городской исполнительный комитет принял решение об отведении земельного участка Мегионскому обществу ветеранов под строительство мемориала воинам, павшим за свободу и независимость Родины, в связи с этим территория вокруг памятника была благоустроена



Мемориальный комплекс «Аллея Славы», установлен в память о героях минувших войн - Великой Отечественной, Афганской и локальных конфликтов. Открыт в августе 2020 года



ЦЕРКОВЬ, ХРАМ И МЕЧЕТЬ





СПАСИБО!