

Урок - путешествие по теме

# «Южная Америка».

# Анды



# Анды





- Станция

- «Биографическая»

- что означают эти  
цифры:

1492г.

6960M.

1054M.

**6437 km.**




- 17,8 млн.

Квадратных км.

- 
- Кто такой?
  - Что такое?

Лама



Ягуар



Виктория —  
реги





Игуасу



Сейба

Анхель



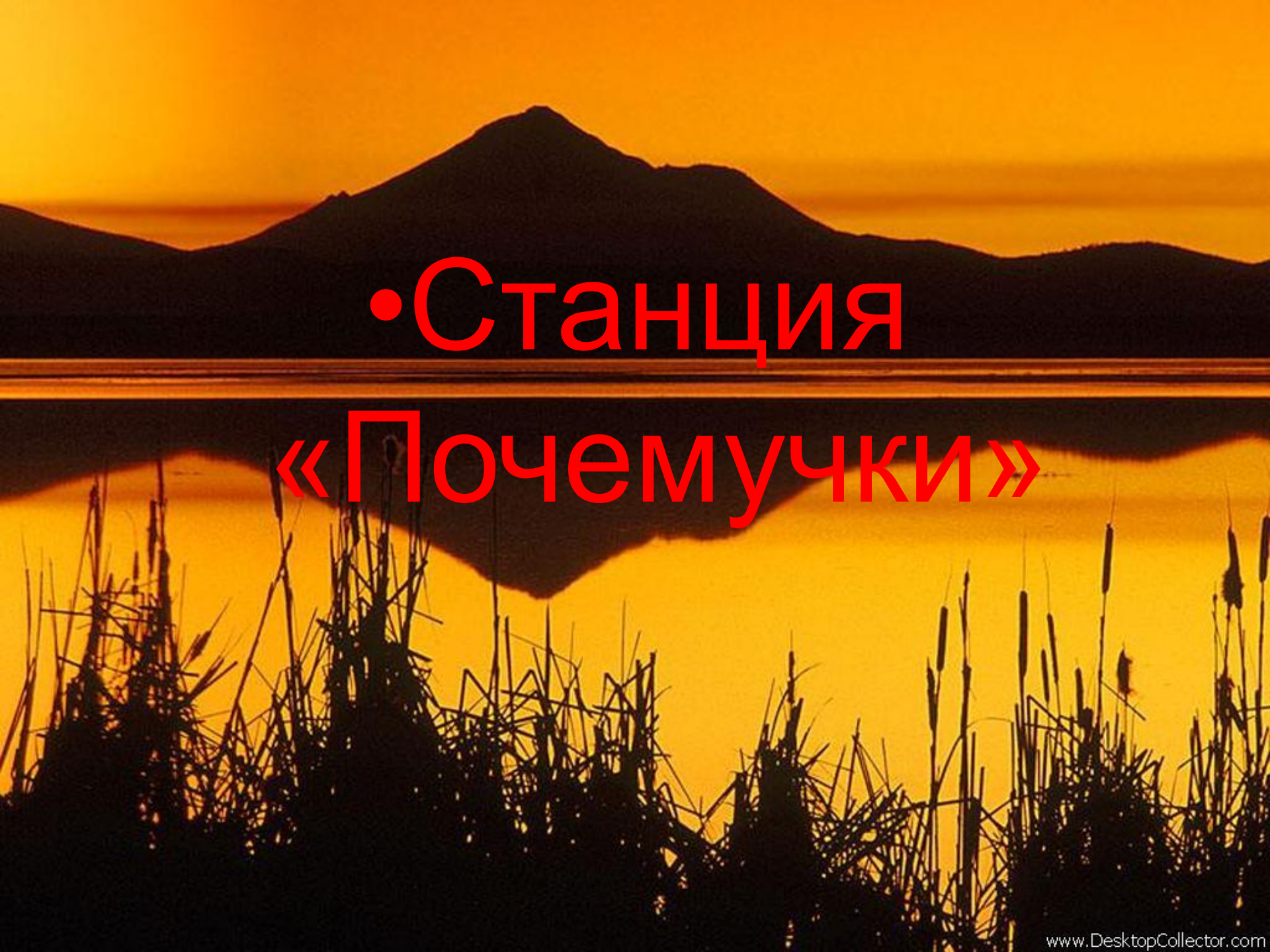
Пирания



Патагония







• Станция  
«Почемучки»

A scenic landscape featuring two prominent mountains in the background, their peaks illuminated by a warm, golden light, likely from a low sun. The mountains are reflected in a calm body of water in the foreground. The sky is a pale, clear blue. The foreground is dominated by tall, green grasses and a few dark evergreen trees. The overall atmosphere is serene and peaceful.

• Станция «Ау – у»



ПРИРОДА

ЛЮДИ

ХОЗЯЙСТВО



● Площадь лесов

● Заселение индейцами

● Самый влажный материк

● Amazonская низменность

● Открытия и исследования

● Природные богатства


● Горнодобыча и обработка


# ПРАКТИКА




ЗАКРЫТЬ ✕

«Расселите» растения по природным зонам

 Парагвайский чай

 Хинное дерево

 Кебрачо

 Шоколадное дерево

 Ковыль

МЕНЮ

ТЕКСТ

ТЕСТЫ

ПРАКТИКА

СПРАВОЧНИК  
ИНТЕРНЕТ

ДИКТОР  
ПОМОЩЬ  
ВЫХОД

ЗАДАНИЕ

1 2 3 4 5 6

- Станция
- «Путешественников»

PASAJE  
ECTO LUIS PEDRO FIQUE

# ЮЖНАЯ АМЕРИКА





