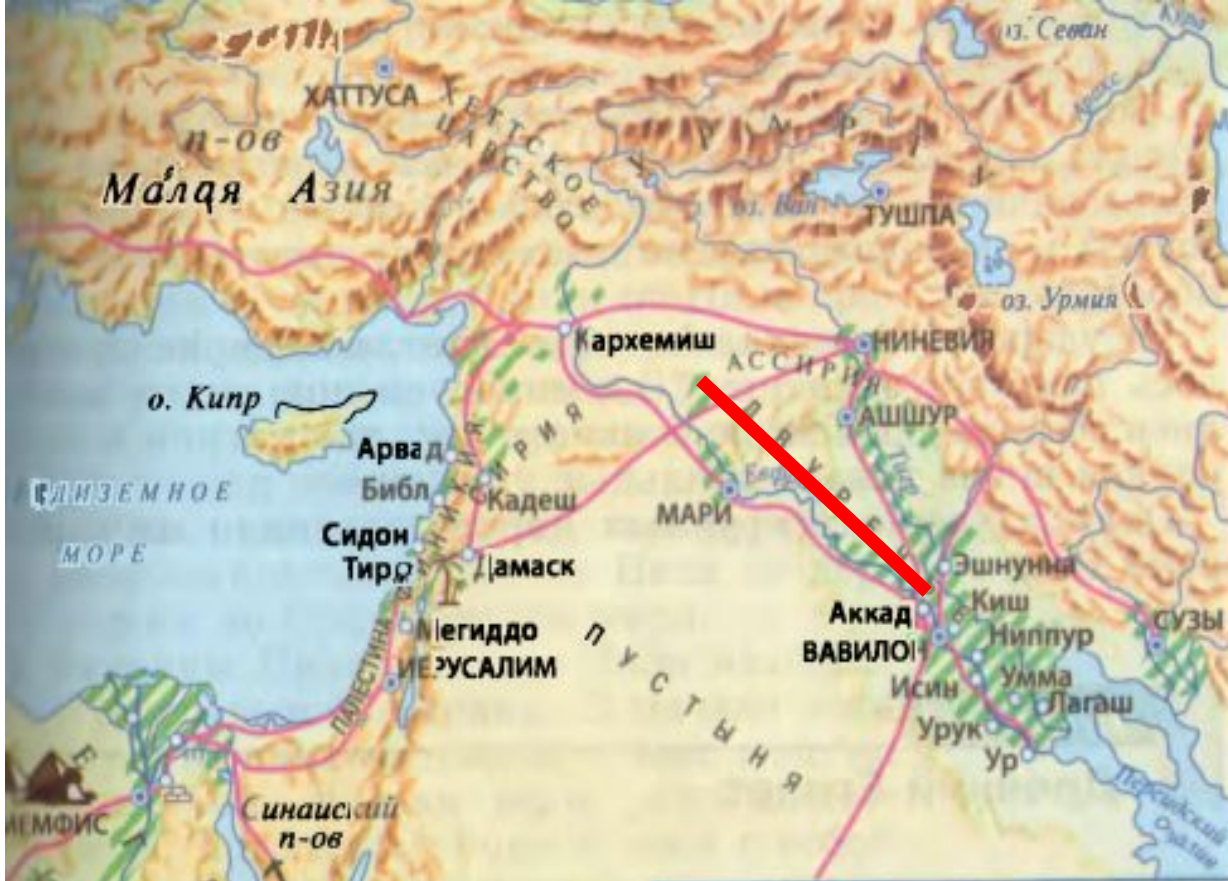




**Древнее
Двуречье.**

План урока.

1. Страна двух рек.
2. Города Двуречья.
3. Религия жителей Двуречья.
4. Письменность.




Двуречье (Междуречье)
располагалось в Западной Азии
между реками Тигр и Евфрат.

Задание: прочитайте п.1 §13 и заполните таблицу


Природные условия Двуречья и Египта

Вопросы для сравнения	Двуречье	Египет
Что было общего в природных условиях?		
В чем было различие в природных условиях?		



Посёлок шумеров. Рисунок нашего времени.

2. Города из глиняных кирпичей




Поселения земледельцев стали превращаться в города. Они стояли на берегах рек. Основным материалом в строительстве была глина, из которой делали кирпичи. Кирпич сушили на солнце, поэтому крепостные стены делали очень



Из
многочисленных
городов самыми
крупными были
Ур и *Урук*.

3. Религия жителей Двуречья.



В центре городов строили ступенчатую башню. Каждый этаж был окрашен в свой цвет.

Башни посвящались разным богам. На вершину башни поднимались лишь жрецы. Звездочеты вели наблюдения за планетами и звездами.

4. Письменность в Двуречье.




В Двуречье до сих пор на-ходят глиняные таблички покрытые клинопи-сью.

Их выдавливали заост-ренными палочками.

Каждый знак обозначал слово, но были сочета-ния знаков передающие звуки.

Клинопись состояла из сотен знаков и ее учили с огромным трудом.



Школа для обучения писцов в Двуречье. Рисунок нашего времени.

Прочитайте **пункт 4 в § 13** и ответьте на вопрос:

Почему в клинописи гораздо больше знаков, чем в нашей азбуке букв?