

# **Тема: «Городское и сельское расселение населения»**

# ЧТО ТАКОЕ ГОРОД





В России **город** – населенный пункт с числом жителей более 12 тысяч человек, 85% из которых заняты несельскохозяйственным трудом.

# ГОРОДА ОТЛИЧАЮТСЯ ДРУГ ОТ ДРУГА:

по людности	по функциям
малые – до 20 тысяч	Промышленные центры (Магнитогорск)
средние - до 100 тысяч	Транспортные центры – порты (Новороссийск)
большие – более 100 тысяч	Наукограды (Обнинск)
крупнейшие - от 500-1млн	Туристические центры (Суздаль)
миллионеры – более 1 млн.	Города – курорты (Сочи, Анапа)

# ГОРОДА ОТЛИЧАЮТСЯ ДРУГ ОТ ДРУГА:

По возрасту	По ЭГП	По месту в системе расселения
Древнейшие	Приграничные	Центры своего окружения (местные центры)
Древние	Глубинные	Центры агломераций
Старые молодые	Приморские	Города-спутники
	Центральные	
	Периферийные	

# ПОЗНАКОМИМСЯ С НОВЫМИ ТЕРМИНАМИ

- Урбанизация
- Агломерация
- Мегалополис

**Урбанизация** (от лат. urbanus — городской) — процесс повышения роли городов в развитии общества.



# ИЗ ИСТОРИИ

- В Древней Руси насчитывалось около 300 городов.
- Города создавались на реках- торговых путях. Самыми крупными городами Древней Руси были Новгород, Смоленск, Муром, Белозерск и др.
- В период царствования Петра I на территории России было построено много новых городов, в т.ч. Санкт-Петербург.



- В XIX веке были построены города:
- На Дальнем Востоке- Владивосток, Благовещенск
- На Кавказе- Владикавказ, Грозный, Петровский порт
- В Южном Казахстане- Верный (Алматы)

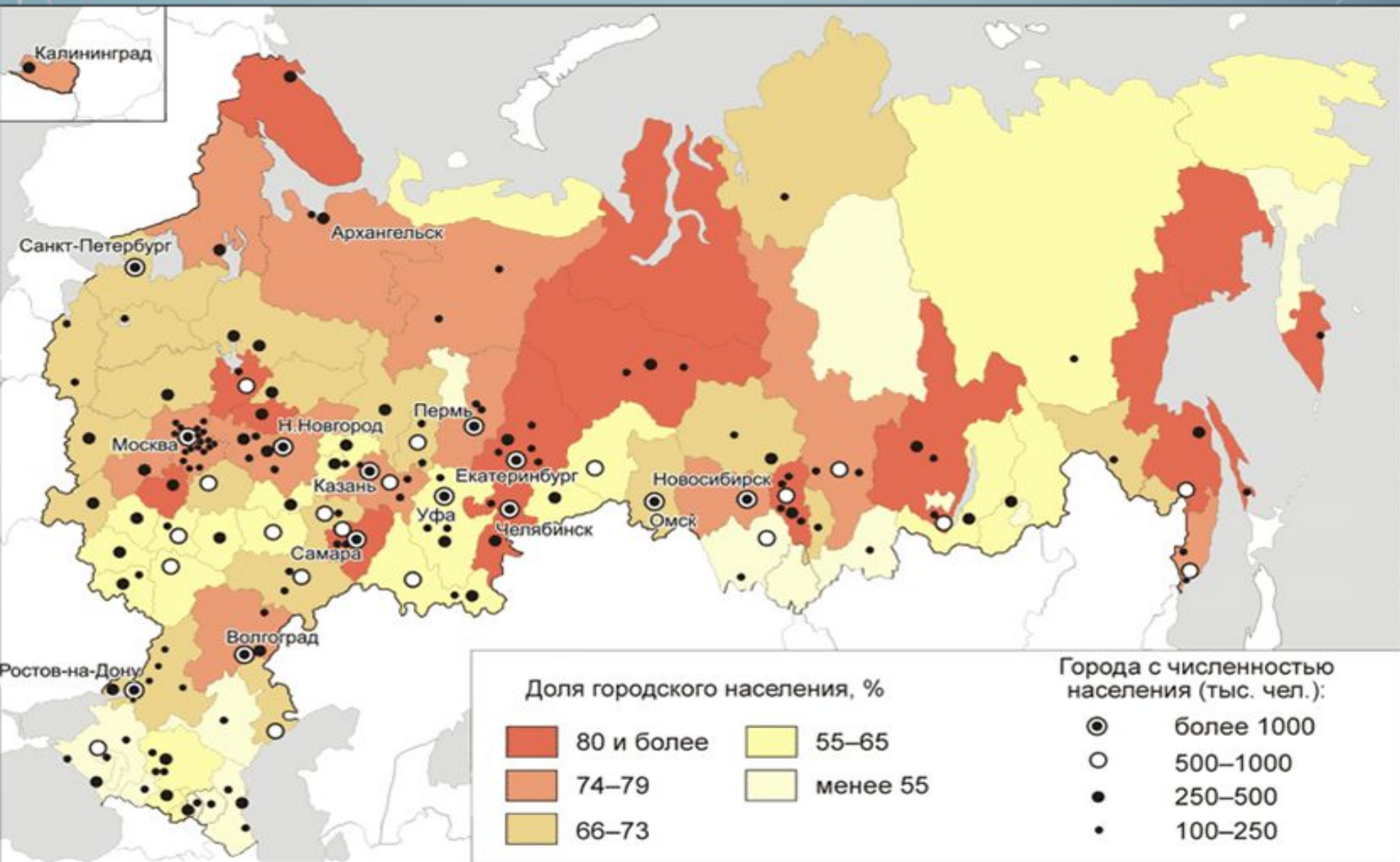
Эти города были опорными государственными пунктами, защищающими границы империи.

- В Советское время было построено 600 городов, которые являлись промышленными центрами.
- Много городов было построено на Севере страны в районах Сибири и Дальнего Востока.

# УРОВЕНЬ УРБАНИЗАЦИИ

- - доля городского населения в численности населения страны.
- Уровень урбанизации нашей страны - 73%
- Высокий показатель! В равнении с экономическими развитыми странами (70%)
- Северо-Западный экономический район - в городах проживает более 85% населения
- Магаданская область – 92%

# УРОВЕНЬ УРБАНИЗАЦИИ В РАЗНЫХ ГОРОДАХ РОССИИ



# Классификация городов

## 1. по численности населения

- МАЛЫЕ - - менее 50 тыс. жителей
- СРЕДНИЕ - более 50-100 тыс жителей
- БОЛЬШИЕ - более 100 тыс. жителей
- ГОРОДА МИЛЛИОНЕРЫ- 1 млн и более жителей

## 2. По функциям

- Многофункциональные (*все большие города*)
- Административные:
  - столица(*Москва*),
  - неофициальные столицы экономических районов -(*Санкт-Петербург, Нижний Новгород, Новосибирск*)
  - центры республик, краев, областей (*Казань, Тверь и т.д.*)
- Специализированные
  - Промышленные центры (*Нижний Тагил, Магнитогорск*)
  - Транспортные центры (-портовые *Находка, Новороссийск*; - железнодорожные -*Брянск*)
  - Наукограды (*Обнинск, Зеленоград, Дубна*)
  - Исторические центры (*Суздаль*)
  - Города-курорты (*Сочи*)
  - Моногорода



Санкт-Петербург

Москва

Воронеж

Нижний Новгород

Казань

Пермь

Ростов-на-Дону

Самара

Екатеринбург

Волгоград

Уфа

Челябинск

Омск

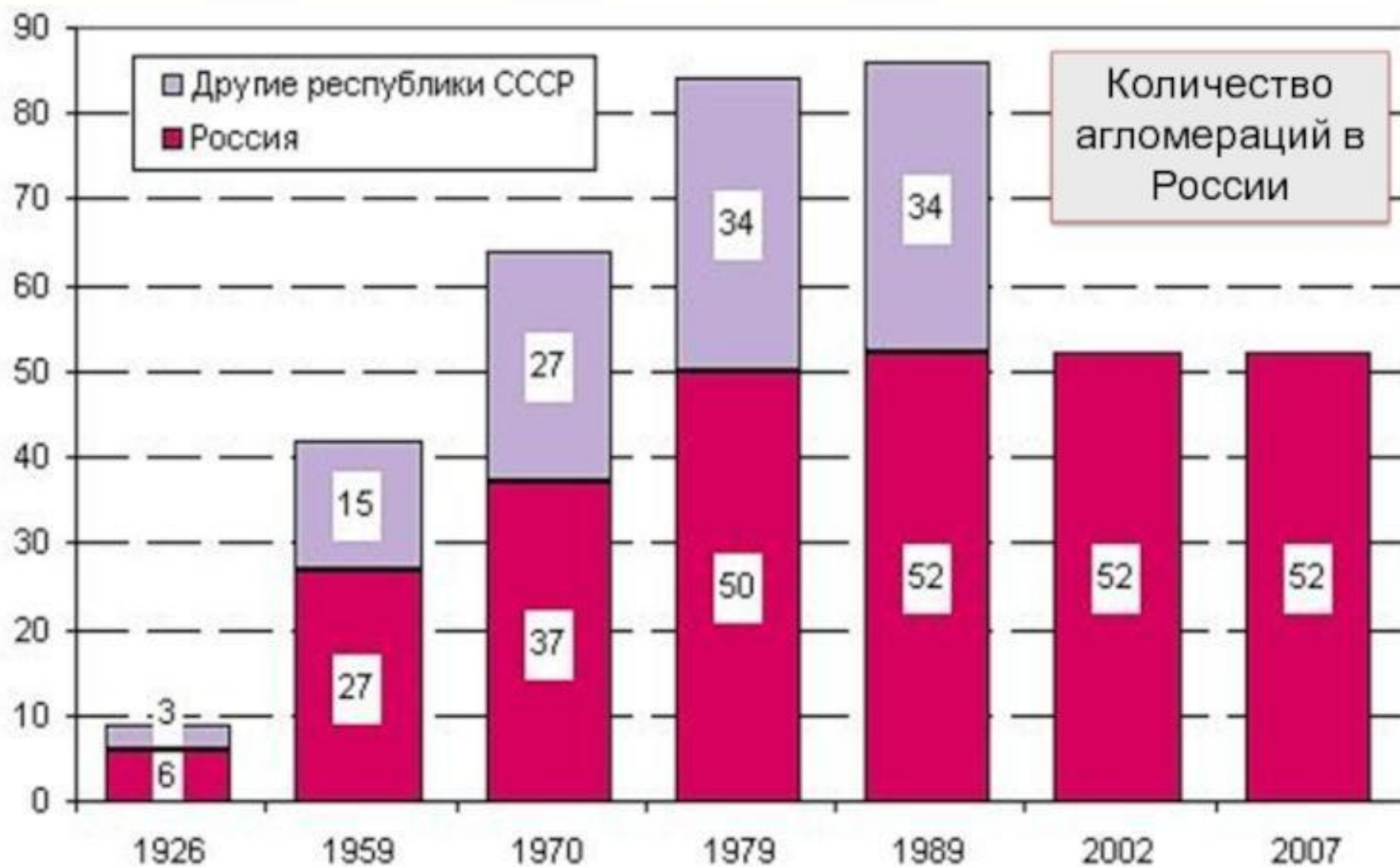
Новосибирск

Красноярск

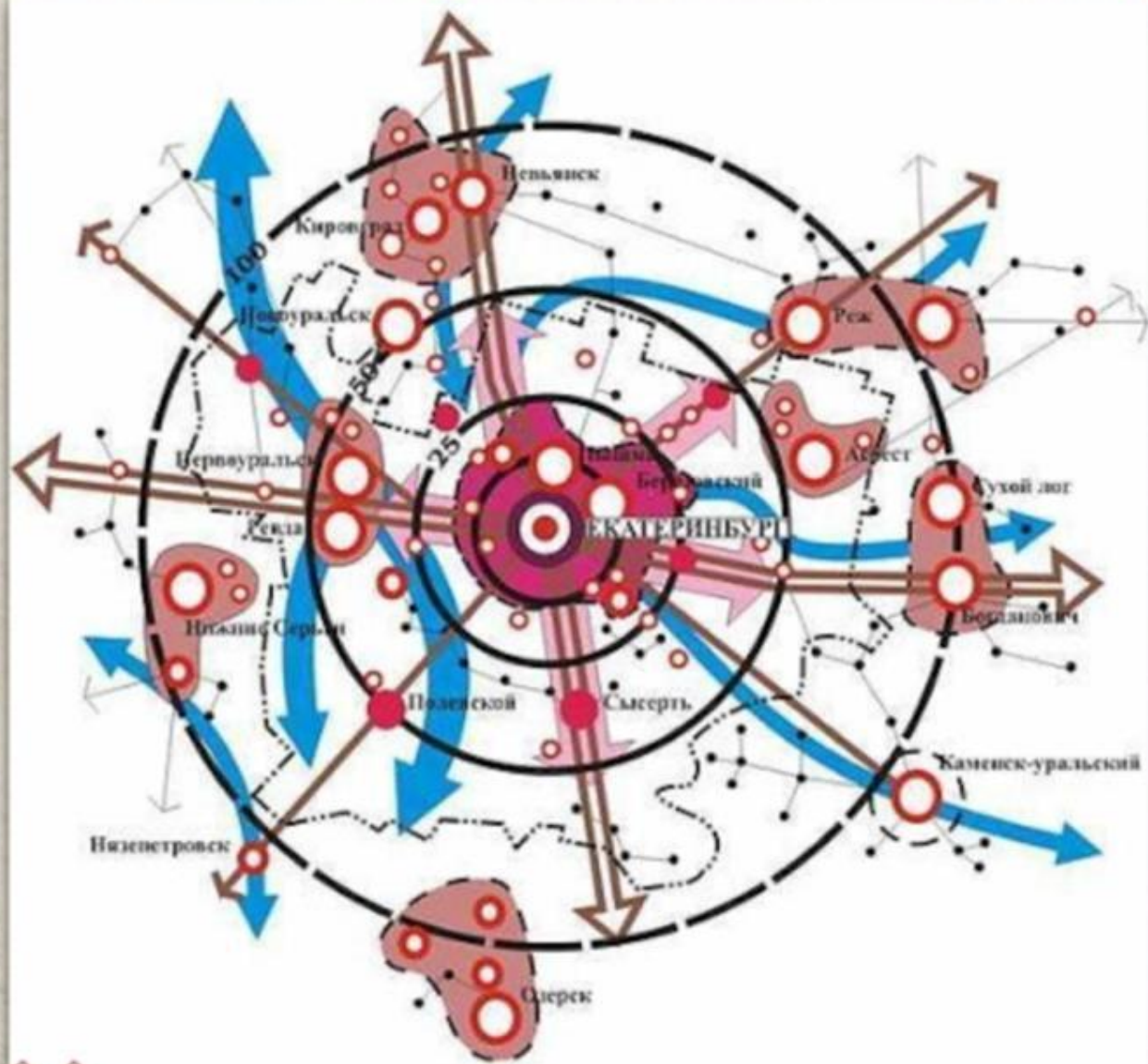
## **Городская агломерация-**

группа близко расположенных городов, объединённых тесными производственными, трудовыми, культурно-бытовыми, рекреационными связями; в её состав входят также посёлки городского типа и сельские поселения.

# Городская агломерация



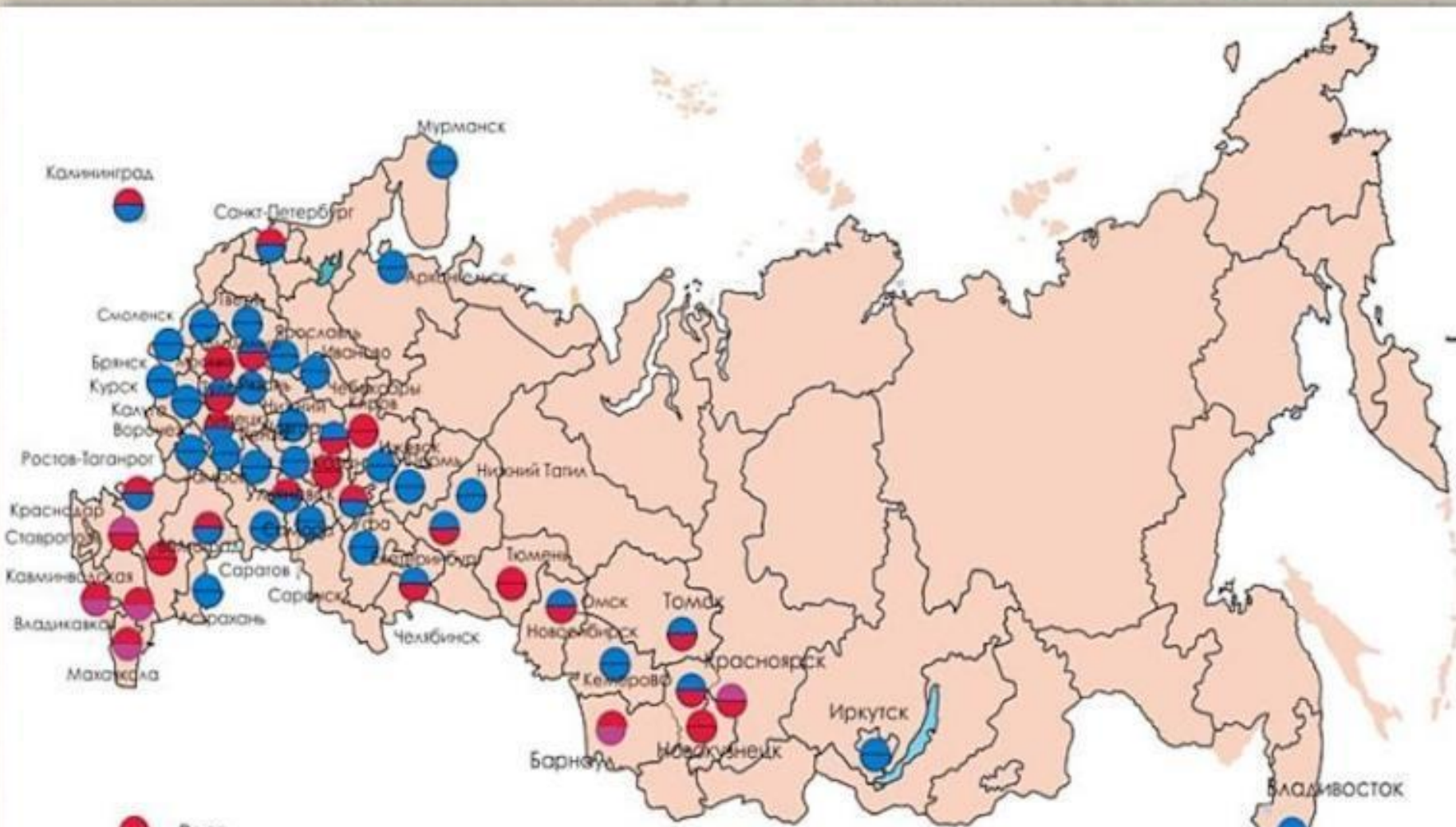
# Городская агломерация



-  Центр системы
-  Ядро агломерации
-  2 пояс спутников (ближняя периферия, R=50)
-  Основные транспортно-планировочные оси
-  Городские поселения
-  Замыкающие спутники
-  Формирующиеся агломерации 2 порядка
-  Формирование узлов противовесов
-  Направленное развитие ядра агломерации
-  Сельские населенные пункты
-  Водные планировочные оси
-  Граница агломерации







- Рост
- Убыль
- Стабилизация  
(изменения не более, чем на + -0,5%)
- 1989-2002
- 2002-2007

# Динамика численности населения в агломерациях



# МЕГАПОЛИС

(от греч. род. п. *megas, megalus* — большой и *polis* — город) — самая крупная форма городского расселения, образуемая в результате интеграции главного города с окружающими его поселениями, агломерациями.

# ФОРМЫ СЕЛЬСКОГО РАССЕЛЕНИЯ.

**Групповая  
(деревенская)  
форма**

- Села
- Деревни
- Хутора

**Поселки  
Станицы  
Аулы**



Дырова Л.Б.



# Функции сельских поселений

Большая часть жителей (55%) работает в сельском хозяйстве. Но многие заняты другими видами хозяйственной деятельности. Поэтому функции сельских населенных пунктов многообразны.



# ФОРМЫ СЕЛЬСКОГО РАССЕЛЕНИЯ.

## Новые форм ы

- фермерские посёлки,
- посёлки беженцев и вынужденных переселенцев,
- коттеджные и дачные посёлки в пригородах крупных городов.



Дырова Л.Б.

# ФОРМЫ СЕЛЬСКОГО РАССЕЛЕНИЯ.



## Рассеянная (фермерская)

- индивидуальные хуторские хозяйства.



Дырова Л.Б.



# ФОРМЫ СЕЛЬСКОГО РАССЕЛЕНИЯ.

## кочева я

- в тундре и полупустынях



Дырова Л.Б.



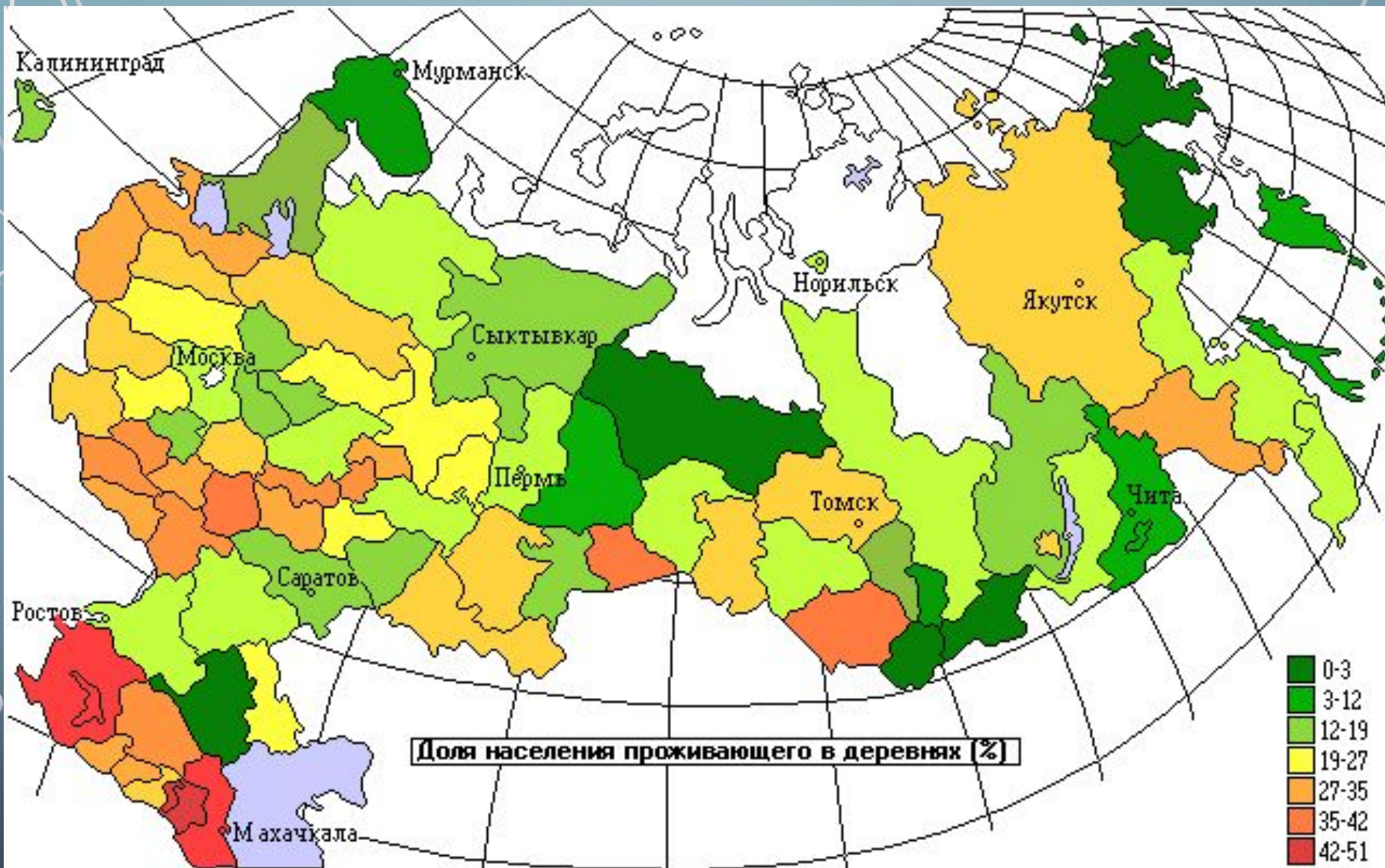
яранга



юрта



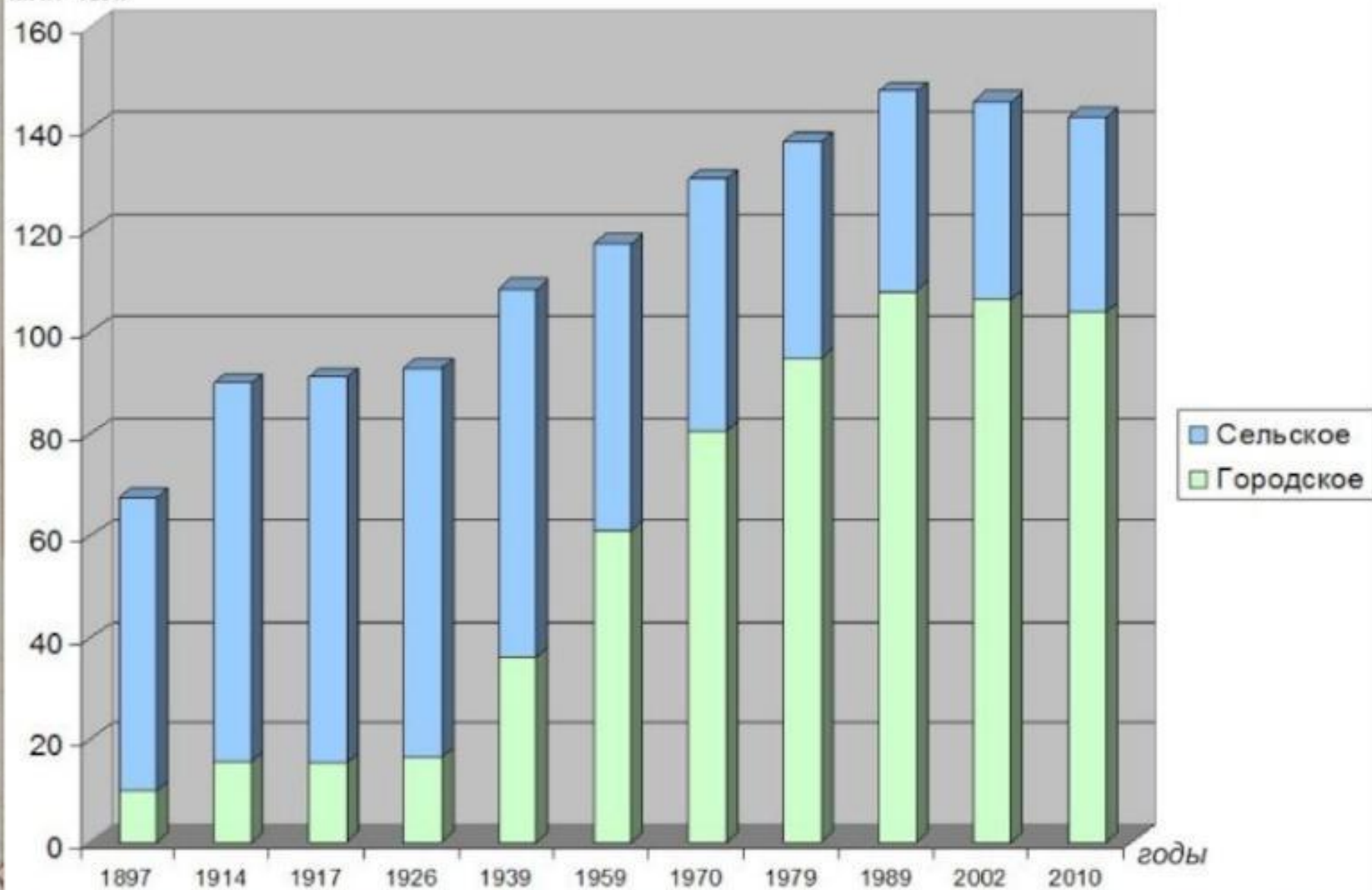
чум





Численность городского и сельского населения, в млн чел. (по данным Росстата)

млн чел.



годы