

A topographic map of Australia showing elevation with green for lowlands and yellow/brown for highlands. The continent is centered in the frame.

Австралия

***Географическое положение.
История исследования.***

План характеристики ГП

- ✓ Положение относительно экватора, нулевого меридиана, полярных кругов, тропиков.
- ✓ Крайние точки материка и протяженность с севера на юг и с запада на восток в градусах и км.
- ✓ В каких климатических поясах расположен?
- ✓ Какие океаны и моря омывают материк?
- ✓ Положение относительно других материков

Положение материка относительно основных линий градусной сети

1. Положение относительно экватора.

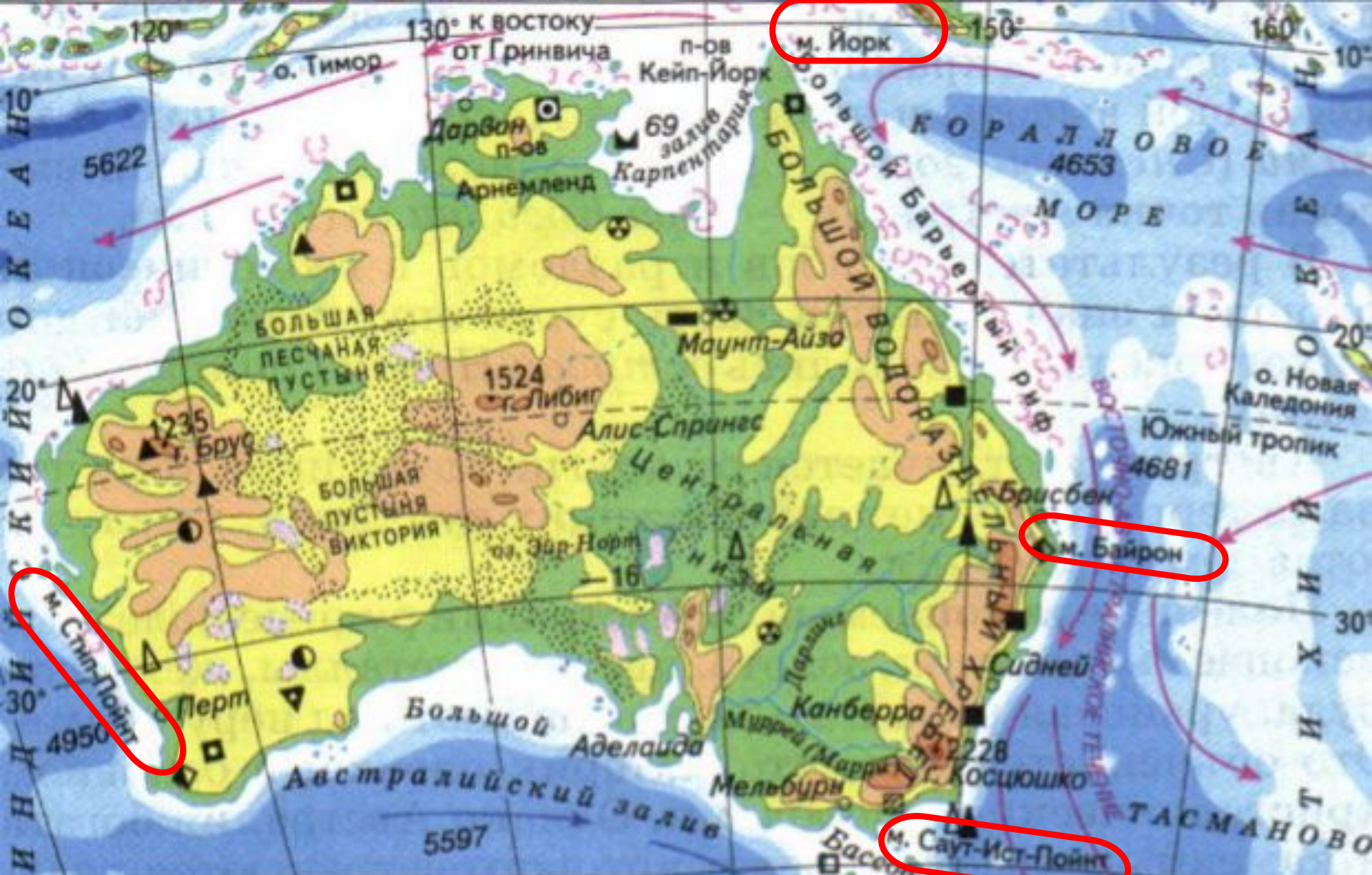
Материк полностью расположен в южном полушарии.

2. Положение материка относительно нулевого меридиана.

Материк расположен в восточном полушарии.

3. Пересекается ли полярными кругами, тропиками?

Материк пересекается южным тропиком почти посередине.



Месторождения полезных ископаемых

- каменный уголь
- ▨ бурый уголь
- вольфрамовые руды
- ▣ алюминиевые руды

Определение географических координат крайних точек

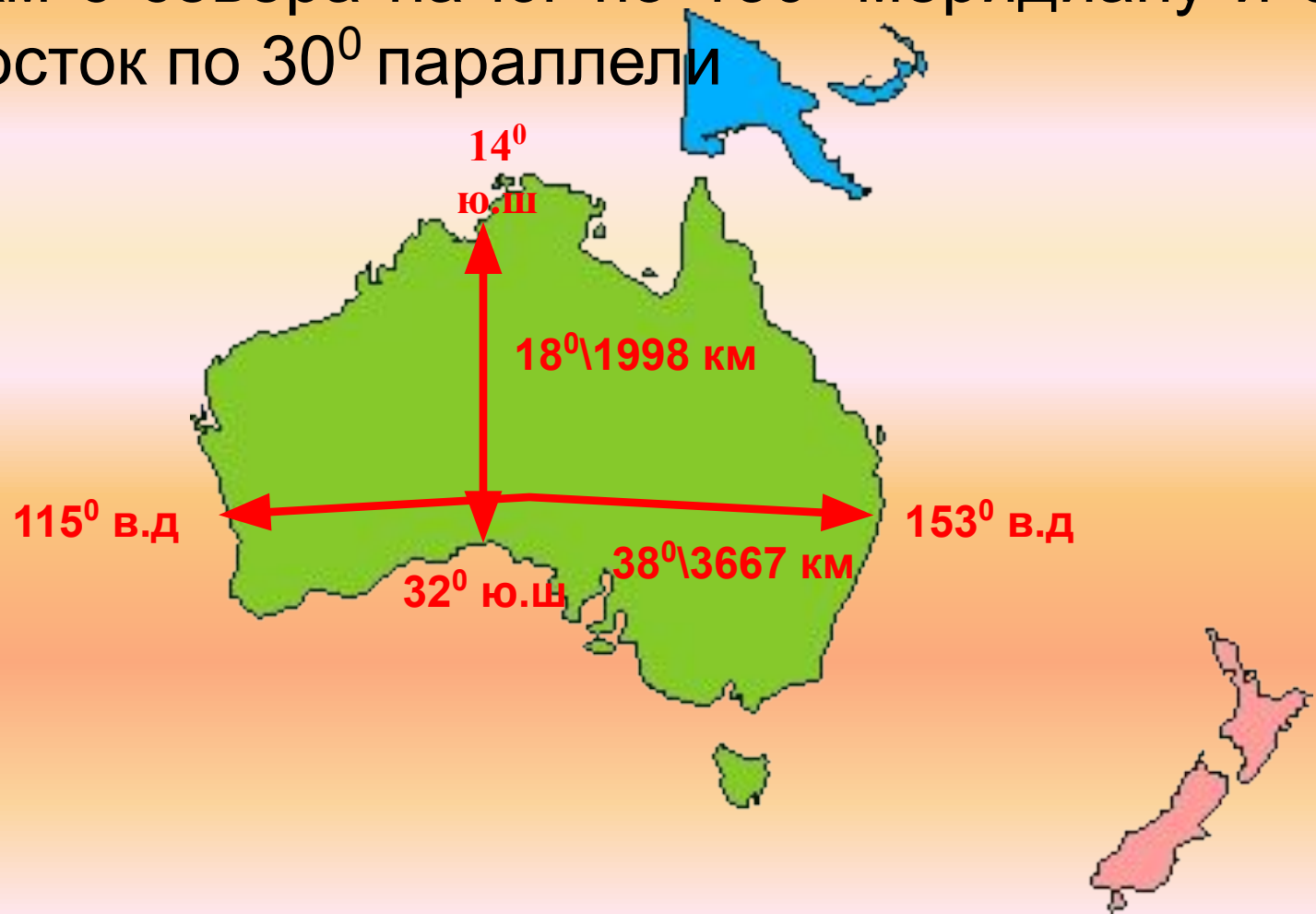
№	Положение на матерке	Название крайней точки	Координаты
1			39 ю.ш. 146 в.д.
2			28 ю.ш. 153 в.д.
3			26 ю.ш. 113в. д.
4	север	м.Йорк	10 ю.ш. 142 в.д.

Определение географических координат крайних точек

№	Положение на матерке	Название крайней точки	Координаты
1	юг	м.Саут-Ист-Пойнт	39 ю.ш 146 в.д.
2	восток	м.Байрон	28 ю.ш. 153 в.д.
3	запад	м.Стип-Пойнт	26 ю.ш. 113в. д.
4	север	м.Йорк	10 ю.ш. 142 в.д.

Определение протяженности материка в градусах и км.

Задание. Определить протяженность материка в градусах и км с севера на юг по 130° меридиану и с запада на восток по 30° параллели



Климатические пояса Австралии



Океаны, омывающие материк

Северное и восточное побережья Австралии

омывают моря:

Тихого океана:

Арафурское,

Коралловое,

Тасманово,

Тиморское моря;

западное и южное

Индийский океан.



Положение относительно других материков

Австралия сильно удалена от других материков, ближе всего к ней Азия через острова Индонезии и Антарктида.


Исследование Австралии

Имя исследователя	Страна	Исследование



Луис Ваэса Торрес (Испания)

Обогнул Новую Гвинею с юга, впервые заметил обширную сушу. Но подойти к ней ближе капитан не отважился.




Абель Тасман (Голландия)

Совершил плавание вокруг Австралии, в некоторых местах высаживался на берег. Им были открыты острова Тасмния и Новая Зеландия



Джеймс Кук (Англия)

**Открыл восточное
побережье Австралии,
провозгласил ее
частью Британской
империи.**



Эдуард Джон Эйр (Англия)

**Открыл крупнейшее
озеро Австралии**



Роберт Бёрк (Ирландия)

Пересек материк с юга на север (от залива Карпентария до города Мельбурн)

Домашнее задание

§ 28 прочитать, записи в тетради
учить.

На к\к отметить:

- ✓ полуострова: Арнемленд, Кейп-Йорк
- ✓ острова: Тимор и Тасмания
- ✓ моря: Арафурское, Коралловое,
Тасманово, Тимроское
- ✓ заливы: Большой Австралийский,
Карпентария
- ✓ проливы: Торресов, Басов