

# Городское и сельское население.



# Городское население: возрастание роли

Дербент - самый древний город России

**Город** - сравнительно крупный населенный пункт, жители которого заняты, как правило, вне сельского хозяйства.

Возникли в 6 тысячелетии до н. э.

Города - «командный состав» территории каждой страны.

Н.Н. Баранский

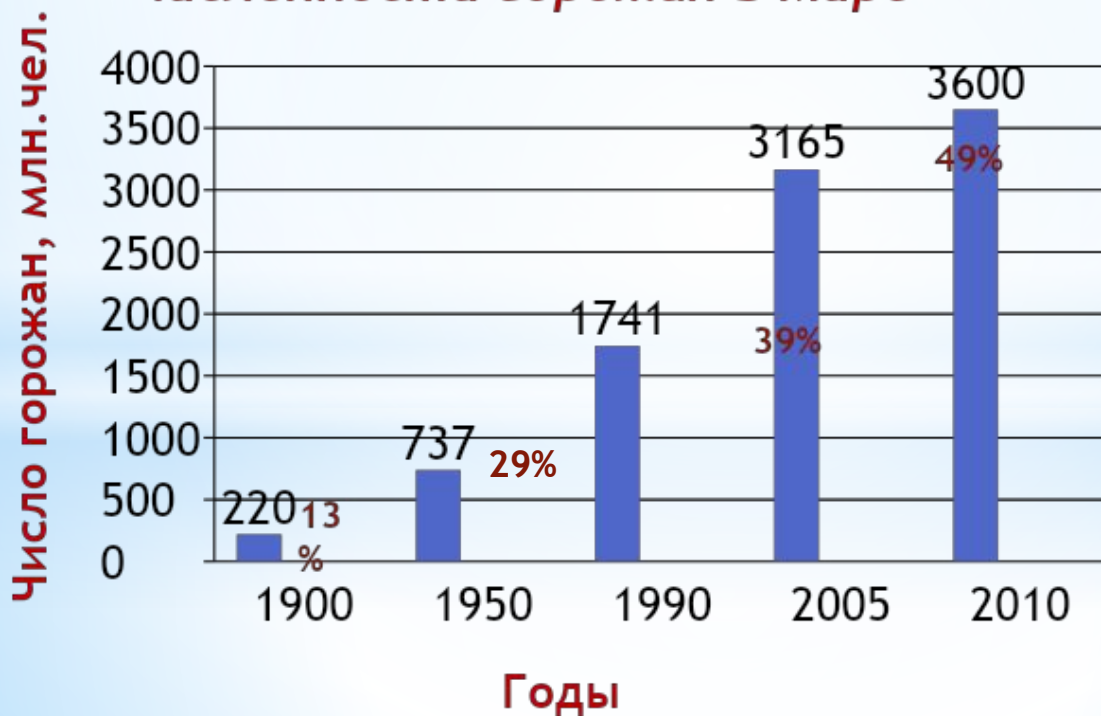


# Понятие об урбанизации

В XIX веке рост промышленных городов стал массовым, однако именно XX век считается веком урбанизации.

**Урбанизация** - рост городов, городского населения, повышение роли городов и их населения в стране и мире, возникновение и развитие все более сложных сетей, систем городов и распространение городского образа жизни.

**Динамика изменения численности горожан в мире**



# Крупнейшие агломерации мира



**Агломерация** – компактное скопление населенных пунктов, главным образом, городских, местами срастающихся, объединенных в сложную многокомпонентную динамическую систему с интенсивными производственными, транспортными и культурными связями.

Наибольшее количество агломераций насчитывается в США, Китае, Индии, Бразилии, России. По абсолютному числу горожан (не в процентном соотношении) лидируют Китай, Индия и США.

**За  
по  
мн  
и**

	Агломерация	Число жителей (2010г.)	Включает в себя (наиболее относительно крупные)	Государство
1	Токио	36,9 млн	Йокогама, Кавасаки, Сайтама	Япония
2	Мехико	23,6 млн	Несауалькойотль, Экатепек, Наукальпан	Мексика
3	Нью-Йорк	23,3 млн	Ньюарк, Патерсон	США
4	Сеул	22,7 млн	Пучхон, Коян, Инчхон, Соннам, Сувон	Южная Корея
5	Мумбаи	21,9 млн	Бхиванди, Кальян, Тхане, Улхаснагар	Индия
6	Дели	21,5 млн	Фаридабад, Газиабад	Индия
7	Сан-Паулу	20,9 млн	Гуарульяс	Бразилия
8	Манила	20,7 млн	Сам город и пригороды	Филиппины
9	Джакарта	19,2 млн.	Сам город и пригороды	Индонезия
10	Шанхай	18,6 млн	Сам город и пригороды	Китай

Мегалополис - наиболее крупная форма расселения, образующаяся при слиянии соседних агломераций, сплошное городское поселение.

**Самые большие и известные мегалополисы мира:**

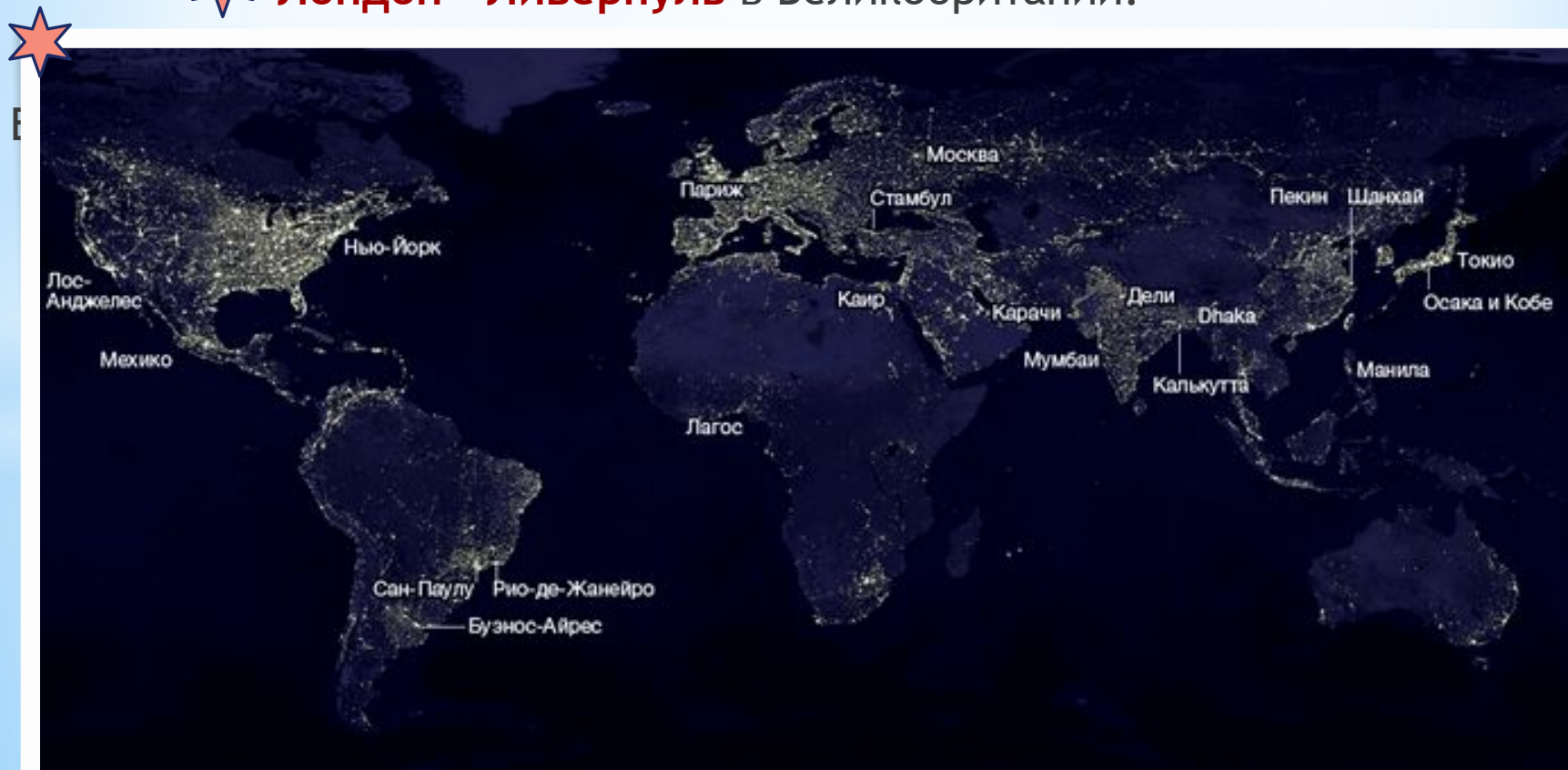
★ - **Токайдо** - (от Токио до Осаки и Кобе) в Японии. Самый крупный (около 70 млн чел)

★ - **Босваш** (от Бостона до Вашингтона) в США.

★ - **Чипитс** - район Великих озер в США и Канаде.

★ - **«Голубой банан»** в Европе.

★ - **Лондон - Ливерпуль** в Великобритании.





**Москва**



**Лондон**



**Вашингтон**



**Чикаго**



# Уровни и темпы урбанизации: как их регулировать?

Работа с картой. Приведи примеры стран  
с разным уровнем урбанизации:

Высокоурбанизированные  
(доля горожан более 50%)

Среднеурбанизированные  
(доля горожан от 20% до 50%)

Слабоурбанизированные  
(доля горожан ниже 20%)





«Городской взрыв»

Надо ли его регулировать?



OME" - une coproduction ELZEMIR FILMS / EUROPACORP



Трущобы - «спутники» урбанизации





# Сельское население: деревня и ферма

15-20 млн. сельских н/п

(групповая)


(рассеянная)



# Население и окружающая среда: воздействие урбанизации



**3/4 общего объёма загрязнения**



# Проверь себя



1. Какова средняя плотность населения мира?
2. Как называются перемещения людей, связанные с постоянной или временной переменной места жительства?
3. Какова главная причина миграций?
4. Основные районы (центры) притяжения мигрантов.
5. Как называется рост городов, городского населения, повышение роли городов и распространение городского образа жизни.
6. Приведите пример пяти крупнейших агломераций мира?
7. Как называется явление, характерное для развивающихся стран и заключающееся в резком увеличении числа городских жителей?
8. Назовите две главные формы сельского расселения?

# Оцени себя



1. 48 чел. на 1 кв.км.
2. Миграция
3. Социально-экономическая
4. Западная Европа, США, страны Персидского залива, Россия
5. Урбанизация
6. Токио, Мехико, Нью-Йорк, Сеул, Мумбаи
7. Городской взрыв
8. Группы (деревня) и рассеянная (ферма)



8 ответов - «5»


6-7 ответов - «4»

5-4 ответа - «3»

# Домашнее задание



Тема 3, П. 3-4



*Составить кроссворд  
«Города-миллионеры»*



# Спасибо за работу!



Крупных ареалов с относительно высокой плотностью населения (свыше 100 человек на 1 кв. км) сравнительно немного:

- ✓ *Европа (без северной ее части);*
- ✓ *в Азии - Индо-Гангская низменность, Южная Индия, Восточный Китай, Японские острова, остров Ява;*
- ✓ *в Африке - долина Нила и низовья Нигера;*
- ✓ *в Америке - некоторые приморские районы на северо-востоке США, в Бразилии и Аргентине.*



Среди наиболее плотно заселенных стран мира выделяют:

**Бангладеш** (более 1000 человек на 1 кв. км),

**Республика Корея, Пуэрто-Рико, Руанда** - по 400 - 500 человек на 1 кв. км,

**Нидерланды и Бельгия** - по 330 - 395 человек на 1 кв. км,

а в городских районах плотность населения часто достигает нескольких тысяч человек на 1 кв. км (наибольший показатель имеют такие города, как Манила (43 000 чел./кв. км), Мумбаи (22 000 чел./кв. км)).





**Наименьшая плотность населения**

*(менее 3 человек на 1 кв. км)*

*характерна для*

*Монголии*

*Австралии*

*Намибии*

*Мавритании.*



Большая часть населения концентрируется в субэкваториальном и субтропическом поясах.

