

Улицы Венева.

- Впервые улицы Венева упоминаются в писцовой книге г. Городенска 1571 года. В ней говорится, что в Стрелецкой слободе имеется две улицы. Первая - "Подольная", шла по левому берегу Веневки вверх по течению, дома располагались с одной стороны. Вторая - "Горняя", проходила параллельно Подольной по центру слободы, дома располагались по обе стороны.

#### 4) ВЕНЕВА СЪ УЪЗДОМЪ.

Писцовая книга 7080 (1571—1572) г. городка Городенска съ Веневскимъ посадомъ и Веневскаго уѣзда, писма и мѣры князя Ивана Васильевича Мосальскаго да Григорья Ярцова съ товарищи.—Хранится въ Московскомъ Главномъ Архивѣ Министерства Иностранныхъ Дѣлъ въ числѣ боярскихъ книгъ подъ № 1.

По государеву цареву и великого князя Ивана Васильевича всеа Русии наказу, писцы князь Иванъ Васильевичъ Мосалекое да Григорей Борисовъ сынъ Ярцовъ да подьячей Юрьи Ортемьевъ да Шестакъ Ѳедоровъ князь Ивановскую вотчину Ѳедоровича Метисловскаго писали и мѣрили на *Веневъ* на посадѣ и около *Веневскаго* посаду на государя царя и великого князя и въ *Веневскомъ* уѣздѣ дѣтемъ боярскимъ новымъ помѣщикомъ Коширяномъ и Туляномъ помѣстья отдѣляли въ ихъ оклады половину нашенныя земли, а другую половину дикого поля:

Ч. I, отдѣл. 2.

97






# Улица Бундурина (Полевая)

Долгое время эта улица очерчивала границы города. Здесь селились, в основном, мещане и ремесленники. По переписи 1897 года на ней числилось 20 дворов.

## Монумент "Зенитно-артиллерийская пушка"

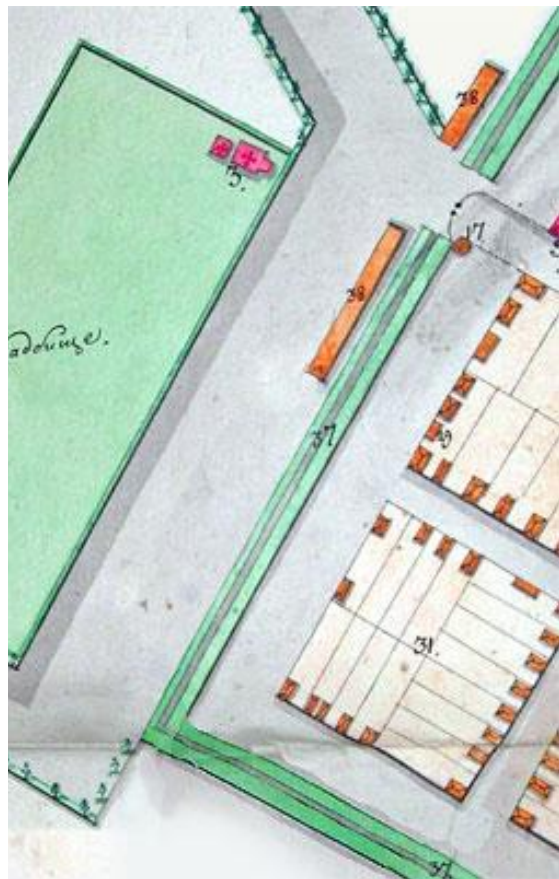
С него начинается улица Бундурина, здесь же еще не давно начинался и сам город. Сегодня монумент почти не виден из-за разросшихся елей.

"Сооружен в 1966 году в ознаменование 25-летия обороны г.Тулы и освобождения Веневского района от немецко-фашистских захватчиков" В Веневе сражалась и 2-я батарея 702-го противотанкового полка, имевшая на вооружении такие же 85-мм зенитные пушки.






# Сенная площадь



- Во второй половине XIX века свободная площадка между улицей Полевой и городским кладбищем неофициально называлась "Сенная площадь". Сегодня на этом месте располагается городской рынок, автостанция и, так называемый, "пятак". По аналогии с другими городами, название площади, вероятно, связано с продажей на ней сена. Иногда адрес "Сенная площадь" встречается даже в официальных документах. Здесь располагалось несколько питейных домов и постоялый двор. Эти заведения были невысокого уровня. Да и сама площадь ни разу не попала в объектив дореволюционных фотографов.



# Некоторые достопримечательности улицы:



- Тюрьма. Точная дата возникновения не известна, старожилы называют её "Елизаветинской тюрьмой". Каменное здание было построено в царствование Александра I. Она находилась на месте нынешней средней школы №1, на пересечении улиц Белова и Бундурина. По слухам, из нее удался только один побег
- Иоанно- предтеченская церковь .Находится на старом городском кладбище. Построена тремя ярусами в стиле "деревенского" барокко, с разнообразием архитектурных форм и богатством лепного декора. Въездные ворота выполнены в традиционных формах классицизма.
- В 1795 году пристроена колокольня. В 1857 году с усилиями построена трапезная, соединившая церковь и колокольню. В теплой трапезной устроено два предела: в 1859 году слева во имя Божьей Матери "Утоли моя печали" на средства врача [Поддубного Д.А.](#), справа в 1865 году во имя Ап. Петра и Павла стараниями Брежнева И.В.

## Улица Карла Маркса (Выезжая)

- На этой улице до войны находилась типография. Во время оккупации в ней расположился штаб немецкой части. В результате прямого попадания авиабомбы здание было уничтожено, а более двадцати погибших штабистов захоронили на площади Ильича. На месте бывшей типографии до сих пор лишь пустырь.







Работники  
венеvской  
типографии на  
улице Карла  
Маркса.