

Происхождение и
ранняя история славян.

Восточные славяне

VIII-IX вв.

Население Восточной Европы I-V вв. н.э.

**Зарубинецкая культура
III в. до н.э. – II в. н.э.**

**Черняховская культура
III–IV вв.**

Вельбарская культура



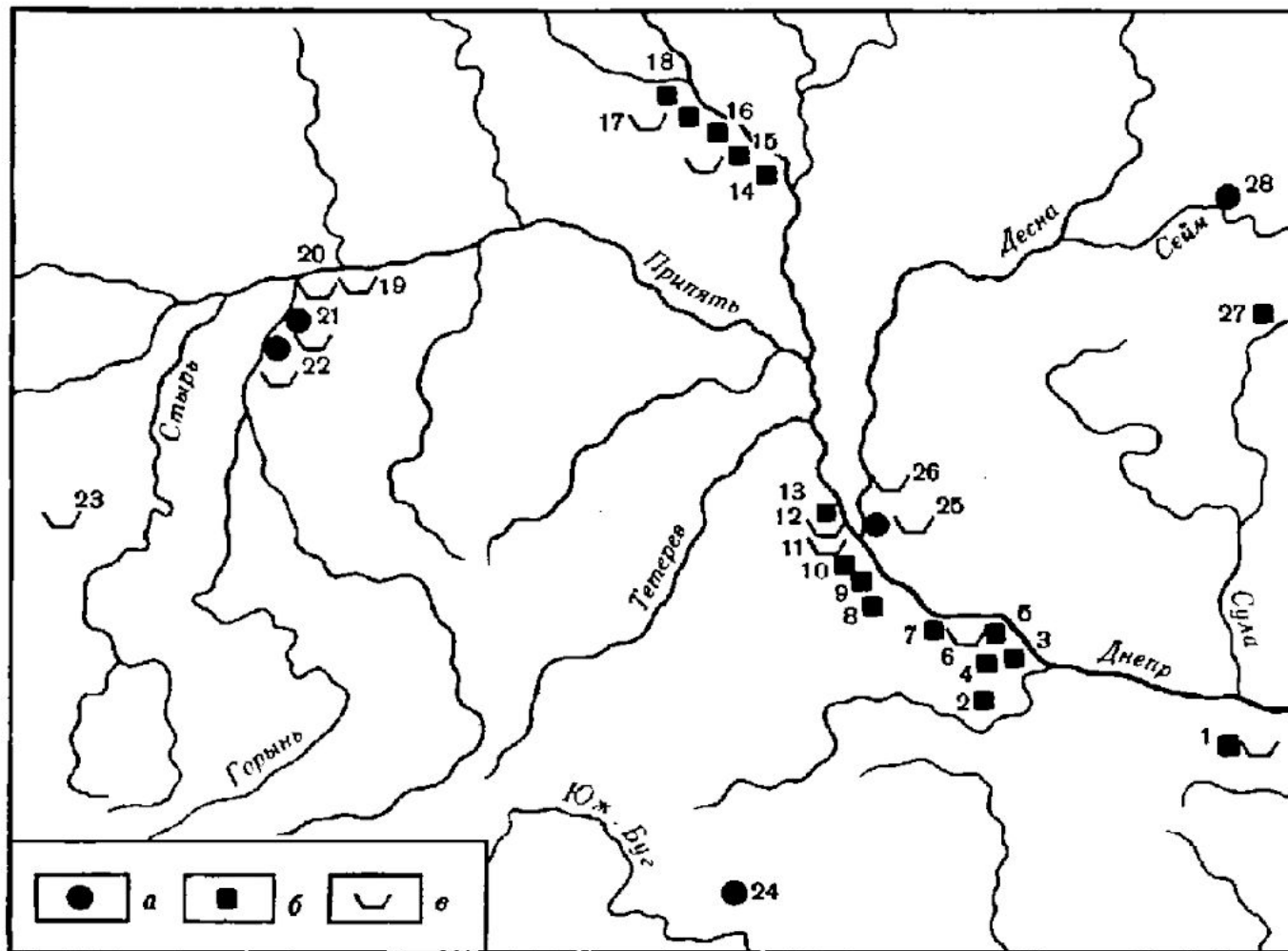
ПОЛЯНЕ Племенные объединения восточных славян в IX-Xвв.
 Среднее Приднепровье – древний культурный и политический центр восточных славян, вокруг которого складывалась Киевская Русь
 Территория Киевской Руси в конце IX в.
 Направления военных походов дружин киевских князей

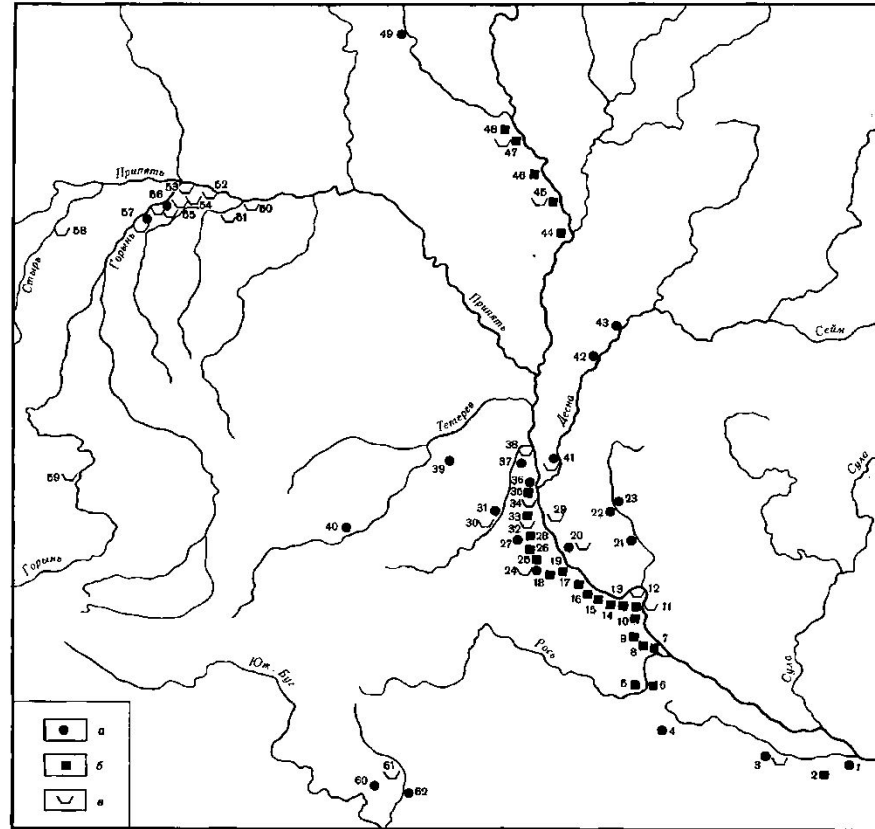
Территория Киевской Руси в X-первой половине XI в.
 Границы Киевской Руси к середине XI в.
 Племена и племенные объединения, плантавшие дань Киевской Руси в конце XI-начале XII в.
 Территории, осваиваемые в XI в.

→ Набеги варягов в IX-начале XII в.
 → Набеги кочевников IX-XI вв.
 - - - Оборонительные укрепления от кочевников
 X 970 Места и годы сражений
 945 Народные восстания и их годы
 - - - Основные центры ремесла и торговли Киевской Руси
 - - - Важнейший торговый путь „из варяг в греки“
 - - - Другие важнейшие торговые пути
 ● Столицы государств
 - - - Границы государств к середине XI в.
 СУМЬ Соседние племена и племенные объединения
 Масштаб 1:14 000 000

ГЛАВА 1. ЗАРУБИНЕЦКАЯ КУЛЬТУРА

Г
Г
Г
Г
а;





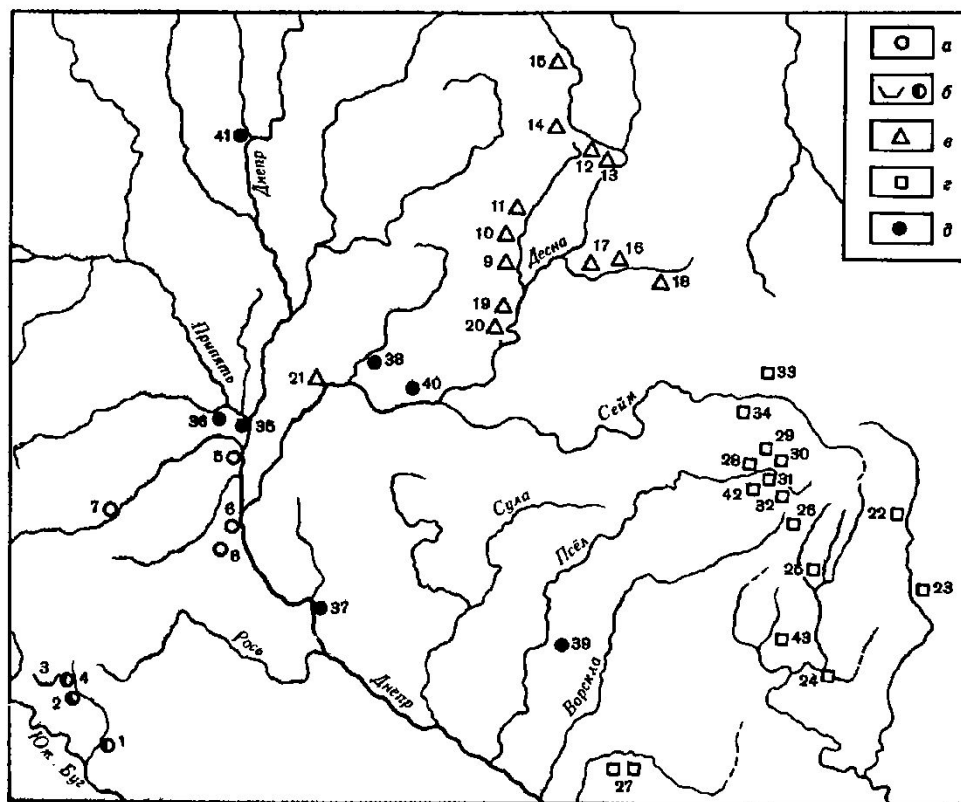
Карта 9. Распространение зарубицких памятников среднего периода

- | | | |
|--------------------------------|-----------------------------|------------------|
| а — поселения; | 20 — Койлов; | 42 — Шестовица; |
| б — городища; | 21 — Волчок; | 43 — Табаевка; |
| а — могильники; | 22 — Барышковка; | 44 — Михов; |
| 1 — Пеньковка; | 23 — Селище; | 45 — Чаплин; |
| 2 — Субботов; | 24 — Тацники; | 46 — Колошин; |
| 3 — Жаботин; | 25 — Новые Беарадичи; | 47 — Горшок; |
| 4 — Орловец; | 26 — Великие Дмитриевичи; | 48 — Милоград; |
| 5 — Сахновка; | 27 — Гвоздов; | 49 — Шатково; |
| 6 — Деренковец; | 28 — Холосовка; | 50 — Погост; |
| 7 — Хмельна; | 29 — Вишеньки; | 51 — Самурадцы; |
| 8 — Пилипенкова Гора; | 30 — Новоселки; | 52 — Воронин; |
| 9 — Московка; | 31 — Горички; | 53 — Ремель; |
| 10 — Селище; | 32 — Пирогов, могильник; | 54 — Буйразь; |
| 11 — Бабина Гора, Дедов Шпиль; | 33 — Пирогов, городище; | 55 — Рубель; |
| 12 — Зарубинцы; | 34 — Корчеватов; | 56 — Велемичи; |
| 13 — Монастырек; | 35 — Юрковца; | 57 — Отверичи; |
| 14 — Ходоров; | 36 — Оболонь; | 58 — Иваницы; |
| 15 — Шучинка; | 37 — Лютеж; | 59 — Могиланы; |
| 16 — Гребени; | 38 — Назаровичи (Цегельня); | 60 — Несовцы; |
| 17 — Витачев; | 39 — Мартьяновичи; | 61 — Гахны; |
| 18 — Обухов; | 40 — Тетеревка; | 62 — Марьяновка. |
| 19 — Триполье; | 41 — Хотяновка; | |

Составитель Е. В. Максимов

ГЛАВА 2. ПОЗДНЕЗАРУБИНЕЦКИЕ ПАМЯТНИКИ

- 1 — Марьяновка;
- 2 — Носовцы;
- 3, 4 — Рахны (селище, могильник);
- 5 — Лютеж;
- 6 — Оболонь;
- 7 — Тетеревка;
- 8 — Таценки 1;
- 9 — Почеп;
- 10 — Синьково-Дмитрово;
- 11 — Синьково;
- 12 — Хотылево;
- 13 — Белокаменка;
- 14 — устье р. Гасома;
- 15 — Спартак;
- 16 — Паргизанское;
- 17 — Парня 2;
- 18 — Железное;
- 19 — Колодезный Бугор;
- 20 — Чулатово;
- 21 — Киселевка 3;
- 22 — Приоскольское I;
- 23 — Колосково 4;
- 24 — Новодоновка 1;
- 25 — Шоссейное;
- 26 — Терновка II;
- 27 — Осиповка (Пляж, Лиман);
- 28 — Пырево;
- 29, 30 — Картамышево I, II;
- 31 — Медановка;
- 32 — Боброва;
- 33 — Жерновец;
- 34 — Комаровка;
- 35, 36 — Грини I, II;
- 37 — Решетки;
- 38 — Меевка;
- 39 — Б. Жи;
- 40 — Мена 5;
- 41 — Абидня.



Карта 10. Распространение позднезарубинецких памятников

a — памятники типа Лютежа; б — побужская группа; в — памятники типа Почеп; г — памятники типа Картамышева II — Терновки II; д — памятники типа Гриней;
Составитель А. М. Обломский

нительно большое количество раскопанных памятников, материала на них найдено еще довольно мало. Почти совершенно не известны позднезарубинецкие


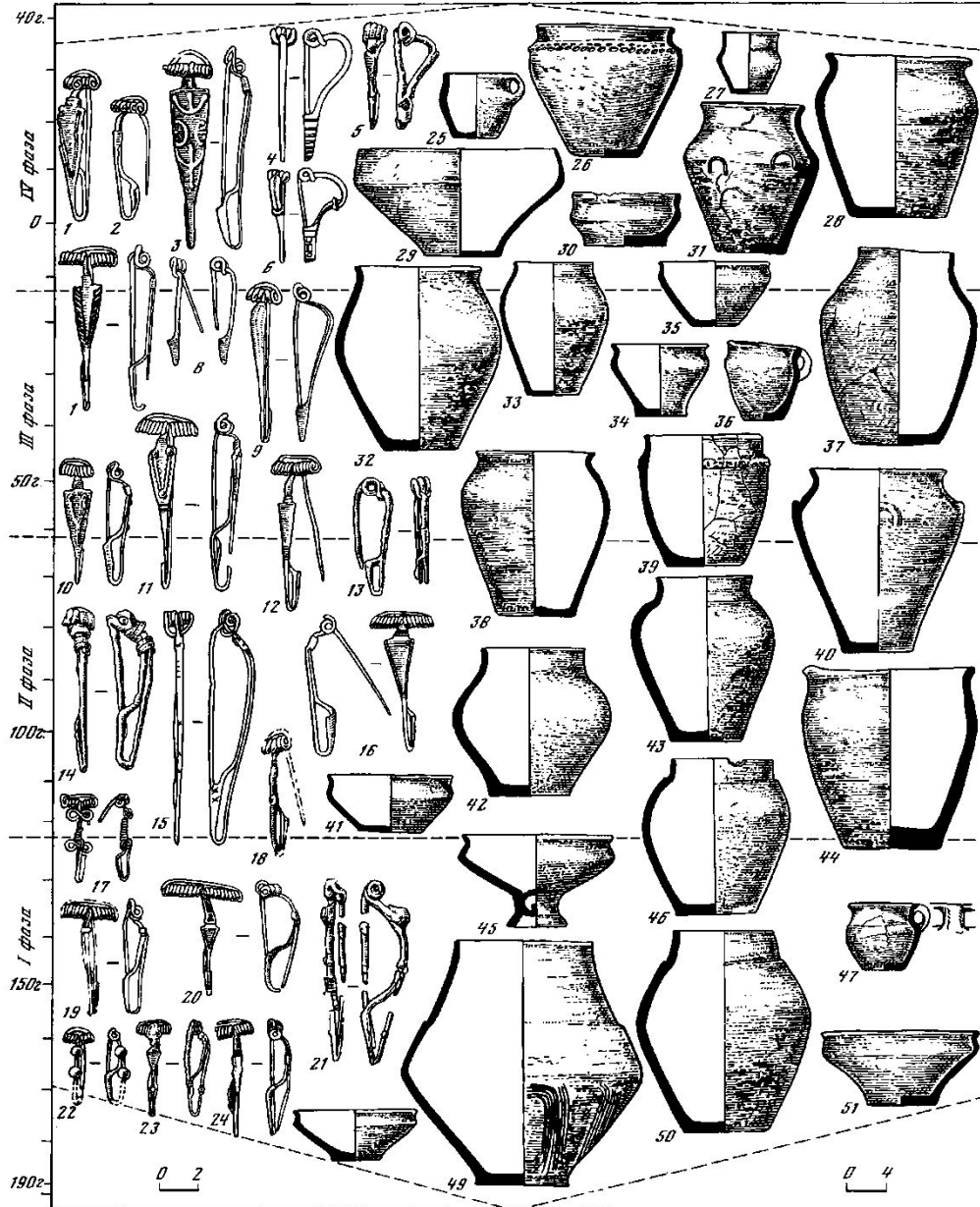


Таблица VII. Посуда зарубинецкой культуры из Среднего Поднепровья






Таблица VIII. Посуда из зарубинецких могильников Полесья




Таблица IX. Орудия труда и оружие зарубинцевкой культуры


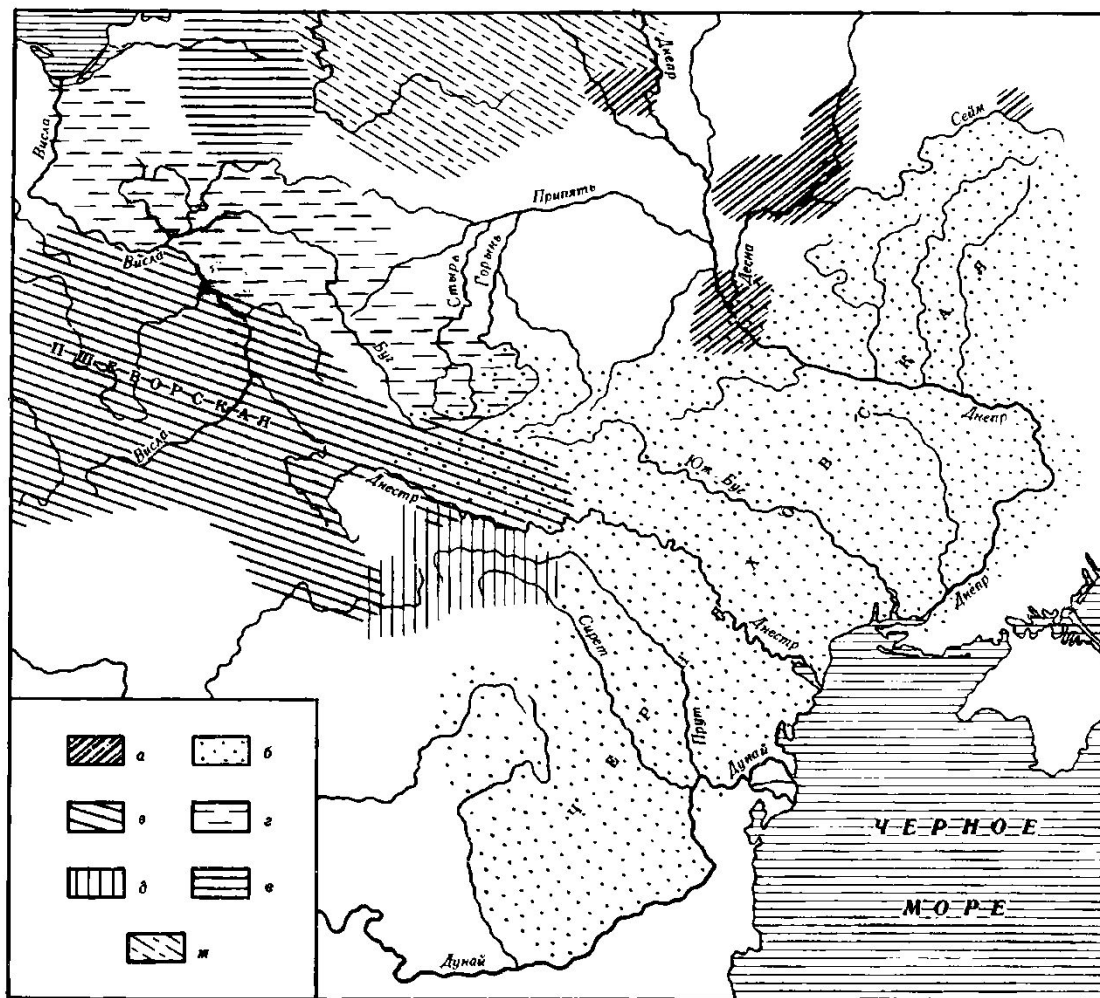


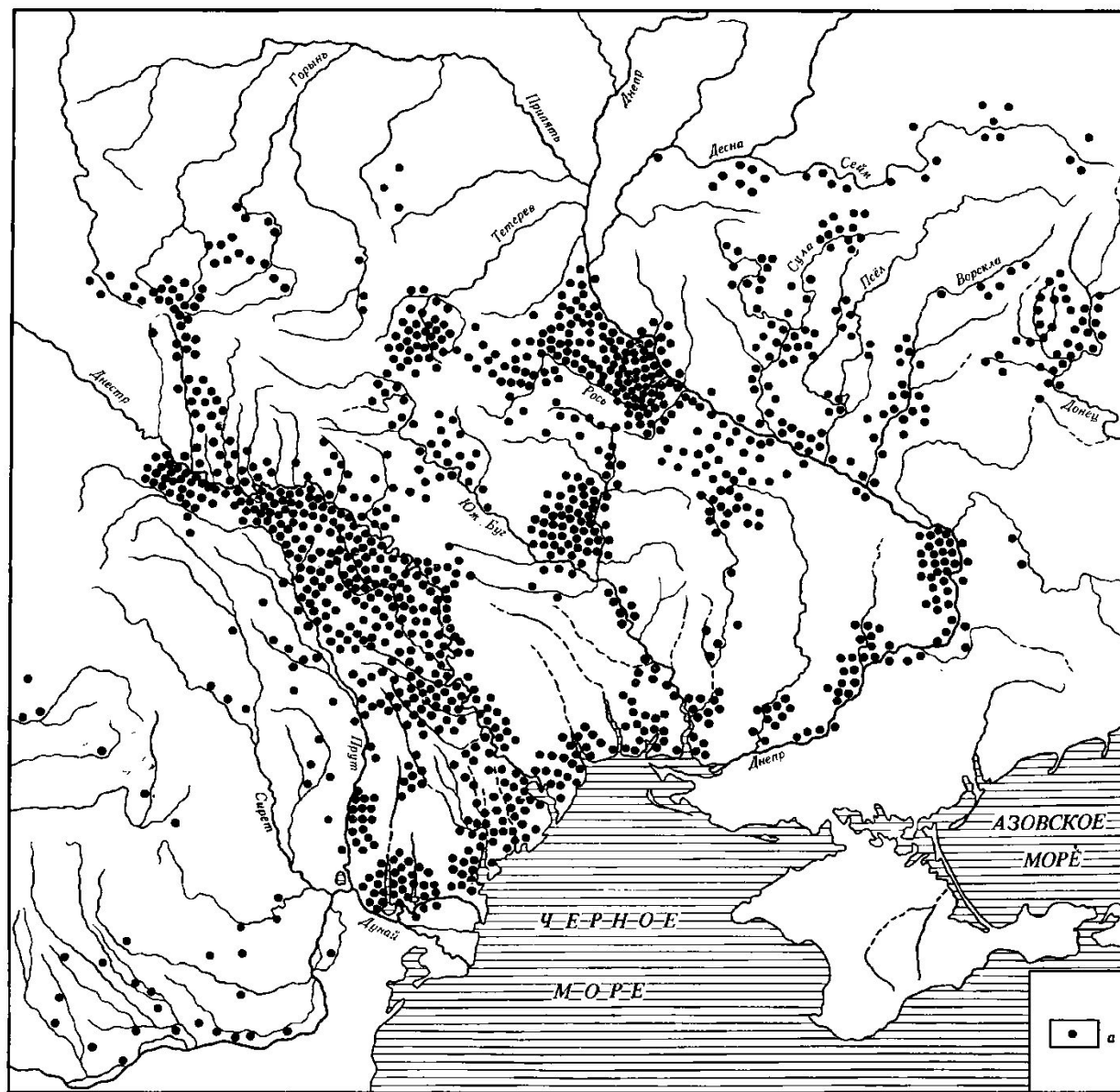
Таблица X. Фибулы зарубинецкой культуры (типология и хронология)



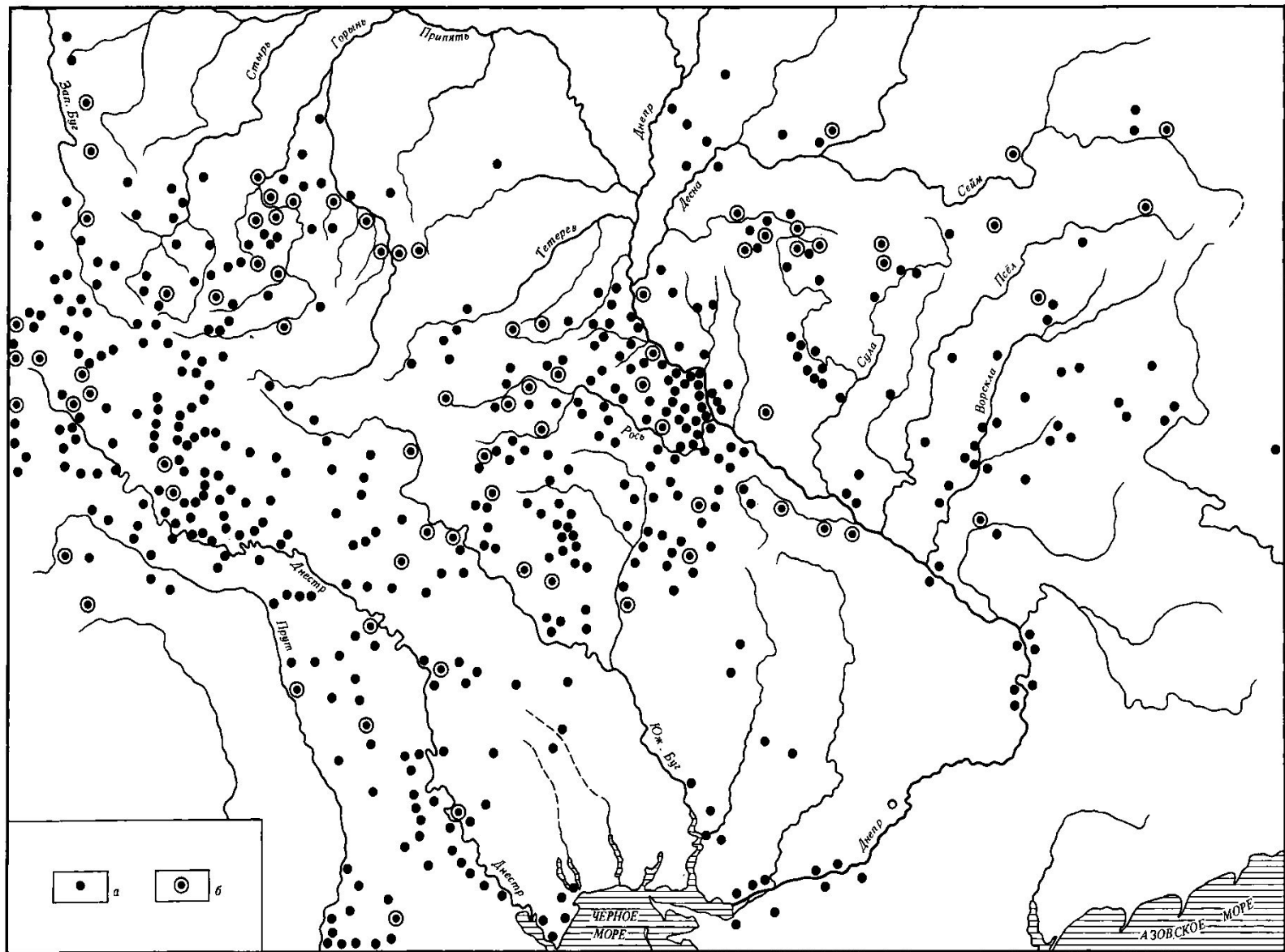
Карта 7. Распространение культур в III—IV вв.

a — киевская; *b* — черняховская; *v* — пшеворская; *g* — вельбарская; *d* — культура карпатских курганов; *e* — западнобалтийская;

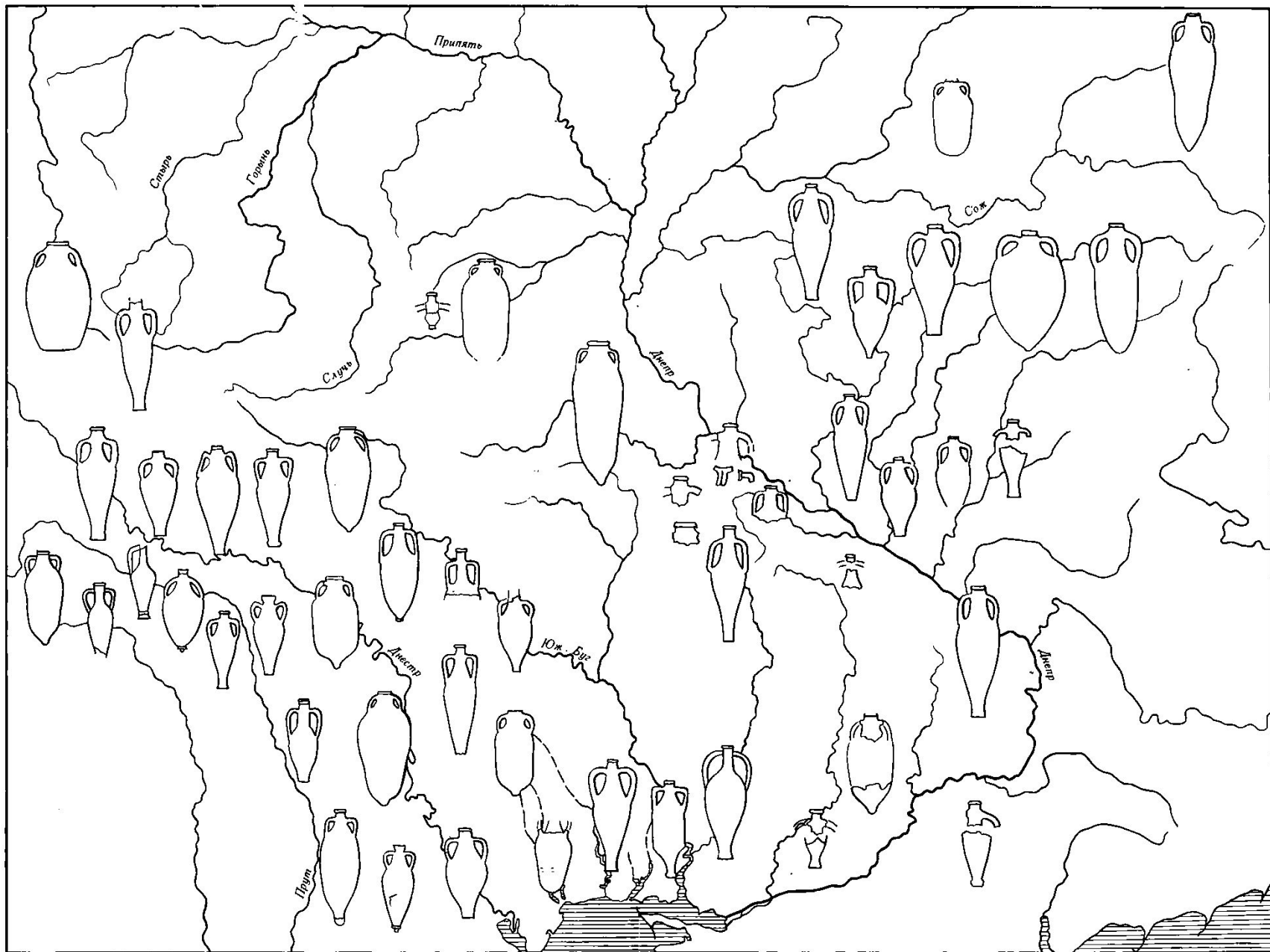
умер в 1983 г., не успев завершить работу над томом. За прошедшие годы появились новые исследования и публикации материалов, несколько изменились



Карта 23. Распространение памятников черняховской культуры обряда и домостроительства остаются прежними
 ГИИИИИ М Б 40705-40706 С 74-75



Карта 27. Распространение отдельных монет и кладов, датированных временем не позже II в. н. э.
 (по М. Ю. Брайчевскому, В. В. Кропоткину и А. А. Нудельману)
 а — места находок отдельных монет; б — места находок кладов. Составитель Э. А. Сымонович



Карта 28. Распространение важнейших мест находок амфор на территории черняховской культуры
 Составитель Э. А. Симонович




Таблица LIV. Гончарные черняховские горшки




Таблица LV. Ленные сосуды с черняховских памятников

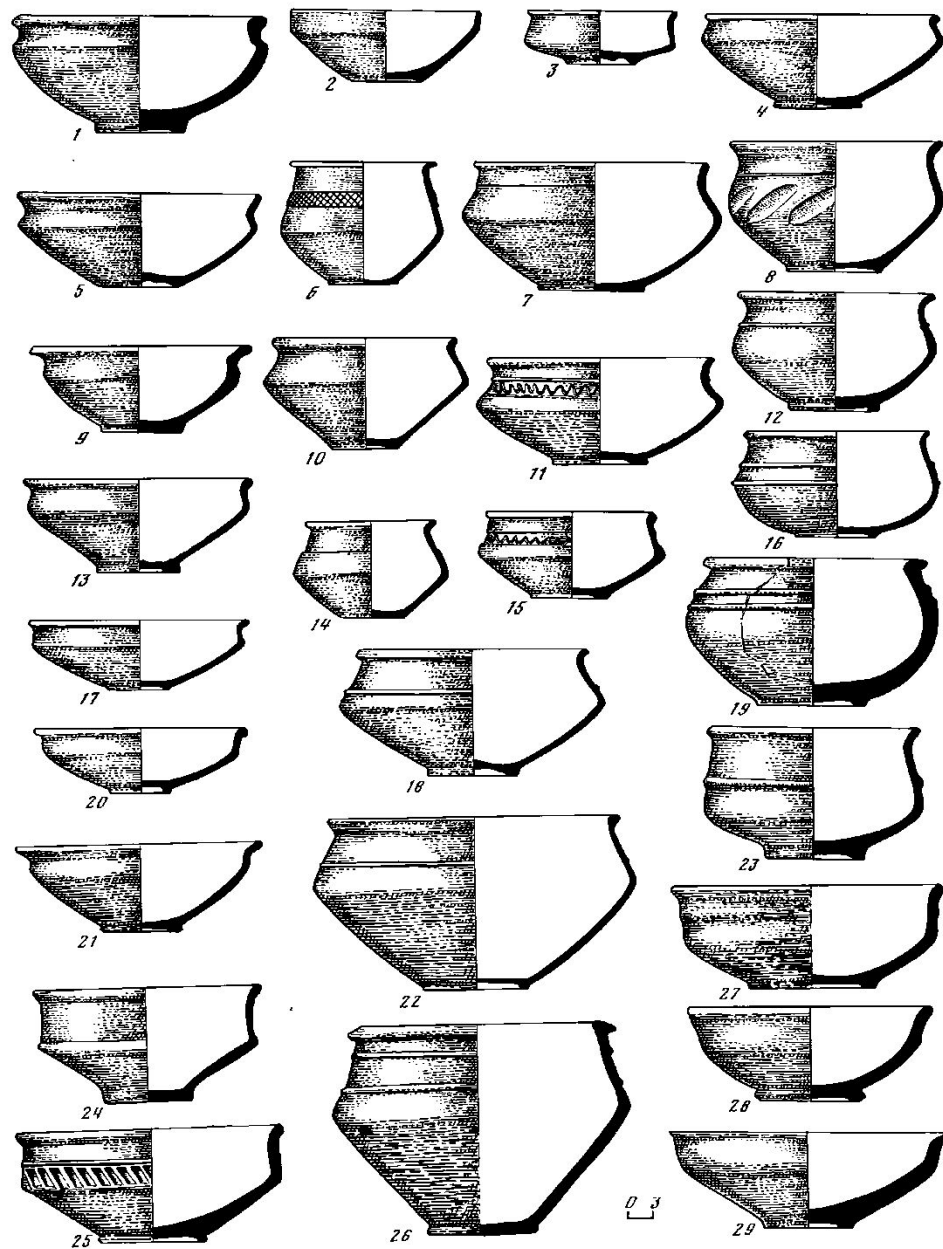


Таблица LVIII. Черняховские гончарные миски




Таблица LIX. Черниговские трехручные вазы

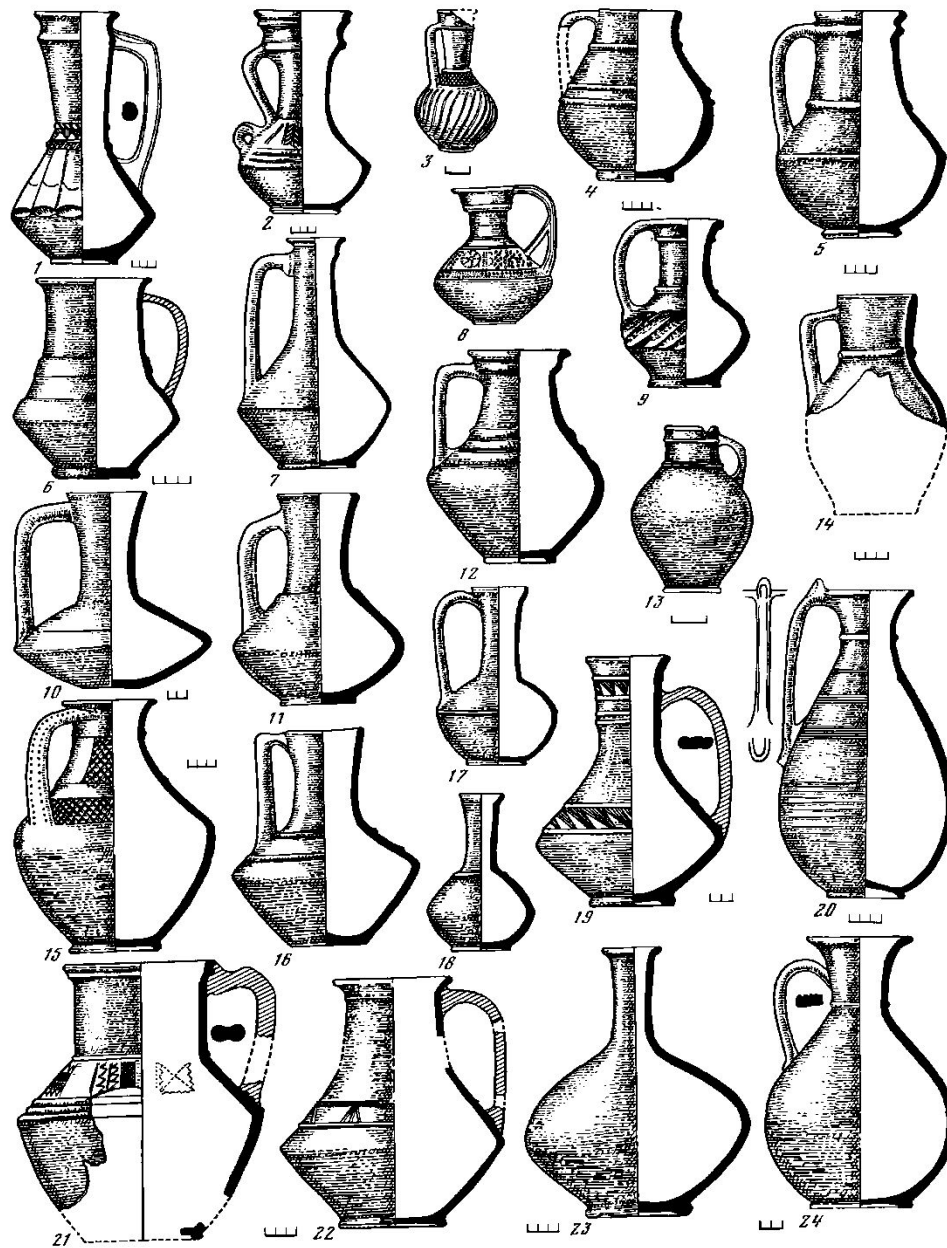


Таблица LXI. Черныховские гончарные кувшины


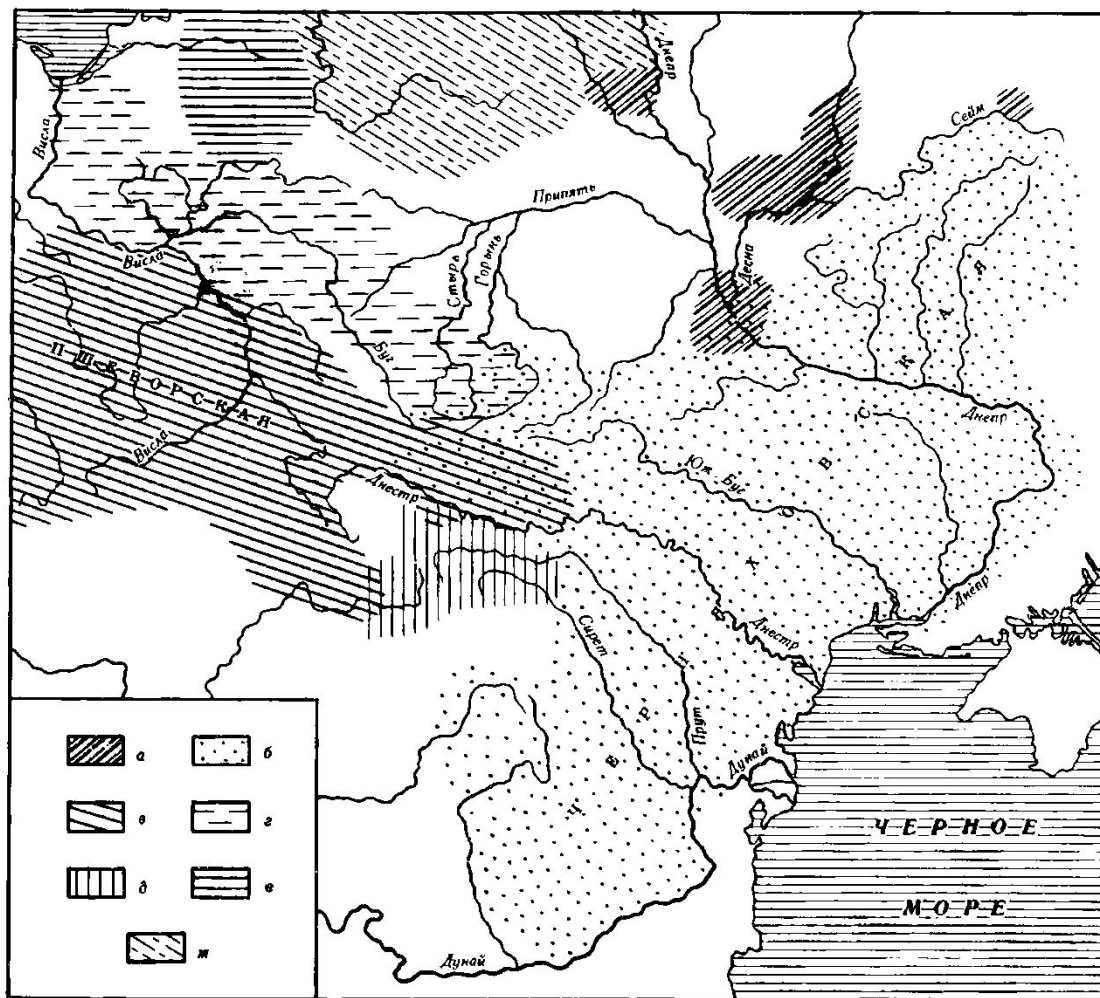


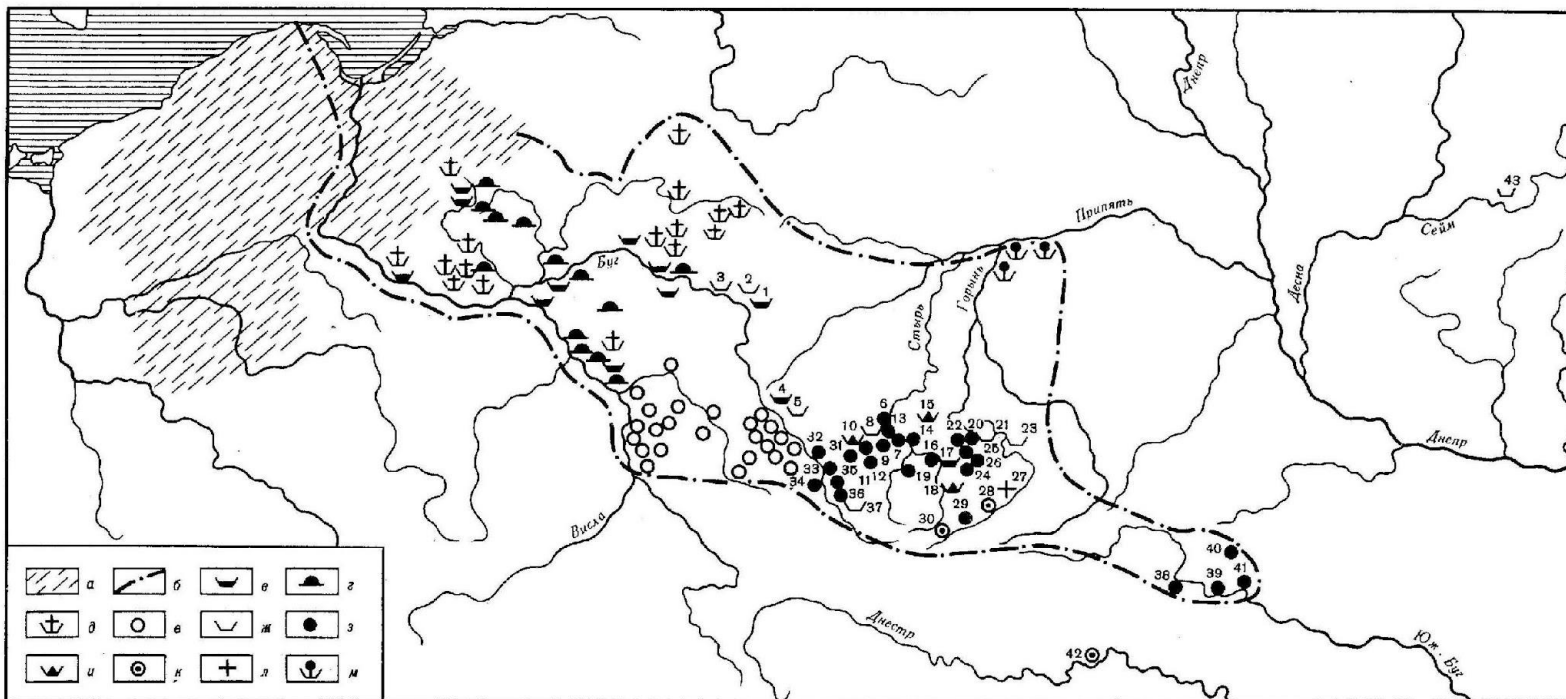
Таблица LXV. Фибулы черняховской культуры



Карта 7. Распространение культур в III—IV вв.

a — киевская; *б* — черняховская; *в* — пшеворская; *г* — вельбарская; *д* — культура карпатских курганов; *е* — западнобалтийская;

умер в 1983 г., не успев завершить работу над томом. За прошедшие годы появились новые исследования и публикации материалов, несколько изменились

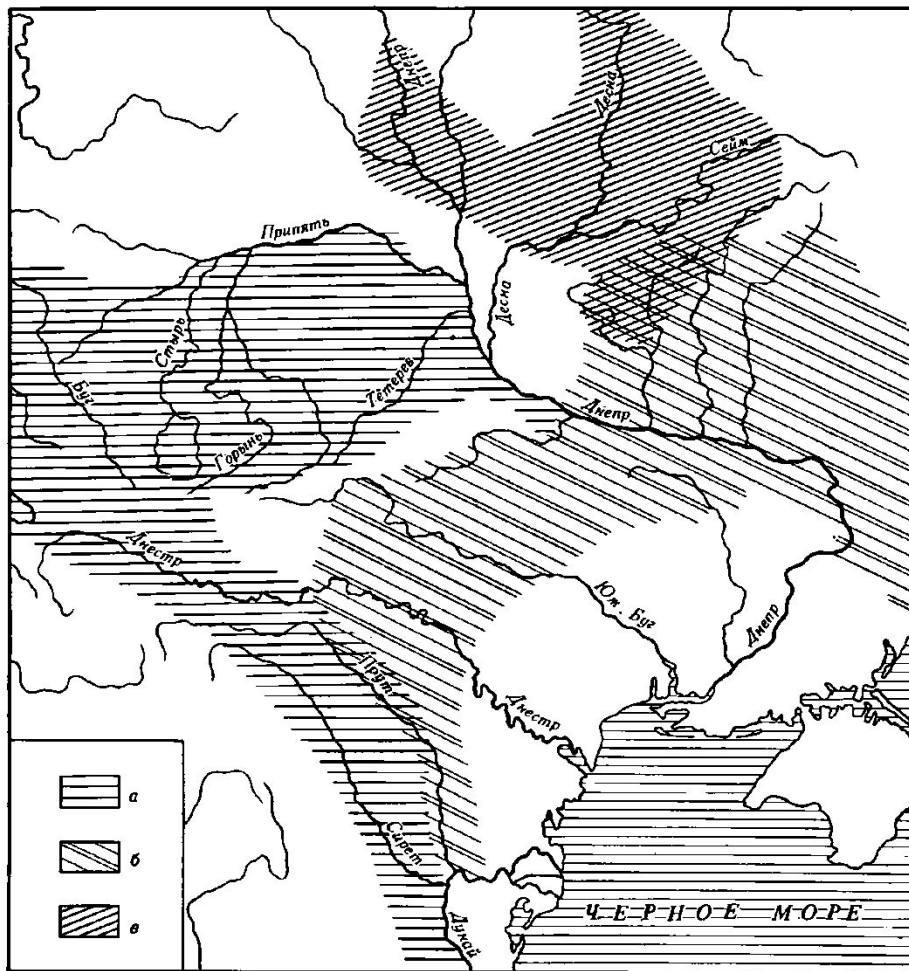


Карта 31. Основные памятники вельбарской культуры

- а — ареал на любовидской фазе;
 б — ареал на цецельской фазе;
 в — наиболее исследованные могильники;
 г — курганы с каменными конструкциями;
 д — наиболее исследованные ишевские могильники, продолжающие существовать на цецельской фазе как вельбарские;
 е — памятники на Люблинщине;
 ж — могильники на территории Украины и Белоруссии;
 з — поселения на территории Украины;
 и — вельбарско-черняховские могильники;
 к — вельбарско-черняховские поселения;
 л — клад вещей вельбарско-черняховский (?);
 м — вельбарские погребения на зарубежных могильниках;

Составитель К. В. Каспарова

- | | | |
|-------------------------|-----------------------|--------------------------|
| 1 — Брест-Трипши; | 18 — Рудба; | 32 — Лвжнина; |
| 2 — Скорбичи; | 19 — Боромель; | 33 — Михале; |
| 3 — Величковичи; | 20 — Великий Олексин; | 34 — Федоровцы; |
| 4 — Любомль; | 21 — Городище; | 35 — Ромаш; |
| 5 — Машеп; | 22 — Городок; | 36 — Свитазев; |
| 6 — Луцк-Гшидава; | 23 — Могилы Хмельник; | 37 — Ястребичи; |
| 7 — Боратня; | 24 — Остров; | 38 — Демидовка; |
| 8, 9 — Горькая Полонка; | 25 — Золев; | 39 — Гунька; |
| 10, 11 — Баев; | 26 — Уездцы; | 40 — Слободка; |
| 12 — Загай; | 27 — Окнины; | 41 — Зеньковцы; |
| 13 — Романча; | 28 — Лещесовка; | 42 — Великая Слобода II; |
| 14 — Новостав; | 29 — Борсуки; | 43 — Пересыпки; |
| 15 — Деревляное; | 30 — Вихины Великие; | 44, 45 — Велемичи I, II; |
| 16 — Береги; | 31 — Лиев; | 46 — Отвержичи. |



Карта 5. Распространение культур V—VII вв.

a — пражская; *b* — пеньковская; *v* — колочинская.
Составитель И. П. Русанова