

# История села Усть- Золиха (Мессер)





Там есть село. Я помню живо,  
Как на зеленых берегах  
Оно раскинулось красиво  
И отражается в волнах.  
И в том селе, в иные годы,  
На берегу, где плещут воды,  
Был домик; пастор в нем живал.

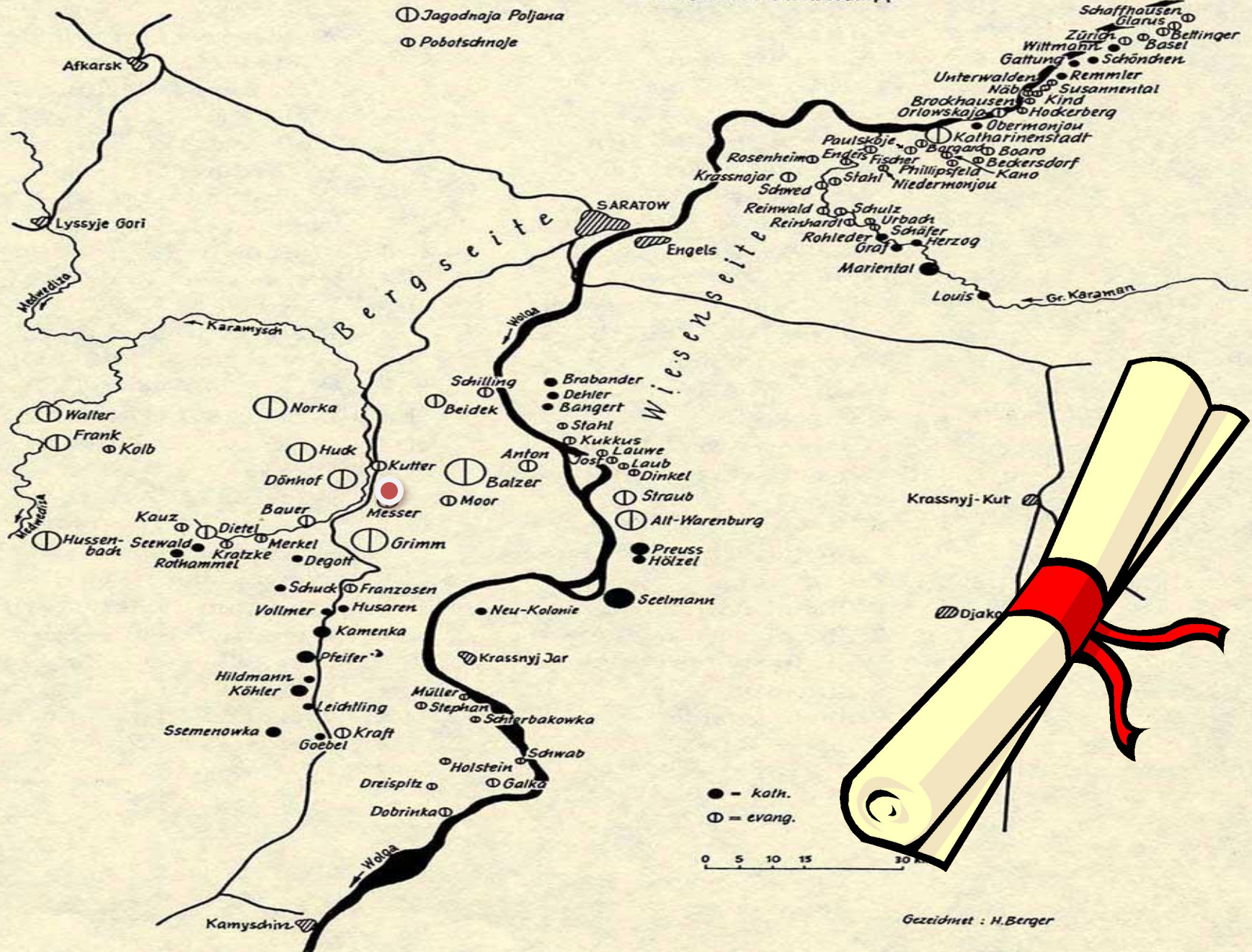


(Э. И. Губер)

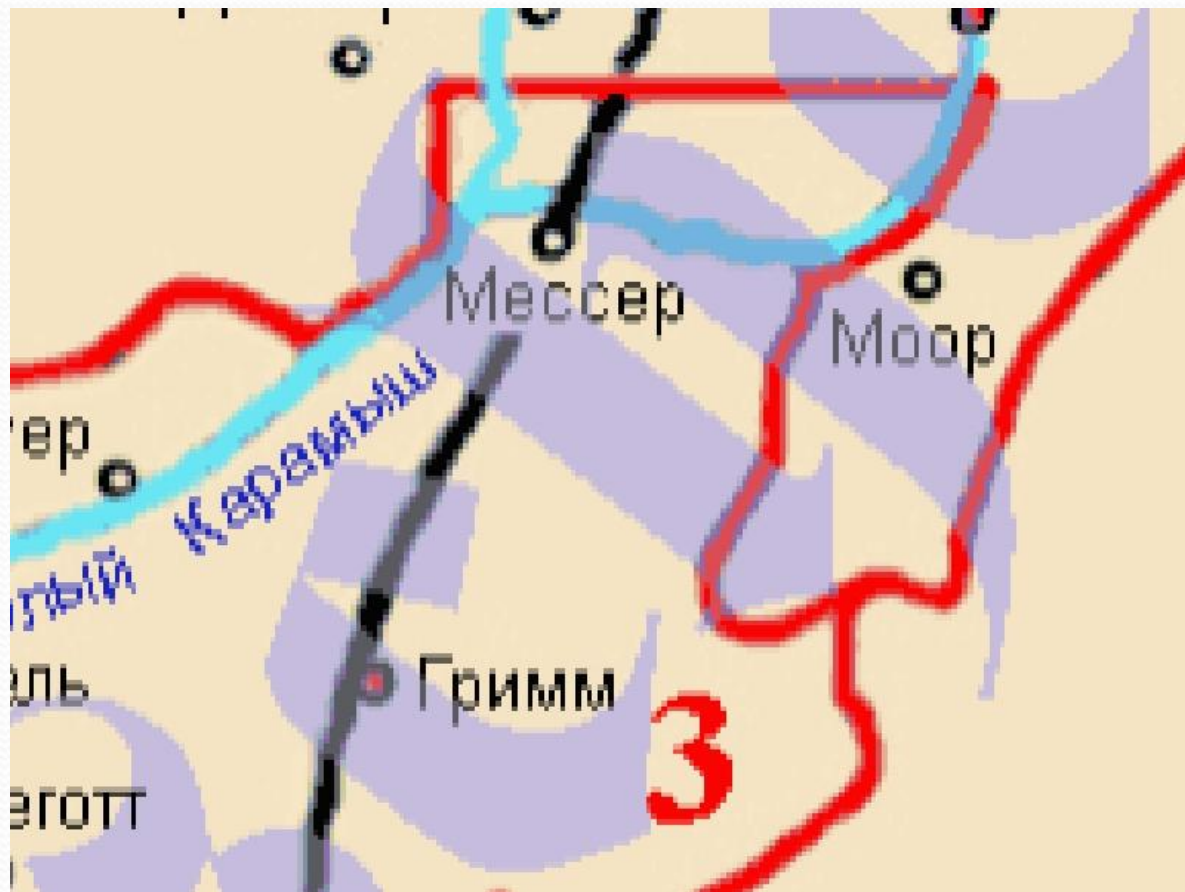
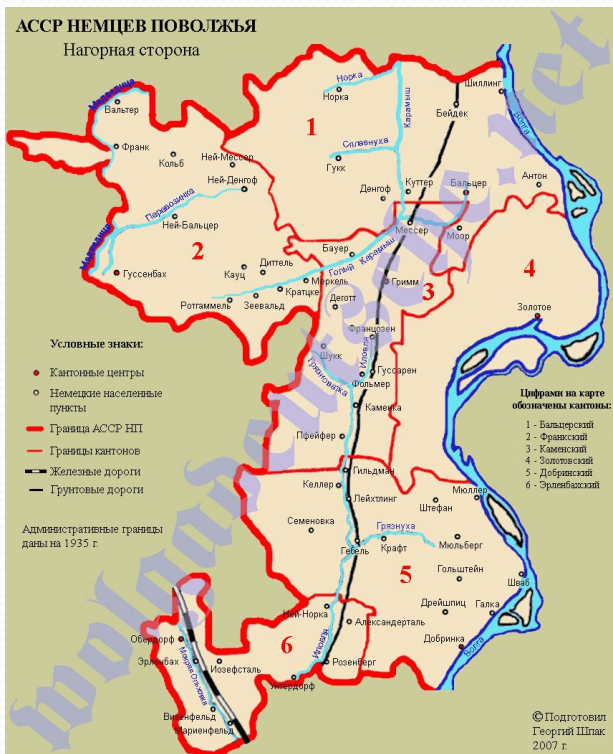


# Karte der deutschen Mutterkolonien i. Wolgagebiet

Bearbeitet : Dr. K. Stumpp



# Карта АССР Немцев Поволжья





Bezirksamt (Wolost) der Kolonie Messer.

**Колония Мессер**




Постройка церкви, дом пастора






Ust-Zolicha (Messer). Die Kirche.

Усть-Золиха(Мессер).Церковь











**Указ Президиума Верховного Совета СССР от 7 сентября 1942 положил начала выселения немцев и ликвидации АССР Немцев Поволжья.**





*Село моё родное  
Я с детства с ним знакома  
С разваленной церквушкой  
древней  
И с деревянным своим домом  
С садами в яблоневои свете,  
Что так белеют на рассвете,  
С хрустально-чистою водою...*

