An aerial night-time photograph of Europe, showing the continent illuminated by city lights. The lights are concentrated in major urban centers and along coastlines, creating a glowing pattern against the dark landscape. The Mediterranean Sea is visible to the south, and the Atlantic Ocean to the west. The overall color palette is dominated by deep blues and greens, with bright yellow and white highlights from the city lights.

География населения и хозяйства Зарубежной Европы

ЕВРОПА

1. Особенности географического положения региона.

Зарубежная Европа – небольшой регион мира. Доля площади территории – 4,4% мировой обитаемой суши.

Доля численности населения – 9,1%. Зарубежная Европа расположена в западной части материка Евразия.

Границы: на востоке – по суше с Россией, на юго-востоке – с Зарубежной Азией.

На юге – Средиземным морем от Африки.

На западе омывается водами Атлантического океана, на севере – Северного Ледовитого океана.

Зарубежная Европа включает 47 стран.

Субрегионы Зарубежной Европы

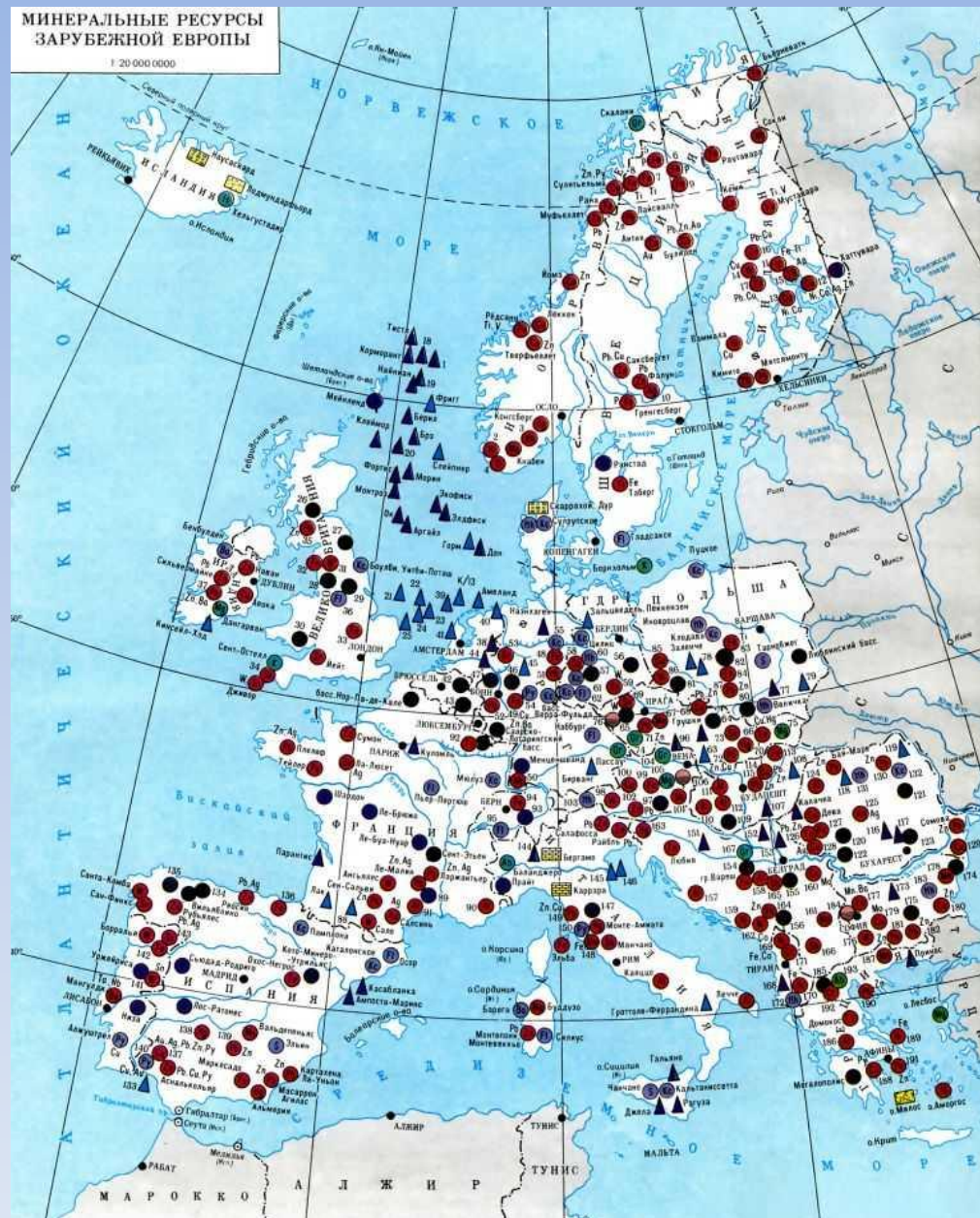
Западная Европа	Северная Европа	Южная Европа	Восточная Европа
Австрия Бельгия Германия Великобритания Ирландия Люксембург Лихтенштейн Монако Нидерланды Франция Швейцария	Дания Исландия Норвегия Финляндия Швеция	Андорра Ватикан Греция Испания Италия Мальта Португалия Сан-Марино	Албания Белоруссия Болгария Босния и Герцеговина Венгрия Македония Польша Сербия Черногория Словакия Словения Румыния Чехия Хорватия Литва Латвия Эстония Украина

Характерные черты природно-ресурсного потенциала.

Разнообразны, но запасы многих из них близки к истощению.

Минеральные. Доля запасов угля в мире – 20%, свинца – 14%, цинка – 18%, меди – 7%; доля нефти, природного газа, железной руды, бокситов – 5-6%.

- каменный уголь добывают в основном на территории Германии и Польши;
- бурый углем богаты Германия и Болгария;
- соли калия добываются в Германии и Франции;
- урановая руда производится Францией и Испанией;
- медью богаты Болгария, Польша, Финляндия;
- нефть находится в основном в Великобритании, Норвегии и Дании;
- запасы газа велики в Великобритании, Норвегии, Нидерландах.





Водные ресурсы. Размещены не равномерно. Северные и западные регионы обеспечены в большей степени, чем южные. Крупные реки: Дунай, Рейн, Луара, Сена, Темза и др.

Гидроэнергетические ресурсы зарубежной Европы довольно велики, в Норвегии $\frac{3}{4}$ электроэнергии дают гидроэлектростанции.

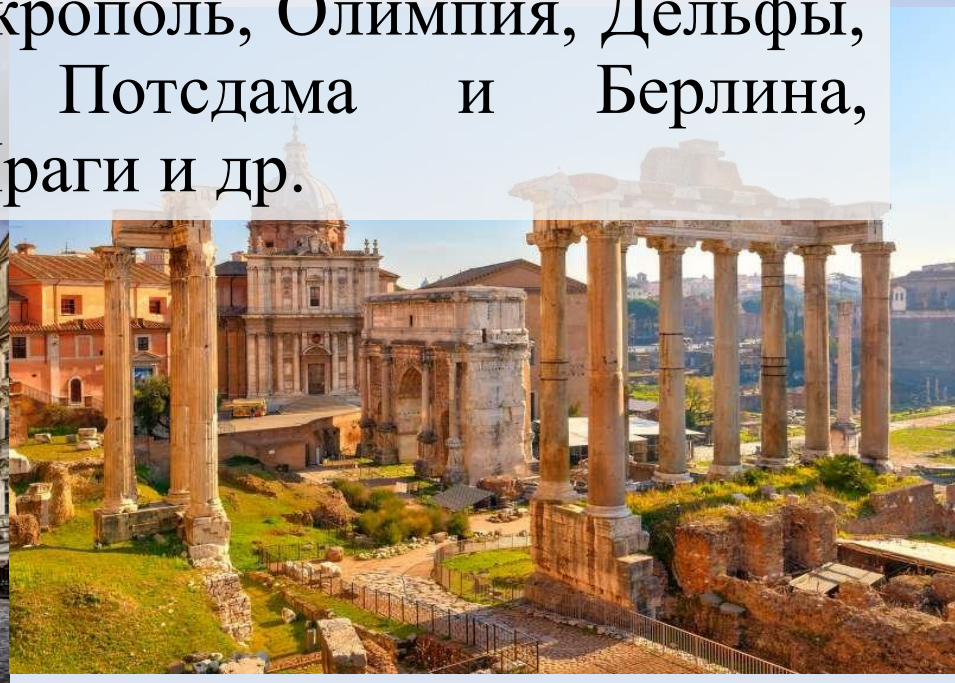
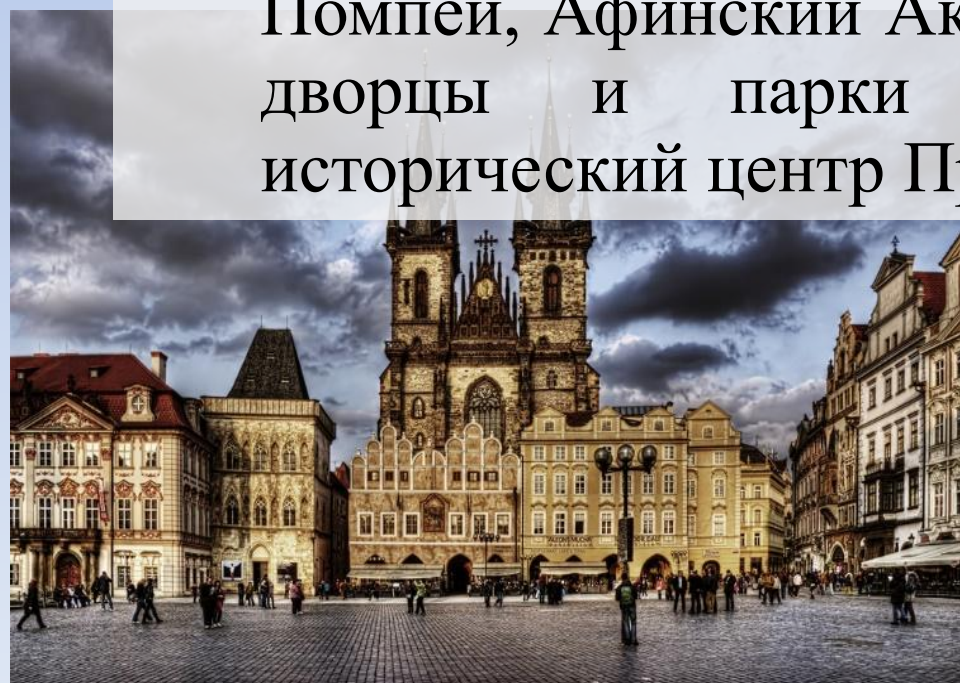


Лесные ресурсы. На севере – хвойные леса, на остальной территории леса вырублены и занимают не более 30% площади.

Агроклиматические ресурсы. Климат изменяется с севера на юг (от умеренного до субтропического), наиболее благоприятен в центральной и южной частях.




- *Рекреационные ресурсы.* Велики и разнообразны.
- Объекты всемирного культурного наследия: Рим, Помпеи, Афинский Акрополь, Олимпия, Дельфы, дворцы и парки Потсдама и Берлина, исторический центр Праги и др.





• Объекты всемирного природного наследия: национальные парки «Тингвеллир» (Исландия), «Беловежа» (Польша), «Доньяна» (Исландия) и др.

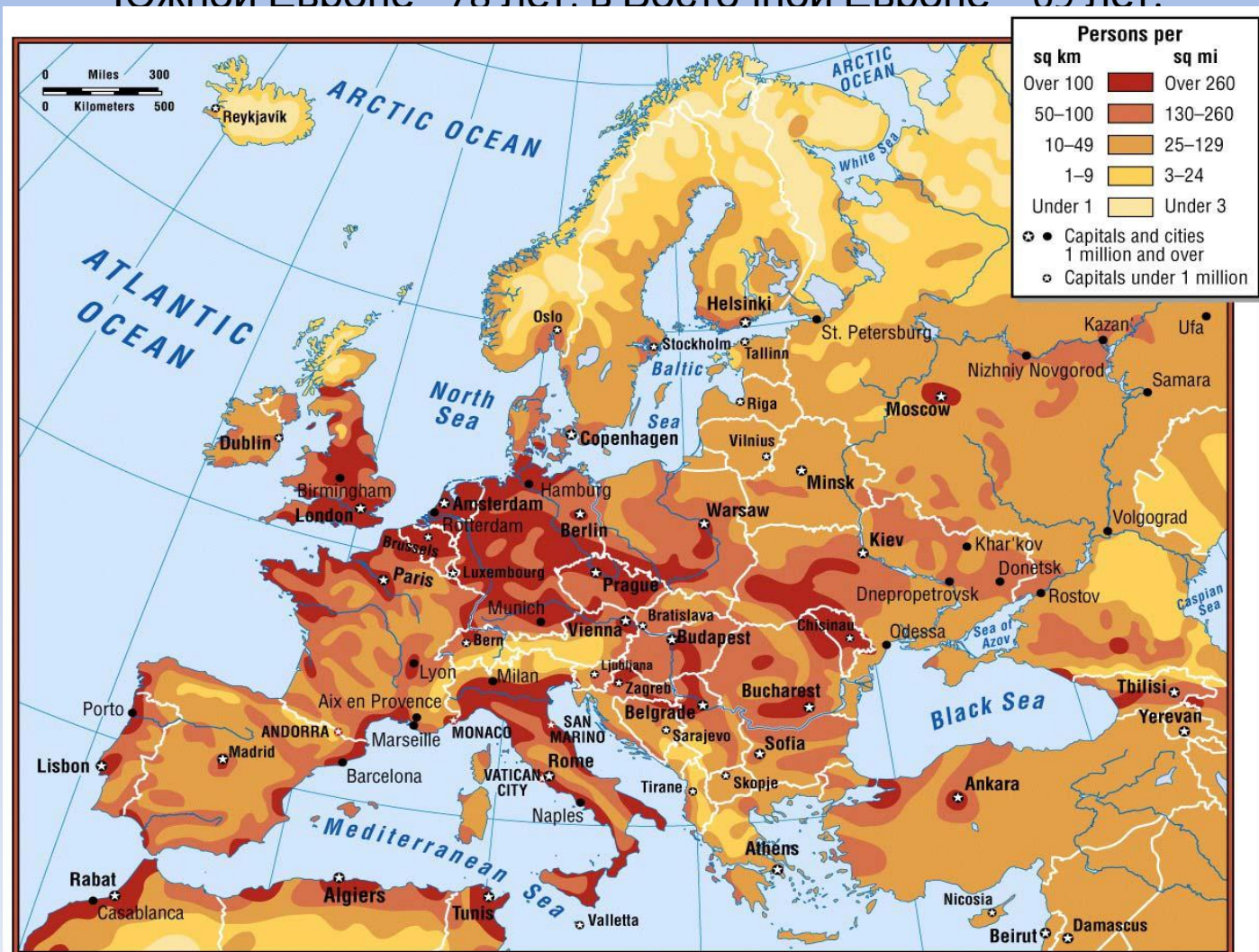
• Объекты всемирного культурно-природного наследия: Лапландия (регион лопарей) и др.



4. Население.

Численность населения Зарубежной Европы около 745 млн. человек. Население размещено неравномерно. Средняя плотность населения около 100 чел/км².

Возрастная структура населения: небольшая доля детей и значительная доля пожилых людей. Средняя продолжительность жизни – в Северной, Западной и Южной Европе - 78 лет. в Восточной Европе – 69 лет.



Этнический состав:

Из языковых групп наибольшие по численности населения – романская (итальянцы, французы, испанцы, португальцы и др.), германская (немцы, австрийцы, голландцы, шведы), славянская.



Однонациональные страны: Испания, Франция, Польша.

Многонациональные страны: Швейцария, Босния и Герцеговина, Молдова.



Религиозный состав:

Большая часть населения – христиане.
На севере – протестанты, на юге – католики, в центральной и восточной частях – православные.

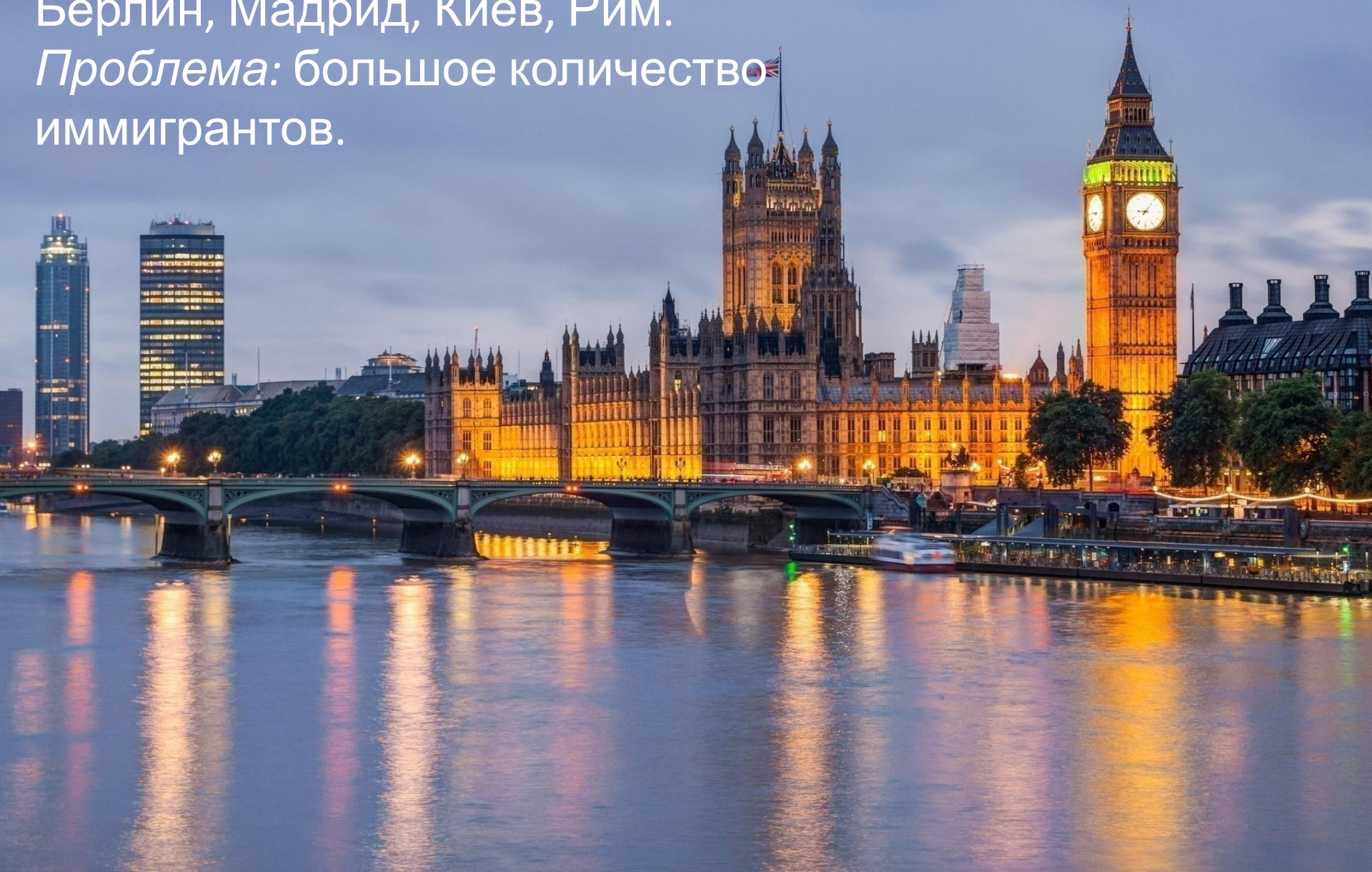
Мигранты, проживающие на территории региона, исповедуют ислам, буддизм и другие религии.



Доля городского населения: 75%.

Крупнейшие города: Лондон,
Берлин, Мадрид, Киев, Рим.

*Проблема: большое количество
иммигрантов.*




5. Хозяйство. Отрасли международной специализации.

Во всех странах Зарубежной Европы преобладает сфера услуг – 60-85%.

Доля промышленности – 20-40%.

Доля сельского хозяйства – 1-20%.



Среди **отраслей первичной сферы** преобладает сельское хозяйство.

Существуют три типа сельского хозяйства – североевропейский, среднеевропейский и южноевропейский.

- **Североевропейский тип** развит в Скандинавии, Финляндии, Великобритании (молочное животноводство, кормовое растениеводство).
- Для **среднеевропейского типа** характерны молочное и молочно-мясное животноводство, свиноводство и птицеводство. Растениеводство обеспечивает страны региона как продовольствием, так и кормами.
- При **южноевропейском типе** преобладает субтропическое растениеводство, животноводство ориентировано на молочное направление.

Сельское хозяйство Центрально-Восточной Европы. Овощи, фрукты, виноград

Среди **отраслей вторичной сферы** выделяются:

Машиностроение – Германия, Франция, Великобритания, Италия, Испания.

Химическая промышленность – Германия, Франция, Бельгия, Польша, Испания.

Черная металлургия – Германия, Великобритания, Франция.

Лесная промышленность – Финляндия, Швеция.

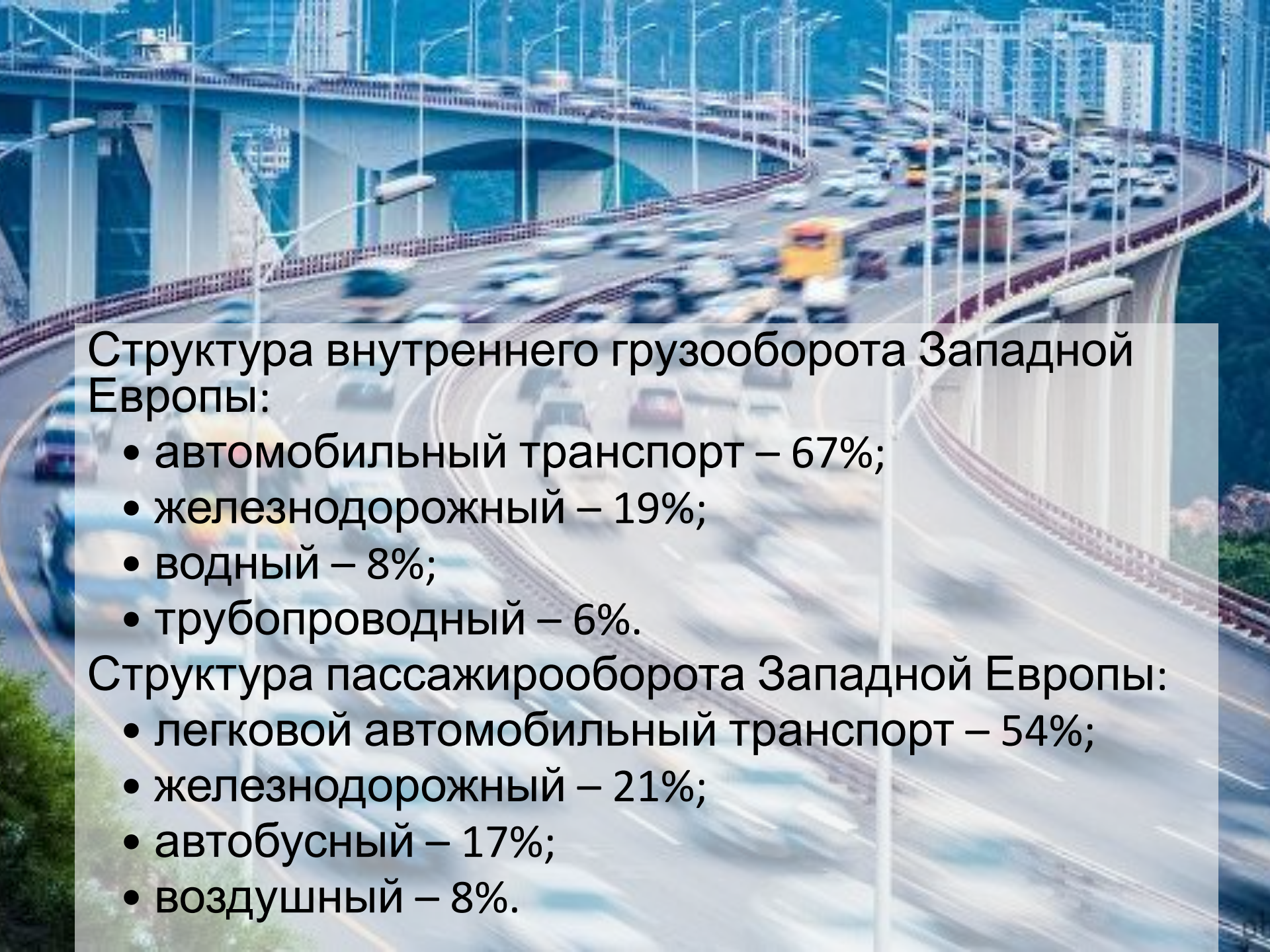


XETRA Frankfurt Spezialist DAX-M			
620U	42.000	(41.505/ 41.615)	
60S	44.775	(44.610/ 44.890)	
RLV	49.700		
BAS	50.000	(49.705/ 49.795)	
BWU	42.160	(42.270/ 42.320)	
BEI	40.445	(39.750/ 39.820)	
BEI	34.750	(34.460/ 34.690)	
BEI	1.950	(1.925/ 1.955)	
OWI	36.575	(36.360/ 36.390)	
OWI	27.460		
OWI	10.280	(10.290/ 10.300)	
DTE	9.250	(9.207/ 9.212)	
EOH	13.700	(13.675/ 13.690)	
TRF	44.490	(44.095/ 44.330)	
FRF	45.000	(44.840/ 45.010)	

Отрасли третичной сферы мирового хозяйства наиболее развиты в Зарубежной Европе. Здесь находятся крупнейшие мировые биржи, банки, транспортные узлы, туристские центры.

16:24 Uhr		
29.560	(29.515/ 29.600)	
41.980	(41.950/ 42.065)	
5.357	(5.351/ 5.352)	
11.380	(11.360/ 11.405)	
102.950	(102.850/ 103.000)	
59.940	(59.810/ 59.990)	
29.345	(29.850/ 29.885)	
42.460	(42.290/ 42.500)	
85.930	(85.860/ 85.920)	
25.785	(25.775/ 25.785)	
35.110	(35.060/ 35.145)	
41.690		
69.510	(69.500/ 69.610)	
20.880	(20.900/ 20.940)	
109.500	(109.450/ 109.650)	





Структура внутреннего грузооборота Западной Европы:

- автомобильный транспорт – 67%;
- железнодорожный – 19%;
- водный – 8%;
- трубопроводный – 6%.

Структура пассажирооборота Западной Европы:

- легковой автомобильный транспорт – 54%;
- железнодорожный – 21%;
- автобусный – 17%;
- воздушный – 8%.

Крупнейшие промышленные районы Зарубежной Европы:

- Рурская область, предгорья Альп – в Германии,
- «Промышленный треугольник» Ливерпуль – Лидс – Бирмингем, Лондон – в Великобритании
- Париж, Лотарингия, Эльзас – во Франции,
- Северная Италия.

Ведущими промышленными центрами являются крупнейшие города – столицы стран, региональные центры, морские порты.

