

Игра-
викторина
**«Пешком в историю
Енисейской губернии»**

**1822 год –
образование Енисейской губернии
по предложению
М. М. Сперанского, проводившего ревизию
сибирских владений, император Александр I
подписал указ об образовании
Енисейской губернии в составе пяти округов:
Красноярского,
Енисейского (с Туруханским краем),
Ачинского,
Минусинского,
Канского.**

**Административным центром вновь
образованной губернии утвержден
город Красноярск**



Город расположен в самом центре России на междуречье Качи и великого Енисея. Острог, заложенный в 1628 году казаками под началом воеводы Андрея Дубенского, первоначально называли «Красный яр». Статус города Красноярск получил в 1690 году, когда Сибирь была окончательно присоединена к России. В 1822 году он стал центром Енисейской губернии.



26 февраля 1831 года Сенат издал указ «Об устройстве почтового управления в Енисейской губернии». В Красноярске была учреждена губернская почтовая контора, в Енисейске и Ачинске — почтовые экспедиции, а в Канске, Минусинске и Туруханске открыты почтовые



За 50 лет после создания Енисейской губернии в административном устройстве Российской империи прошли незначительные перемены: в 1879 году округа переименованы в уезды. Территория Енисейской губернии изменениям не подверглась и в основном совпадала с границами современного Красноярского края.



С 1913 года Енисейская губерния входит в Иркутское генерал- губернаторство.

В апреле 1914 года правительство России устанавливает протекторат над Тувой, которая под названием Урянхайского края вошла в состав Енисейской губернии.



**В конце XIX века в состав губернии входило 5 округов
(с 1898 года — уездов)
и Туруханский край, входящий в состав Енисейского
округа:**

№Уезд	Центр	Площадь, вёрст ²	Население[2] (1897), чел.
1 Ачинский	Ачинск (6699 чел.)	51 071,0	111 466
2 Енисейский	Енисейск (11 506 чел.)	384 303,7	67 536
3 Канский	Канск (7537 чел.)	70 962,7	96 202
4 Красноярский	Красноярск (26 699 чел.)	19 024,0	99 156
5 Минусинский	Минусинск (10 231 чел.)	79 571,9	182 733
6 Туруханский край	Туруханск (212 чел.)	1609 824,2	10 959

В 1822 г. образована Енисейская губерния, в состав которой вошел Минусинский округ. Центром округа стало село Минусинское (1739г.), преобразованное в окружной город Минусинск.



Во второй половине XIX в. Минусинск становится крупным торговым центром на юге Сибири. К 1863 г. в городе насчитывалось: одна каменная церковь и одна деревянная часовня, пять казенных (в т. ч. один каменный), три общественных и 603 частных (в т. ч. один каменный) дома, 3 872 жителя (из них 301 человек — купцы, 1 785 — мещане). Первый базар в городе был учрежден в 1834 г., в конце XIX в. их стало три — Средовой, Пятницкий, Субботний.

Заметное влияние на торгово-промышленную жизнь города оказали постройка Сибирской железной дороги в конце 90-х гг. XIX в. и открытие пароводного движения по Енисею. В 1882 г. пришел первый пароход из Красноярска, а с 1883 г. открылось постоянное судоходное движение до Минусинска. В 1887 г. в городе появляется телеграф. В конце XIX в. Минусинск становится не только крупным торгово-промышленным, но и культурным центром Сибири.




В настоящее время в состав края входят Таймырский (Долгано-Ненецкий) и Эвенкийский автономные округа (они одновременно являются и субъектами Российской Федерации), 42 административных района, 25 городов различного подчинения, 46 поселков городского типа, 511 сельских советов, 1697 сельских населенных пунктов.

Значительная часть территории региона расположена в районах Крайнего Севера и приравненных к ним местностях.

Красноярский край исключительно богат лесными, водными и минеральными ресурсами. Леса занимают 69% территории, по запасам древесины край находится на первом месте в стране (20,3% общероссийских ресурсов). Полезных ископаемых в крае едва ли не больше, чем в любом другом регионе России. В его недрах встречаются практически все виды минерального сырья, имеющего промышленное значение: уголь, железная руда, цветные и редкие металлы, поваренная соль, фосфориты и многое другое.



Численность жителей Красноярского края составляет около 2,9 млн человек (2852,8 тыс. по данным Красноярскстата на 1 января 2014 года). Из них 2,2 млн — жители городов, 6,7 тыс. — сельское население. Всего в регионе насчитывается 1763 населенных пункта. На его территории расположены заповедники: Большой Арктический, Путоранский, Саяно-Шушенский, Столбы, Таймырский, Тунгусский, Центрально-Сибирский, национальный парк «Шушенский бор».



**Красноярск — крупнейший
промышленный и культурный центр
Восточной Сибири, столица Красноярского
края, второго по площади субъекта страны.**



**Предлагаем вам
ответить на вопросы и
закрепить знания.
Правильный ответ будет
подчеркнут.**

**Как звали первого губернатора
Енисейской губернии?**

А.П. Степанов

М.М. Сперанской

Александр I

**Назовите второй по величине город
Красноярья, самый крупный в мире
город, расположенный за Полярным
кругом.**

Норильск

Дудинка

Талнах

Какой писатель, побывавший в конце 19 века в Красноярске, назвал его «самым лучшим и красивым из всех сибирских городов», а Енисей «могучим, неистовым богатырем»?

А.С. Пушкин

А.П. Чехов

Н.С. Лесков

**Какое событие, произошедшее 30 июня
1908 года в нашем крае, называют
«загадкой 20 века»?**

Солнечное затмение

Северное сияние

Падение Тунгусского метеорита

**Какой город стал центром
Енисейской губернии?**

Туруханск

Канск

Ачинск

Красноярск

**Какие округа были выделены
в Енисейской губернии?**

Канский

Ачинский

Минусинский

Енисейский

Все выше перечисленные

**В каком году была образована
Енисейская губерния?**

1823 г

1829 г

1822 г

1826 г

**На какой реке располагается
город Красноярск?**

Енисей

Лена

Амур

**На банкноте какого номинала
можно увидеть изображение
Красноярска?**

5000 рублей

100 рублей

10 рублей

**Какое сооружение Красноярска в 1900 году,
наряду с Эйфелевой башней, было удостоено
Гран-при и золотой медали Всемирной
выставки в Париже?**

Часовня Параскевы Пятницы

Башня с часами

Железнодорожный мост через Енисей

Филворд

«Города Красноярского края»

Ребята, возьмите ручку и бумагу.


Вам нужно найти 12 слов, которые имеют отношение к городам Красноярского края.

Слова расположены по вертикали либо по горизонтали.

ю	ф	к	н	а	з	а	р	о	в	о	д	т	л	я	ы	б	ю	с	м
р	д	х	р	р	о	ф	д	в	к	с	у	ю	в	о	я	ц	у	к	и
к	ц	й	ю	а	я	ч	с	м	к	о	д	и	н	с	к	л	д	ж	н
у	ж	у	р	к	с	я	ч	с	м	и	и	т	б	с	о	ы	ч	б	у
ь	ч	э	з	р	с	н	ф	ы	в	п	н	о	и	г	а	р	к	а	с
ю	б	с	е	а	р	г	о	й	ц	ь	к	в	у	к	е	н	т	о	и
е	н	и	с	е	й	с	к	я	ы	я	а	а	о	з	х	ъ	и	т	н
к	о	д	в	и	к	ш	ш	а	р	ы	п	о	в	о	у	ж	а	г	с
г	ы	е	ю	х	е	л	ы	в	а	с	ю	н	г	ч	к	а	н	с	к
у	я	р	а	н	о	р	и	л	ь	с	к	к	р	а	с	б	ц	я	ю

**Красноярск, Уяр , Ужур,
Норильск, Минусинск,
Кодинск, Шарыпово,
Назарово, Канск , Дудинка ,
Игарка, Енисейск.**

**Предлагаем пройти игру
на определение, по
достопримечательностям
красноярского края.
Правильный ответ будет
подчёркнут.**



Тунгусский заповедник

Березово-муравьиная роща

Остров Татышев



Плато Путорана

Природный парк Ергаки

Фан-парк «Бобровый лог»



Шалоболинская писаница

Большой Арктический заповедник


**Национальный парк
«Красноярские Столбы»**



Культурно-исторический центр «Успенский»

Свято-Покровский кафедральный собор

Художественный музей имени В. И. Сурикова



Пещера Большая Орешная

Музей вечной мерзлоты

Обь-Енисейский канал



Собор Преображения Господня

Спасо-Преображенский Енисейский мужской монастырь

Иверский женский монастырь

Вот и закончилось наше мероприятие. Я надеюсь, что вся информация, которую вы узнали, вам пригодится в дальнейшем. Ведь мы живем в Красноярском крае, и должны о нём знать.

**Спасибо за
внимание**