



Холмогоры в XVIII в. (реконструкция Ю.С. Ушакова)

Холмогоры — в прошлом город, а ныне село — расположены в 112 верстах от Белого моря на низком и ровном левом берегу реки Курополки, рукава Северной Двины, по существу, на острове, образованном ее другим рукавом — речкой Онегроей (ил. 184). Впервые Холмогоры упоминаются в грамоте московского князя Ивана Калиты «к двинскому посаднику на Холмогоры» о посылке на Печору ловцов кречетов для великокняжеской охоты. Вероятно, тогда здесь находился двор двинских посадников. В 1470-х годах Холмогоры вошли в состав Московского государства и стали центром Двинской земли. Здесь издревле называлась Городищем (или Городком) насыпь (ее высота в XIX веке была около 4 сажений — 8,5 м, а длина 116 сажений — 247 м)¹. Рядом располагалась Курцевская слобода.

Выгодное географическое положение делало Холмогоры средоточием основных торговых путей европейского севера Московии: отсюда шли речные пути с волоками на Мезень и Печору, на берег Белого моря в посады Уну и Неноксу и на юг через Вологду в Москву. А с конца 1550-х годов, после разрешения Ивана IV, данного английским купцам «ходить с торгом безопасно и дворы шм... ставить и покупать»². Холмогоры начинают вести и международную торговлю, что способствовало их быстрому росту.

Уже в конце XVI века селение вытянулось (с небольшими разрывами) по течению Двины на 5 верст и состояло из пяти посадов: это упомянутый Курцевский, затем Иванский (Верхняя половина), Никольский (Нижняя половина), Западрокурский (Падрокурья или Падера — название рукава в нижнем течении Онегры) и Глинский. К тому же, между Курцевским и Глинским посадами стояли две деревни — Качкова и Фадеевская. Центром торговли стал Глинский посад, ибо перед ним песчаная отмель суживалась, что позволяло судам причаливать прямо к берегу. Тут теснились многочисленные лавки, склады, размещались монастырские подворья, дворы иностранных купцов.

Следующий этап градостроительной истории Холмогор начинается в 1613 году, когда между Глинским посадом и Падрокурьем «в нижней половине» был спешно возведен острог «стоячий в один тын с башнями к Двине реке...»³, чтобы с его помощью отразить нападение на холмогорские посады «литовских разбойных людей». Неприятель был отогнан, однако вскоре «тот острог льдом сломало и внешнюю водою от Двины стены и башни подмыло»⁴. Новый, больший, был поставлен в 1623 году на месте деревень Качковки и Фадеевской, подальше от берега. Теперь он стал располагаться в центре Холмогор между Городком и Глинским посадом, там, где на плане 1797 года (см. ил. 188) показано незастроенное пространство, обрамленное широким контуром. Тогда это был окруженный рвом «острог в один тын» с 11-ю боевыми башнями. Две из них — Спасская и Водяная — были воротными. К стенам из вкопанных вертикально бревен изнутри примыкали тарасы⁵, которые были поставлены с разрывами таким образом, чтобы между ними был подход к стене, в которой находились боевые щели нижнего боя («нижние бои меж тарасов»). По тарасам были настланы мосты для верхнего боя.

Вдоль двинской отмели берег был укреплен обрубом «в одну стену», а с других сторон «кругом острогу... ров» шириной в 4 сажени (8,6 м), сухой, ибо по его дну «ставлен глын». Общая протяженность стен — 962,5 сажени (2945,6 м), что в два с лишним раза больше Архангельского «города»⁶. Внутри острога был построен двор, куда двинский воевода переселился в 1637 году из Нижнего посада. Сюда же перенесли и съезжую избу. В 1646 году в остроге были построены дома для тысячи стрельцов⁷. Так, новый острог стал военным и административным центром Холмогор.

Крепость с воеводским двором была оторвана от культового центра и торга: первый с деревянной церковью Спаса на Городке располагался юго-восточнее острога, второй — северо-западнее, на Глинском посаде. Таким образом, структура Холмогор была необычной для древнерусского города⁸.

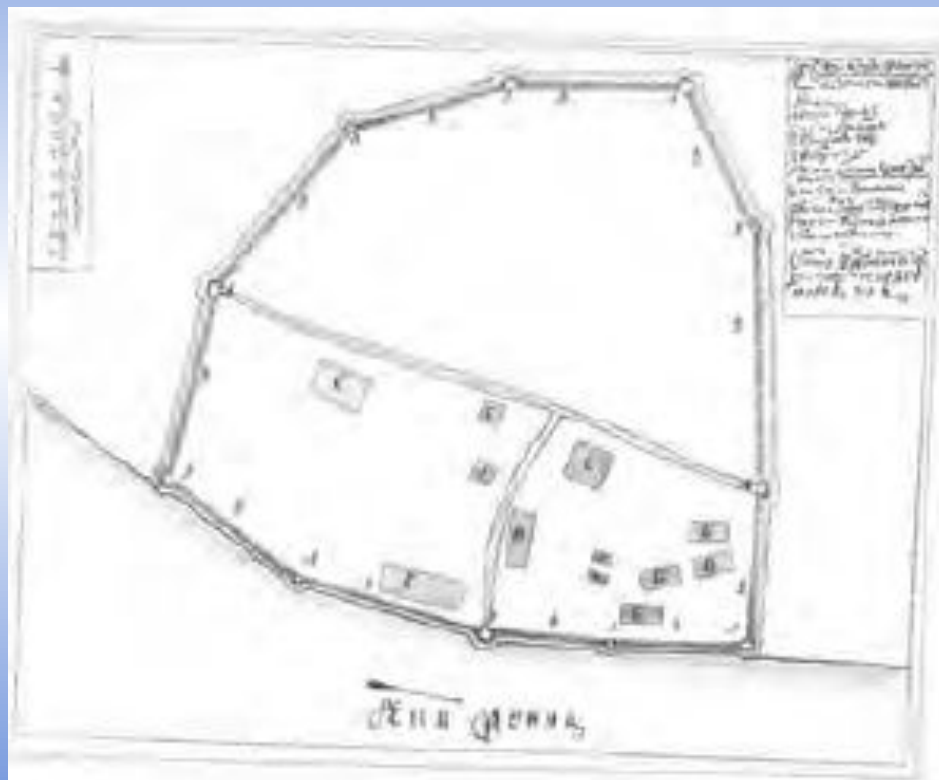
Городом, в старом значении этого слова, Холмогоры стали только в 1656 году, когда за одно лето двинские посадские люди, крестьяне, старцы и служки Сийского, Корельского, Моржегородского и Архангельского монастырей по царскому указу «на острожном месте» срубили новую крепость — город, стены которого теперь состояли только из тарас⁹. Их общая протяженность сократилась до 822 сажени (1775,5 м)¹⁰, но и после этого холмогорские укрепления оставались самыми большими на всем Севере.

Почти тридцать лет спустя, в 1684 году двинский воевода К. Ф. Нарышкин доносил в Москву о том, что «...вешнею водою башни и стены, и житницы подмывает и против карабелной пристани городскую острожную стену подмыло под самую стену, а башни наугольные подмыло под самые ж стены»¹¹. После этого летом 1692 года воеводой А. А. Матвеевым «город починиван и перебран весь от подошвы и башни рублены новые»¹². В своей грамоте 28 октября 1692 года к царям Иоанну Алексеевичу и Петру Алексеевичу воевода сообщал, что стены «покрыты все новым тесом и лесницы и рундуки отделаны совсем наготово и надолбы около тех городовых стен поставлены и обрубы новые... построены ж»¹³.

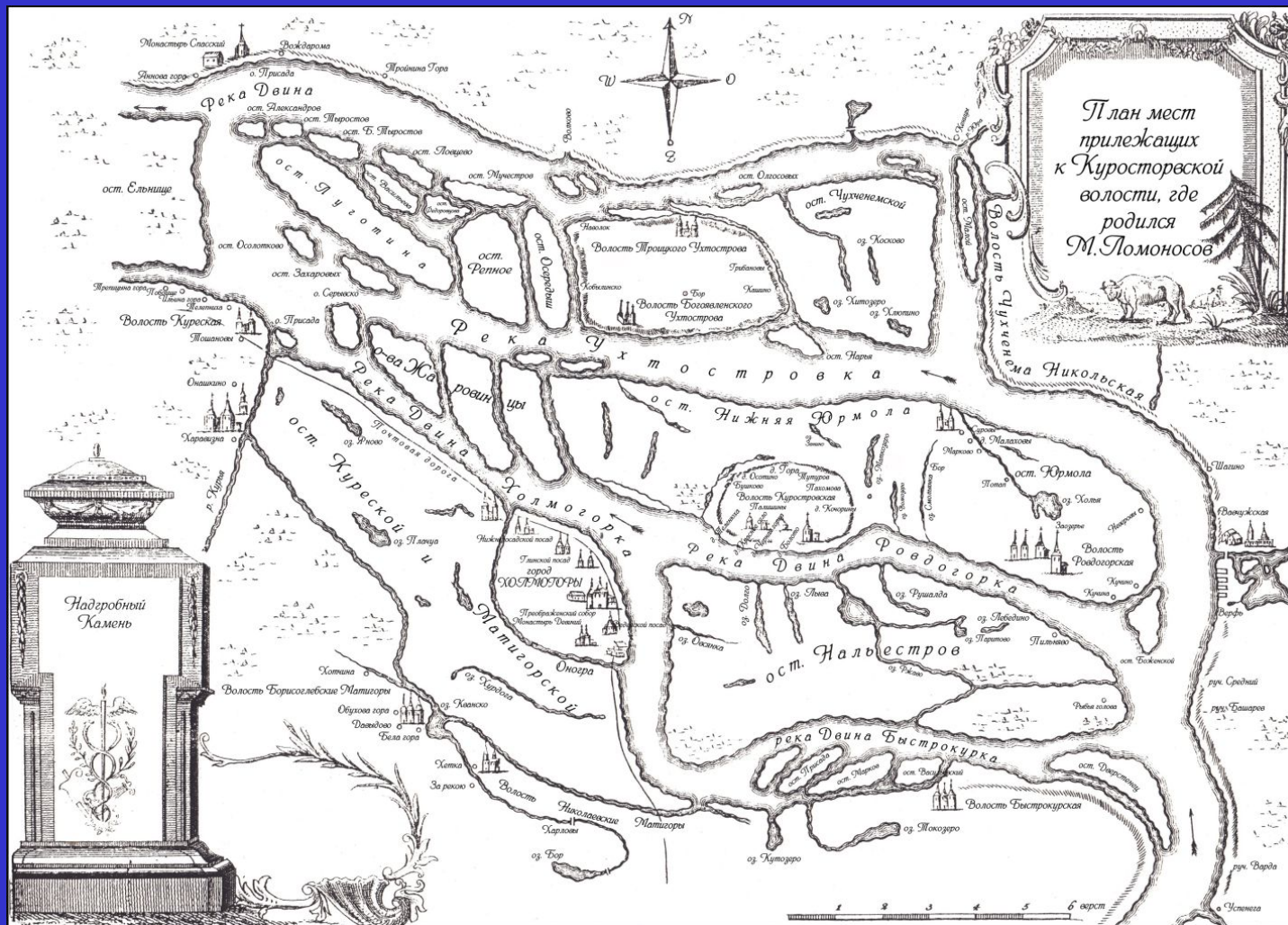
Судя по плану начала XVIII века (ил. 185)¹⁴, «город» представлял собой многоугольник с главным фасадом по берегу Курополки. Самой высокой была средняя башня этого фасада — «Алексеевская проезжая башня от Двины реки... на ней наверху построена вновь церковь во имя праведного Алексея человека Божия о 8 стенах, мерою в ней кругом 18 сажен, вышина 19 сажен пол 2 аршина...»¹⁵. Второй по высоте являлась другая воротная башня, расположенная со стороны собора, — Спасская, выстроенная заново несколько ранее остальных — в 1686 году. Она завершалась смотровой вышкой (чердаком), над которой находился герб — двуглавый орел¹⁶. От этой башни прямая дорога вела к Спасо-Преображенскому собору. Через нее 5 декабря 1692 года вошел в крепость архиепископ Афанасий вместе с другими священнослужителями, чтобы освятить новопостроенный город «хождением со святыми иконами»¹⁷. От этой башни к противоположным Николаевским воротам «из старобашенного леса построен... посреде улицы мост»¹⁸ — деревянный настил, показанный на плане начала XVIII века.

Внутри города несколько ранее были построены две церкви (Богоявления и Рождества Богородицы), «съезжая изба с трех житьях на амбарах и двою сени с крыльцами», приназная изба, а также тюремный двор¹⁹.

Таким образом, Холмогорская крепость имела 11 шатровых башен, 5 из них стояли вдоль реки. Рекой была северная фасад, составляющий третью часть всего периметра крепости, вытянулся примерно на 770 м. В середине этого величественного ансамбля, в который включались еще два церковных шатра, находилась Алексеевская башня с надвратной церковью общей высотой около 42 м. Она как бы зрительно обозначала центр всего города, являясь его самым высоким сооружением. Не случайно Петр I 28 июля 1693 года именно через эти ворота торжественно проследовал в Холмогоры. Крепость с ее многочисленными вышками и башнями являлась не только административным и географическим, но и архитектурным центром Холмогор, ибо хорошо просматривалась с дальних и ближних точек, подчиняя себе остальные городские доминанты. Именно крепость связывала весь растянувшийся на 5 верст город в единое целое. В 1723 году, когда стены и башни вместе с внутренними крепостными постройками сгорели²⁰, Холмогоры сразу же лишились целостности. Распад города как единого организма стал зримым фактом. Собор, расположенный в его южной части, плохо просматриваемый с Глинского посада, не говоря уже о Западной рокурье, не мог выполнить функции общегородской доминанты.



В XVI в. Холмогорские посады включали себя Зимние и летние Гостиные дворы пристань для иностранных судов, таможню и канатный завод построенный иностранцами и до основания Архангельска являлись крупнейшим торговым центром Русского Севера.



Из кн: Путешествие Ивана Лепёхина в 1772 г. Ч. IV. СПб., 1805 г.

Обстоятельства, актуализирующие необходимость археологического изучения Холмогор:

- антропогенная деятельность;
 - природные факторы
(подмывание берега р. Курополкой);
- активная деятельность чёрных копателей.

Исследователи занимавшиеся изучением Холмогор.

В.В. Крестинин. Начертание истории города Холмогор. СПб.: Императорская Академия Наук, 1790. - 52 с.

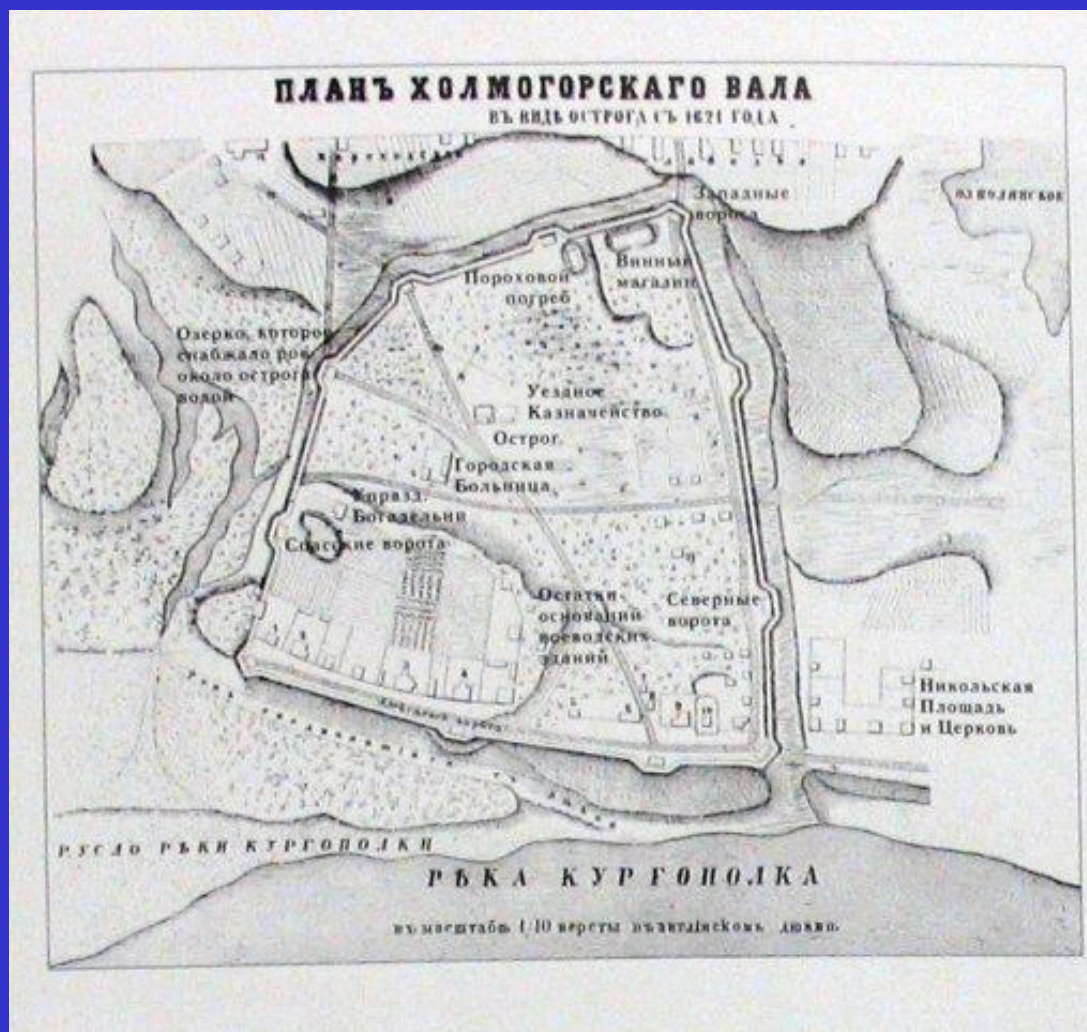
К.С. Молчанов. Описание Архангельской губернии. Москва : [Фонд поддержки экон. развития стран СНГ], 2009. – 270 с.

Архангельский Епархиальный церковно-археологический комитет: Краткое историческое описание приходов и церквей Архангельской епархии

(вып. 1) Издательство Архангельской церковно-археологической комиссии, 1894 - 371 с.

И.М. Сибирцев. Мореходная школа в г. Холмогорах в XVIII в., Москва : Унив. тип., ценз. 1899 - 14 с.

И.М. Сибирцев. Двухсотлетие Холмогорского собора. (1891)



План г. Холмогоры, снятый А.Г. Тышинским во второй половине XIX в.

В 1898 г. К.П. Ревой проведен осмотр осыпей берега Курополки ниже Холмогор до «Падеры» (территория бывшего Западнокурского посада).

Исследователь обратил внимание на то, что берег ежегодно подмывается и осыпается, в обрыве – остатки строений, брёвна, кирпичи, а у «Падеры» - множество старых гробов.

Собрана интересная коллекция находок: печные изразцы, кремневое кресало, глиняная поделка с вытисненной звёздочкой.

Экспедиция АОКМ под руководством О.В. Овсянникова (1959 г –1960 гг.)

Пайдакурский посад: заложен раскоп площадью 570 м.кв.
Комплекс датирован серединой XVII - первой половиной XVIII в.

На «Покровах» (в 3,5 км от с. Холмогоры) осмотрено 2 пункта:

- 1 пункт - ближайший к Холмогорам (первый после переезда р. Падеры);
- 2 пункт – за кладбищем, в 50 м от него.

Анализируя отчёты К.П. Ревы, археолог пришёл к выводу: что «Покрова» и «Падеры», упоминаемые в отчёте К.П. Ревы - одно и то же место.

Название «Покрова» это место получило в память о подмытой в XIX в. Покровской церкви.

**Итоги осмотра Холмогорских посадов
в 1974г. студентами АГПИ под руководством
А.А. Куратова.**

Обследование берега показало,
что вода почти полностью размыла культурный
слой посадов.

В 1976 г. экспедицией Северо-Двинского отряда ЛОИА РАН СССР и Архангельского отделения общества охраны памятников истории и культуры под руководством О.В. Овсянникова обследованы остатки Троицой церкви на Ухт–острове (напротив Холмогор).

Материал, строительная техника, декор свидетельствуют о близости Троицкой церкви к Каргопольским храмам XVII в.




Троицкая церковь Ухт-островского прихода (Каретников А.А., 1911)

**В 1980 г. Северо-Двинский отряд
под руководством
О.В. Овсянникова исследовал
церковь Иоанна Предтечи в с. Вавчуга.**

**В том же году в с. Нижние Матигоры
проведен поиск здания церкви 80-х гг.
XVII в.**

Археологические находки из Холмогор (XVI – XVIII века)



Вопросы, интересовавшие исследователей:

- 1) устройство посадов, их застройка, архитектура
(Пайдакурский посад);
- 2) характеристика культурного слоя, его насыщенность находками
(Пайдакурский посад);
- 3) выявление и изучение фундаментов утраченных храмов
(Ухт-остров, с. Вавчуга, с. Нижние Матигоры);
- 4) ремёсла, быт и повседневность
(Пайдакурский посад).

Вопросы, представляющие интерес:

- торговля;
- материальная культура;
- быт иностранцев;
- определение датировки поселения.



Холмогоры. Собор и Успенский монастырь

СПАСИБО ЗА ВНИМАНИЕ!