







# Национальный парк ТАГАНАЙ

- Парк основан 5 марта 1991 г после долгой борьбы местных жителей против вырубки горных лесов Урала (боролись более 20 лет).
- Площадь парка 568 тыс. га. Это площадь более 795,5 тыс. футбольных полей.
- В парке 15 горных вершин.
- Возраст горных пород из магмы 1,3 млрд. лет. То есть, эти породы появились более чем на 1 млрд. лет раньше первых динозавров.
- 127 видов минералов.
- 749 видов растений, из них 12 в Красной книге РФ.
- 30 видов деревьев.
- 271 вид животных вместе с птицами и рыбами. 17 из них в Красной книге РФ.
- 15 рек, 26 родников, 27 болот.




1 день. Шли до лагеря 9 км с рюкзаками по 10 кг.



На пути встречались горные реки.  
И даже реки из камней ...



Это мы наконец-то дошли и  
установили палатки. Очень  
устал...



2 день. Идем к горе 5 км.



**Высшая точка парка – гора  
Круглица 1178 метров  
(как 3 Эйфелевых башни).**



Вот и вершина.





Обратно, кстати, тоже 5 км. Ещё и под дождем. Опять устал...



3 день. Идём к  
машине 9 км.  
Дождь лил всю  
ночь, идти на  
другие вершины  
было опасно, но  
мы обязательно  
вернёмся и их  
покорим.