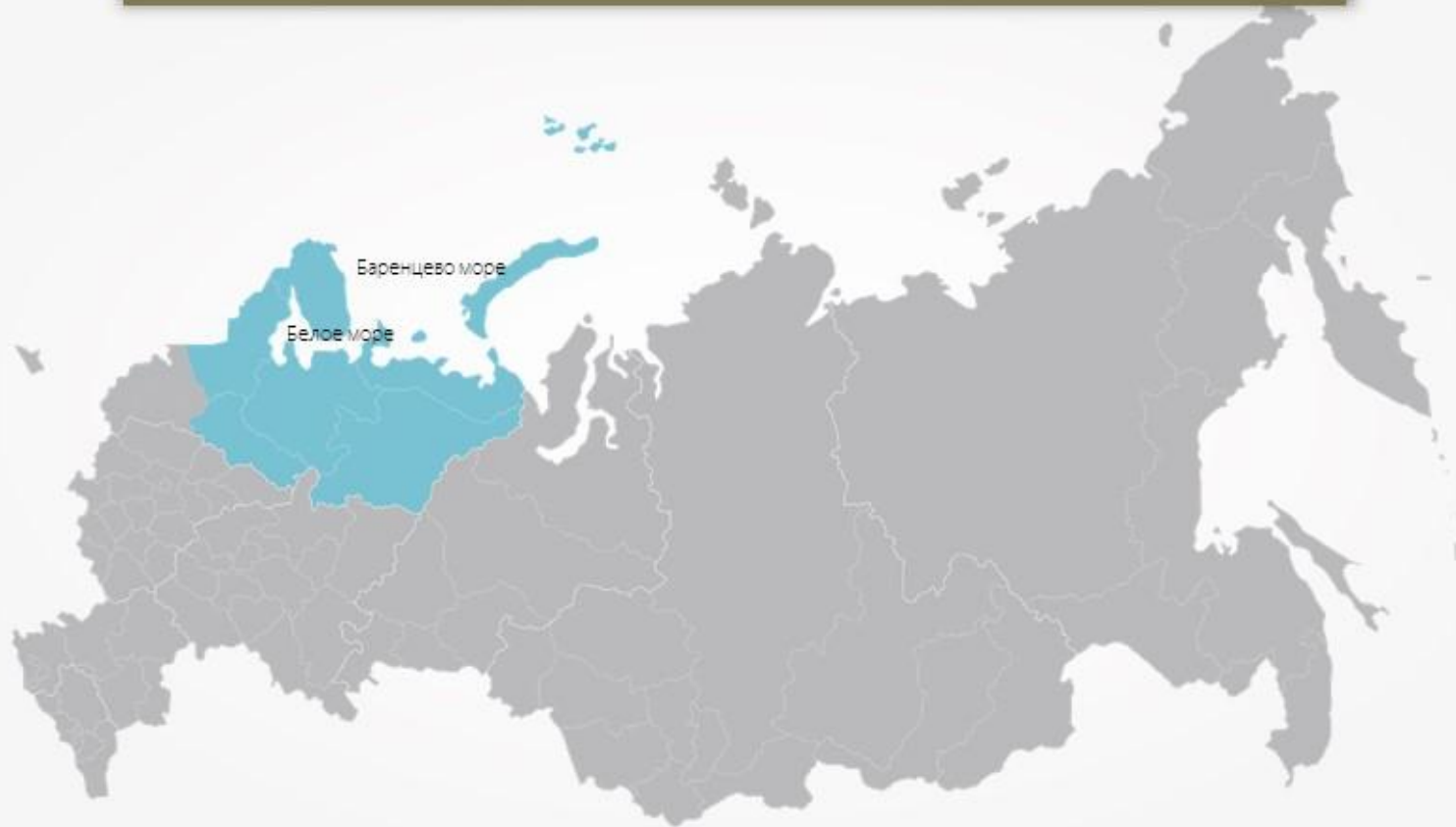


Европейский Север





Мурманская
область

Карелия

Архангельская
область

Ненецкий автономный
округ

Вологодская
область

Коми

Состав Европейского Севера







ОСОБЕННОСТИ ЭГП

42° 48° 54° 60° 66°
БАРЕНЦЕВО МОРЕ



- УСЛОВНЫЕ ОБОЗНАЧЕНИЯ**
-  - действующие морские порты
 -  - проектируемые морские порты
 -  - каналы
 -  - судоходные реки
 -  - северный морской путь

-  - железные дороги
-  - газопроводы
-  - нефтепроводы
-  - границы субъектов

ОСОБЕННОСТИ ЭГП

БАРЕНЦЕВО МОРЕ



ОСОБЕННОСТИ ЭГП

42° 48° 54° 60° 66°
БАРЕНЦЕВО МОРЕ АМДЕРМА



УСЛОВНЫЕ ОБОЗНАЧЕНИЯ

-  - действующие морские порты
-  - проектируемые морские порты
-  - каналы
-  - судоходные реки
-  - северный морской путь
-  - железные дороги
-  - газопроводы
-  - нефтепроводы
-  - границы субъектов

Природные условия Европейского Севера

Назовите главные особенности природных условий Европейского Севера.

- Вечная мерзлота
- Заболоченность
- Суровый климат

Природные ресурсы района

1. п/и -
2. Заливные луга
3. Реки и озера
4. Таежные леса
5. Рекреационные ресурсы





Соловецкие острова









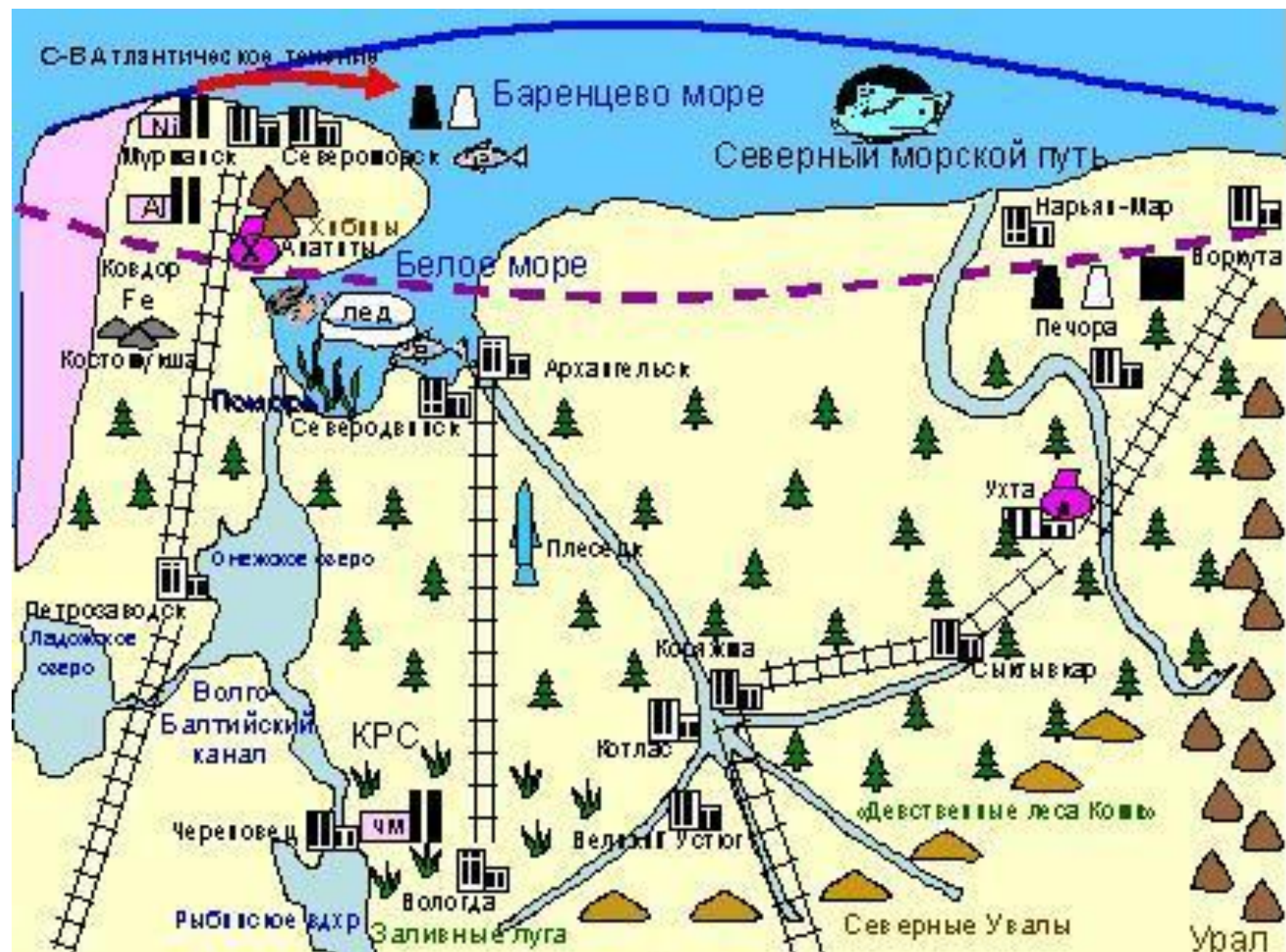
КИЖЫ





Малые Карелы





Европейский север: хозяйство и проблемы



Железная руда

- переработка-Череповец(один из крупнейших металлургических заводов России)

Медно-никелевые руды

Апатито-нефелиновые руды

Лесная промышленность



Переработка
древесины

Производство
бумаги

Самые
крупные ЦБК

Северный флот


- Самый мощный флот
- Главная база – город Североморск

Г. Северодвинск

- Главный центр производства атомных подводных лодок

Г. Мирный

- Находится космодром
- Используется в военных целях



Заполните таблицу

Национальный состав населения р-на
(используя стр. 108 и карту стр. 230)

Народ	Численность на территории района	Языковая семья	Языковая группа
1.			
2.			
3.			
4.			

Перспективы района

- 1.
- 2.
- 3.
- 4.
- 5.