

История одного путешествия...

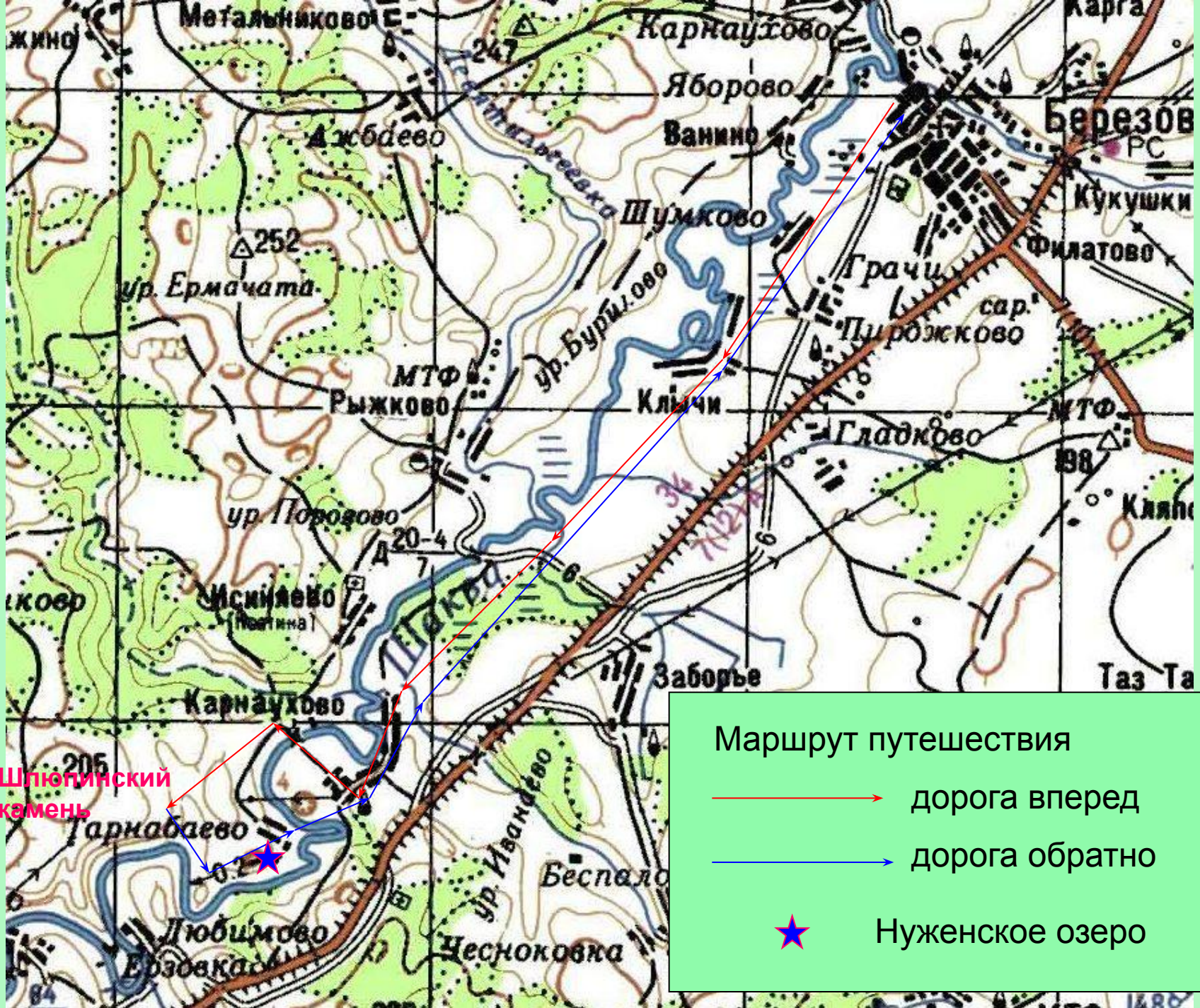
Село Березовка – Шлюпинский Камень
Май 2016 года

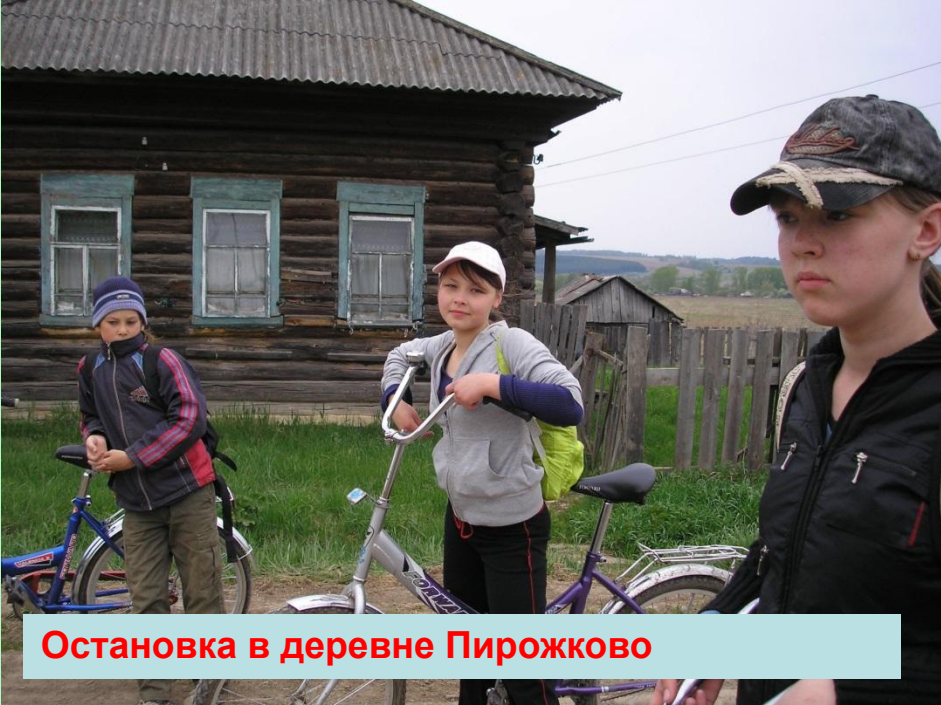


Мы вам расскажем,
как однажды
классом решили
совершить
VELOПОХОД на
Шлюпинский
Камень.

Собрались ранним
серым утром и ...
вперед!







Остановка в деревне Пирожково



Деревня Клычи



Выехали на грунтовую дорогу на деревню Рыжково



Далее наш путь лежил по полевым дорогам...



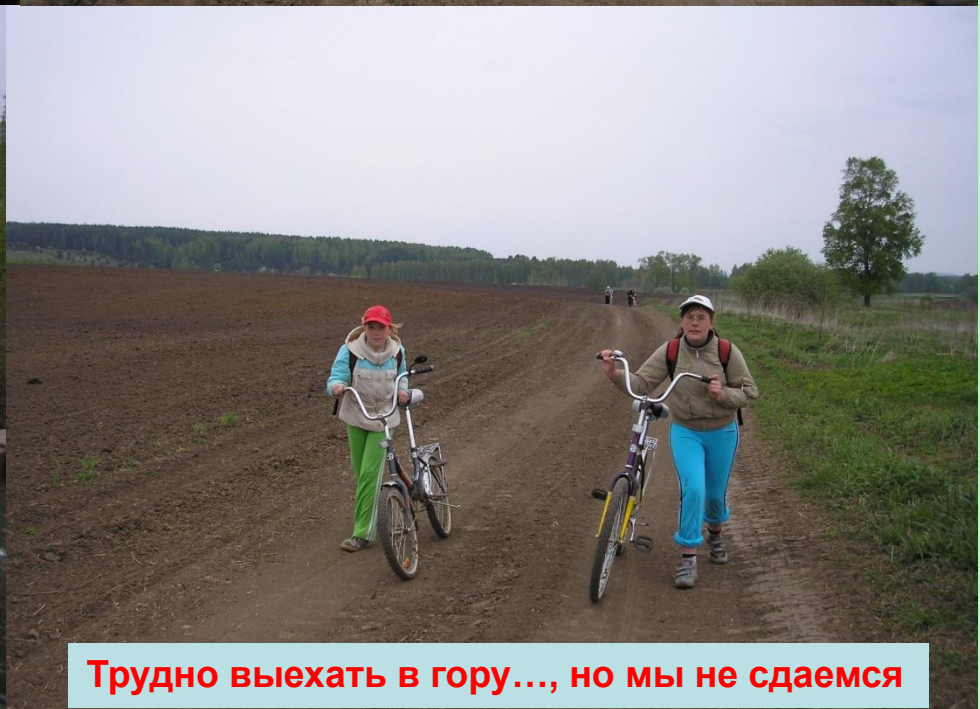
Любуемся просторами деревни Иссиняево



Фотографируемся на фоне ООПТ «Татарская гора»



Мост через реку Шаква у деревни Карнаухова



Трудно выехать в гору..., но мы не сдаемся



И вот мы увидели нашу цель...

Но почему черный? Пожар был?



Был пожар и выгорела огромная площадь на Шлюпинском Камне и прилегающей территории

Как это могло случиться, наверное, человек не затушил костер после пикника. А ведь там произрастают уникальные растения...



**Хочется сказать всем
людям: «Берегите мир, в
котором живете, ведь он
тоже живой и всё
чувствует...»**



Погода стала еще более хмурой и заплакала, как будто хотела нам рассказать о своей боли...



На вершине Шлюпинского Камня

Далее наш путь лежал через Нуженское карстовое озеро, которое лежит в пойме реки Шаква





Памятник в деревне Карнаухо



Дождик продолжался. Не обошлось без ремонта...



Снова привал у деревни Клычи



Уставшие, но много узнавшие, прибыли домой...

Путешествие
закончилось.

Жаль.

Снова хочется там
побывать тогда,
когда раны от
ожогов заживуют
на Шлюпинском
камне. Увидеть
великолепие
природы
Березовского
района. Ведь
интересные места
тянут к себе снова
и снова...



Цель проекта: познакомиться с ООПТ «Шлюпинский Камень» и населенными пунктами, которые находятся на маршруте

Задачи проекта:

1. Создать карту маршрута.
2. Провести однодневный велопоход.
3. Создать фотоальбом маршрута, презентацию о походе.

Авторы: Лямзина Елизавета, Шайдурова Ирина ученицы
7«а» кл. МБОУ «Березовская СОШ № 2»

Руководители работы:

Попова Наталья Николаевна, учитель географии
МБОУ «Березовская СОШ № 2»