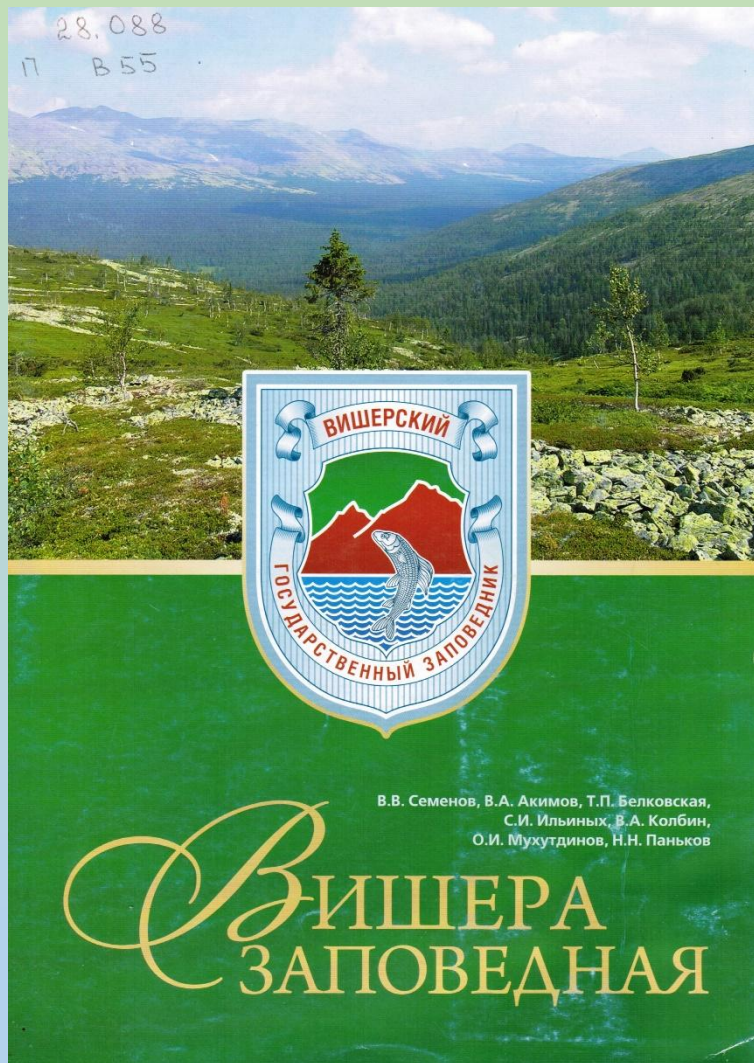




Жемчужина Урала:
рекомендательный список



Вишера заповедная / В. В. Семенов [и др.]. – Соликамск : Типограф, 2008. – 64 с. : фот.

На северо-востоке Прикамья раскинулся один из крупнейших в Европе заповедников – край нетронутых таёжных лесов, живописных гор и быстрых рек, таящий в себе множество тайн и загадок.


Как же мы, пермяки, используем это самобытное природное достояние? Что может дать заповедная Вишера жителям Западного Урала?

Эта книга поможет ответить на эти вопросы и донесёт до читателей объективную информацию о Вишерском заповеднике, огромный потенциал которого можно и нужно использовать на благо Пермского края.



**Животный мир Вишерского края :
позвоночные животные / [редактор А. И. Шепель].
– Пермь : Книжный мир, 2004. – 207 с., 8 л. цв. ил.**


Издание о видовом составе, распространении, численности, хозяйственном значении животных, обитающих в Вишерском крае. В книге представлено более 400 видов позвоночных. Особое внимание уделено редким и исчезающим видам, занесённым в Красную книгу Пермской области. Издание будет интересно всем любителям природы, неравнодушным к родному краю.



Заповедник «Вишерский» - жемчужина древнего Урала : фотоальбом. – Пермь : [б. и.], [2010]. – 52 с. : цв. ил.

Удалённость заповедных земель от промышленных центров и их относительная труднодоступность способствовали сохранению больших участков природы Северного Урала в их естественном, первозданном состоянии. Здесь произрастают коренные типы лесов, на почве и в воздухе нет признаков загрязнения, реки сохранили кристально-чистую воду.

Листая страницы этого фотоальбома, каждый может совершить увлекательное заочное путешествие в заповедные зоны, любуясь красотой уникальных горно-таёжных ландшафтов.



Заповедник Вишерский : итоги и перспективы исследований : 15 лет с основания / Федеральное Агентство по образованию ; ГОУ ВПО "Пермский государственный университет" ; Государственный природный заповедник "Вишерский". – Пермь : [б. и.], 2006. – 154, [2] с. : ил.

В статьях сборника содержатся результаты изучения растительного покрова, флоры, фауны на территории заповедника, типичных и особо охраняемых объектов, элементов фенологии, гидрогеологии, карстовых явлений.



Зиновьев Е. А. Рыбы Вишерского заповедника / Е. А. Зиновьев, В. В. Семенов ; [фото : В. В. Семенова, П. Н. Родимова]. – Пермь : ПК Астер, 2013. – 94, [2] с. : фот.

В данной работе обобщаются результаты многолетних ихтиологических наблюдений, проведённых на реке Вишера за период с 1960 по 2013 гг. Приводятся краткие описания рек заповедника «Вишерский». Анализируется численность видов рыб в водоёмах и даны рекомендации по охране ценных видов рыб в реке Вишера.



Колбин В. А. По Вишерскому Уралу : страницы орнитологических экспедиций / В. А. Колбин ; Гос. заповедник "Вишерский". – Пермь : [б. и.], [2010]. – [52] с. : фот.

Всего на территории Красновишерского района выявлено 27 видов птиц, включённых в Красную книгу Пермского края, в Вишерском заповеднике — 19. На страницах книги совершим уникальную орнитологическую экспедицию вместе с Василием Колбиным, кандидатом биологических наук, старшим научным сотрудником Заповедника «Вишерский».


28.693.3
п К-60

В. А. Колбин, В. В. Семёнов

По Вишерскому Уралу

Очерки о животных

Том I



Колбин В. А. По Вишерскому Уралу. Очерки о животных. [Т. 1] / В. А. Колбин, В. В. Семенов ; [ФГБУ заповедник "Вишерский"]. – Соликамск : Типограф, 2013. – 400 с.

Книга пробуждает живой исследовательский интерес к животному миру Вишерского Урала. Она написана учёными-биологами, которые не один десяток лет занимались изучением дикой природы этого самобытного горно-таёжного края. Сотни великолепных авторских фотографий наглядно демонстрируют внешний облик обитателей Уральских лесов, гор и рек. Очерки об их поведении являются результатом многолетних полевых исследований. Книга написана простым языком, будет интересна всем, кто интересуется миром родной природы.



**Путешествие к Тулымскому камню :
Государственный природный заповедник
"Вишерский" / [текст В. Колбин и др.]. –
Красновишерск : [б. и.], [б. г.]. – [44] с. :
цв. ил.**

Путеводитель-фотоальбом приглашает
в заповедную экспедицию к горному
массиву – Тулымский камень – самой
высокой точке Пермского края.