

# Слово о полку Игореве

Энциклопедия по топонимам  
«Слова о полку Игореве»

Купцов Николай  
8-3 (гуманитарный) класс

«Многие отвлеченные понятия воспринимались в эпоху монументального историзма в пространственном, ландшафтно-географическом аспекте. Это прежде всего касается такого важного феодального понятия, как слава. Слава того или иного князя имела прежде всего пространственное распространение. Она измерялась географическими пределами. Она могла достигать границ Русской земли или переходить за них, захватывая окружающие народы.»

Д. С. Лихачев

# Содержание

- [Реки](#)
- [Земли](#)
- [Русские города](#)
- [Нерусские города](#)

# Реки

- [Сула](#)
- [Дон](#)
- [Донец](#)
- [Волга](#)
- [Каяла](#)
- [Дунай](#)
- [Двина](#)
- [Немига](#)
- [Днепр](#)

# Земли

- [Посулье](#)
- [Поморье](#)

# Русские города

- [Новгород](#)
- [Путивль](#)
- [Курск](#)
- [Киев](#)
- [Чернигов](#)
- [Римов](#)
- [Переяславль](#)
- [Дудutki](#)
- [Полоцк](#)
- [Тмутаракань](#)

# Нерусские города

- [Сурож](#)
- [Корсунь](#)

# Сула

**Су́ла** — река на Украине, левый приток Днепра (бассейн Чёрного моря). Длина реки — 363 км, площадь её водосборного бассейна — 18 500 км<sup>2</sup>

«Кони ржут за Сулой  
- звенит слава в  
Киеве!»



[Назад](#)



# Дон

Дон — река в Европейской части России. Площадь водосбора равна 422 тыс. км<sup>2</sup>. Длина реки — 1870 км. Исток Дона расположен в северной части Среднерусской возвышенности, на высоте около 180 м над уровнем моря.

«Так сядем, братья, на своих борзых коней да посмотрим на синий Дон»



[Назад](#)

# Донец

Се́верский До́нец — река юга Восточно-Европейской равнины, протекающая через Белгородскую и Ростовскую области России, а также Харьковскую, Донецкую и Луганскую области Украины, правый (наибольший) приток Дона. Седьмая по величине река Украины и важнейший источник пресной воды на востоке этой страны.

«Игорь мыслию поля  
мерит от великого Дона до  
малого Донца».



[Назад](#)



# Волга

Во́лга — река в Европейской части России. Небольшая часть дельты Волги, вне основного русла реки, находится на территории Казахстана. Она является одной из крупнейших рек на Земле и самой длинной в Европе.

«Ты ведь можешь Волгу  
веслами расплескать, а Дон  
шлемами вычерпать»



[Назад](#)

# Каяла

Кая́ла (Кая́лы) — река, упоминаемая в произведении древнерусской литературы «Слово о полку Игореве». Возле Каялы, согласно «Слову», произошло сражение князя Игоря Святославича с половцами в 1185 году. На сегодняшний момент нет однозначного сопоставления Каялы с ныне существующими реками.

«Тут копьям преломиться,  
тут саблям иступиться о  
шлемы половецкие, на реке  
на Каяле, у Дона великого».



[Назад](#)

# Дунай

Дуна́й — вторая по протяжённости река в Европе (после Волги), «интернациональная» река, самая длинная река на территории Европейского Союза. Длина — 2960 км.

«На Дунае Ярославнин  
голос слышится, чайкою  
неведомой она рано  
кличет»



[Назад](#)



# Двина

За́падная Двина́ — река на севере Восточной Европы, протекающая по территории России, Белоруссии и Латвии. Соединена недействующей Березинской водной системой с рекой Днепр. Древние названия — Эрида́н, Рудо́н, Бубо́н, Рубо́н, Судо́н, Хесин.

«Двина болотом течет  
у тех грозных полочан  
под кликами поганых»



[Назад](#)

# Немига

Неми́га — река, правый приток реки Свислочь. С рекой Немига связано первое упоминание Минска в Повести временных лет, где описывается битва между полоцким князем Всеславом Брючиславичем и сыновьями киевского князя Ярослава Мудрого в 1067 году. В настоящее время заключена в коллектор.

«На Немиге снопы стелют  
из голов, молотят цепами  
булатными, на току жизнь  
кладут, веют душу от тела»



[Назад](#)

# Днепр

Днепр — третья по длине и площади бассейна река Европы после Волги, Дуная, имеет самое длинное русло в границах Украины. Длина Днепра составляет 2285 км.

«О Днепр Словутич!  
Ты пробил каменные  
горы сквозь землю  
Половецкую».



[Назад](#)



# Посулье

Посу́лье — историческое название земли по левому притоку Днепра, Суле, и её притокам; в удельно-вечевом периоде бывшей порубежной со степью. Ныне это территория Недригайловского и Роменского районов Сумщины, Лохвицкого, Лубенского и других районов Полтавщины.

«велит прислушаться  
земле неведомой, Волге,  
и Поморию, и Посулию, и  
Сурожу, и Корсуню»



[Назад](#)

# Поморье

Поморье — южный берег Белого моря от Онеги до Кеми. Также употребляется как название для всего беломорского побережья с прилегающими районами.

Город Архангельск, являющийся крупнейшим населенным пунктом Поморья, часто упоминается в средствах массовой информации и литературе как "столица По

«велит прислушаться  
земле неведомой, Волге,  
и Поморию, и Посулию, и  
Сурожу, и Корсуню»




[Назад](#)



# Новгород

Вели́кий Но́вгород (до 1999 года официальное название — Но́вгород) — город на северо-западе России, административный центр Новгородской области, Город воинской славы. Один из древнейших и известнейших городов России (в 2009 году официально отметил 1150-летие). Место призвания летописного Рюрика и зарождения российской государственности.

«Трубы трубят в Новгороде,  
стоят стяги в Путивле»



[Назад](#)

# Путивль

Путивль – украинский город, находится на правом берегу реки Сейм. Основан в 989 году. Первое упоминание Путивля датируется 1146 годом в качестве важной крепости Древнерусского государства между Черниговом и Новгородом-Северским. Легенда о плаче Ярославны на стенах Путивля по князю Игорю является кульминацией «Слова о полку Игореве».

«Трубы трубят в Новгороде,  
стоят стяги в Путивле»



[Назад](#)

# Курск

Курск — город в России, административный центр Курской области. Расположен в 530 км к югу от Москвы. В средние века — столица Курского княжества. Курск впервые упоминается в Житии Феодосия Печерского (не ранее 1032, когда Днепровское левобережье перешло во владение Ярослава Мудрого). В указанной летописи Курск описывается как крупный город с развитой торговлей и значительным количеством жителей

«Седлай же, брат, своих борзых коней, а мои готовы, уже оседланы у Курска».



[Назад](#)



# Киев

Ки́ев (др.-рус. Кыѣвъ, укр. Киї́в ) — столица и крупнейший город Украины. Согласно летописному преданию, в конце IX века в Киеве княжили дружинники варяга Рюрика, варяги Аскольд и Дир; в 882 году Киев был завоёван родственником Рюрика, новгородским князем Олегом

«И повержен Кобяк в городе  
Киеве»




[Назад](#)

# Чернигов

Черні́гов (укр. Черні́гів) — город на севере Украины, административный центр Черниговской области, а также Черниговского района (в состав которого не входит). Самый северный областной центр Украины. Исторический центр Левобережной Украины, один из крупнейших городов Древнерусского государства.

«и города Чернигова  
отцовский золотой  
престол, и своей  
милой жены,  
прекрасной Глебовны,  
любовь и ласку!»



[Назад](#)

# РИМОВ

Ри́мов — один из трёх крупных древних городов Курской земли, в отличие от последних, не сохранившийся до наших дней. Впервые Римов упоминается в Лаврентьевской летописи 1096 года. По летописным источникам Римов был полностью разрушен половцами в 1185 году. О разрушении Римова упоминается в поэме «Слово о полку Игореве».

« Вот у Римова кричат  
под саблями  
половецкими, а  
Владимир изранен»



[Назад](#)



# Переяславль

Переяслав-Хмельницький (укр. Переяслав-Хмельницький) — город областного значения в Киевской области Украины с населением около 31 тысячи жителей. Административный центр Переяслав-Хмельницкого района, в состав которого не входит. Один из древнейших городов Руси (древнее название — Переяславль или Переяславль-Русский), столица Переяславского княжества.

«Вот уже Сула не течет  
серебряными струями к  
городу Переяславлю»



[Назад](#)

# Дудutki

Дудutki впервые упоминаются в летописях в XI в. Предположительно в этих местах проходила сухопутная дорога, ведущая к Полоцку, по которой по мнению исследователей и согласно «Слова о полку Игореве», полоцкий князь Всеслав Чародей проскакал к Немиге, узнав об осаде древнего Минска.

«отворил ворота  
Новгороду, разбил славу  
Ярославову, скакнул  
волком на Немигу с  
Дудуток»



[Назад](#)

# Полоцк

По́лоцк (белор. По́лацк) — город в Витебской области, административный центр Полоцкого района, самый древний город Белоруссии. Расположен в устье реки Полоты, впадающей в Западную Двину.

«Ему в Полоцке  
позвонили к заутрене  
рано у святой Софии в  
колокол»



[Назад](#)



# Тмутаракань

Тмутаракань — один из древнейших городов Таманского полуострова, был расположен на территории современной станицы Тамань Темрюкского района Краснодарского края. Это название носил, когда входил в состав Древнерусского государства.



«Вступает он в золотое  
стремя в городе  
Тматорокани, звон же тот  
слышал давний великий  
Ярославов сын Всеволод»

[Назад](#)

# Сурож

Суда́к (укр. Судак, крымскотат. Sudaq, Судаць) — приморский город республиканского подчинения в юго-восточном Крыму, традиционный центр производства вин и курорт.

В древности город называли по-разному: византийцы — Сидагиос и Сугдея, итальянцы — Солдайя, в древнерусских источниках — Сурож.

«велит прислушаться  
земле неведомой, Волге,  
и Поморию, и Посулию, и  
Сурожу, и Корсуню»




[Назад](#)

# Корсунь

Херсонёс (в летописях Древней Руси — Корсунь) — полис, основанный древними греками на Гераклеийском полуострове на юго-западном побережье Крыма. На протяжении двух тысяч лет Херсонес являлся крупным политическим, экономическим и культурным центром Северного Причерноморья, где был единственной дорийской колонией. Ныне Херсонесское городище расположено на территории Севастополя и является историко-археологическим заповед

«велит прислушаться  
земле неведомой, Волге,  
и Поморию, и Посулию, и  
Сурожу, и Корсуню»



[Назад](#)

В «Слове» большинство названий исторически достоверны, но их бывает трудно найти из-за скорости перемещения взгляда рассказчика, а некоторые до сих пор не определены однозначно.

# ИСТОЧНИКИ

- <http://feb-web.ru>
- <https://ru.wikipedia.org>
- <http://www.dudutki.by>