

**Мир и Россия
в начале эпохи
Великих
географических
открытий**



Цель урока

Познакомиться с открытиями русских путешественников, определить специфику русских географических открытий.



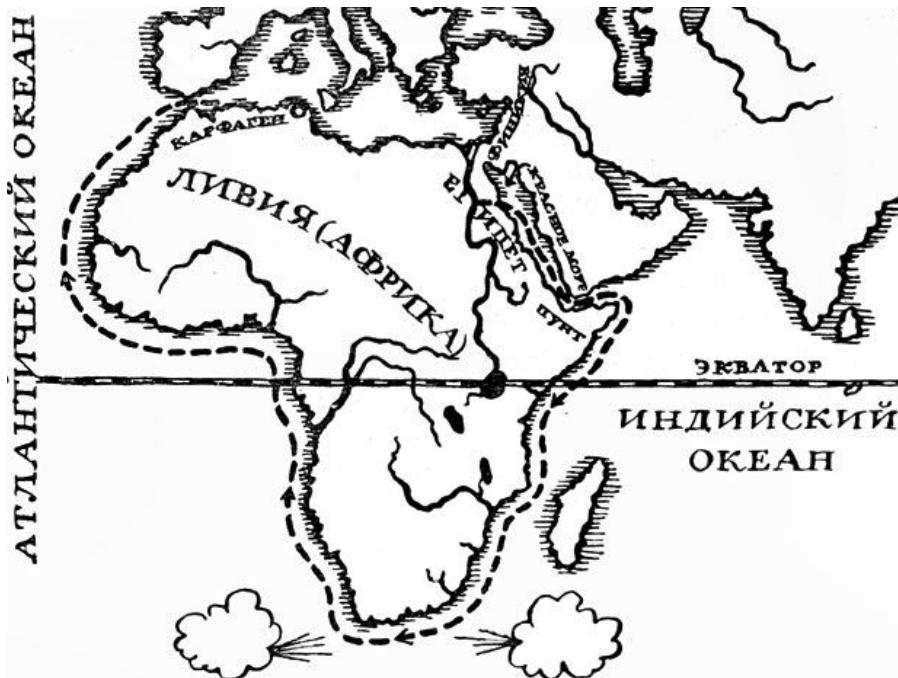
Вопрос урока

Какое значение имели Великие географические открытия для истории России?



1. Великие географические открытия: предпосылки и периодизация

Еще древние финикийцы **около 600 г. до н.э.** совершили первое в истории плавание вокруг Африки, сумев пройти огромное расстояние в десятки тысяч километров.



Далекие морские путешествия совершали древние греки. Они свободно плавали по Эгейскому морю до берегов Малой Азии и обратно



Древнекитайские мореплаватели хорошо освоили моря Дальнего Востока и Юго-Восточной Азии, плавали до берегов Индии, Аравии и Африки.

Существует мнение, что древние китайцы путешествовали даже к берегам Центральной и Южной Америки.

В **1405 году** отправился в путь один из самых больших флотов за всю историю мира. Им командовал адмирал **Чжэн Хэ**. Его флот был больше и мощнее, чем все флоты Европы того времени вместе взятые.



В IX -X вв. викинги открыли Исландию, Гренландию, достигли берегов Америки.

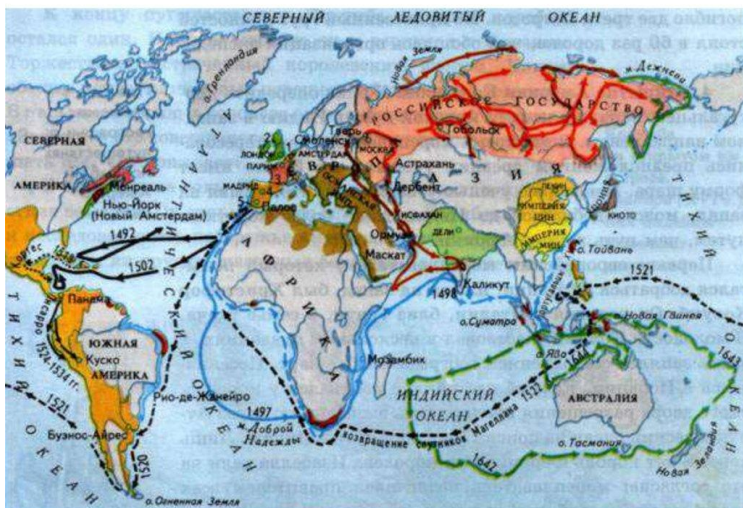


Крупнейшие географические открытия, сделанные европейскими путешественниками в **конце XV – середине XII вв.**, называют Великими географическими открытиями.



ДАВАЙТЕ ВСПОМНИМ

Причины Великих географических открытий:



1. Поиск новых торговых путей из Европы в Индию и Китай.
2. Нехватка в Европе драгоценных металлов.

Этапы Великих географических открытий

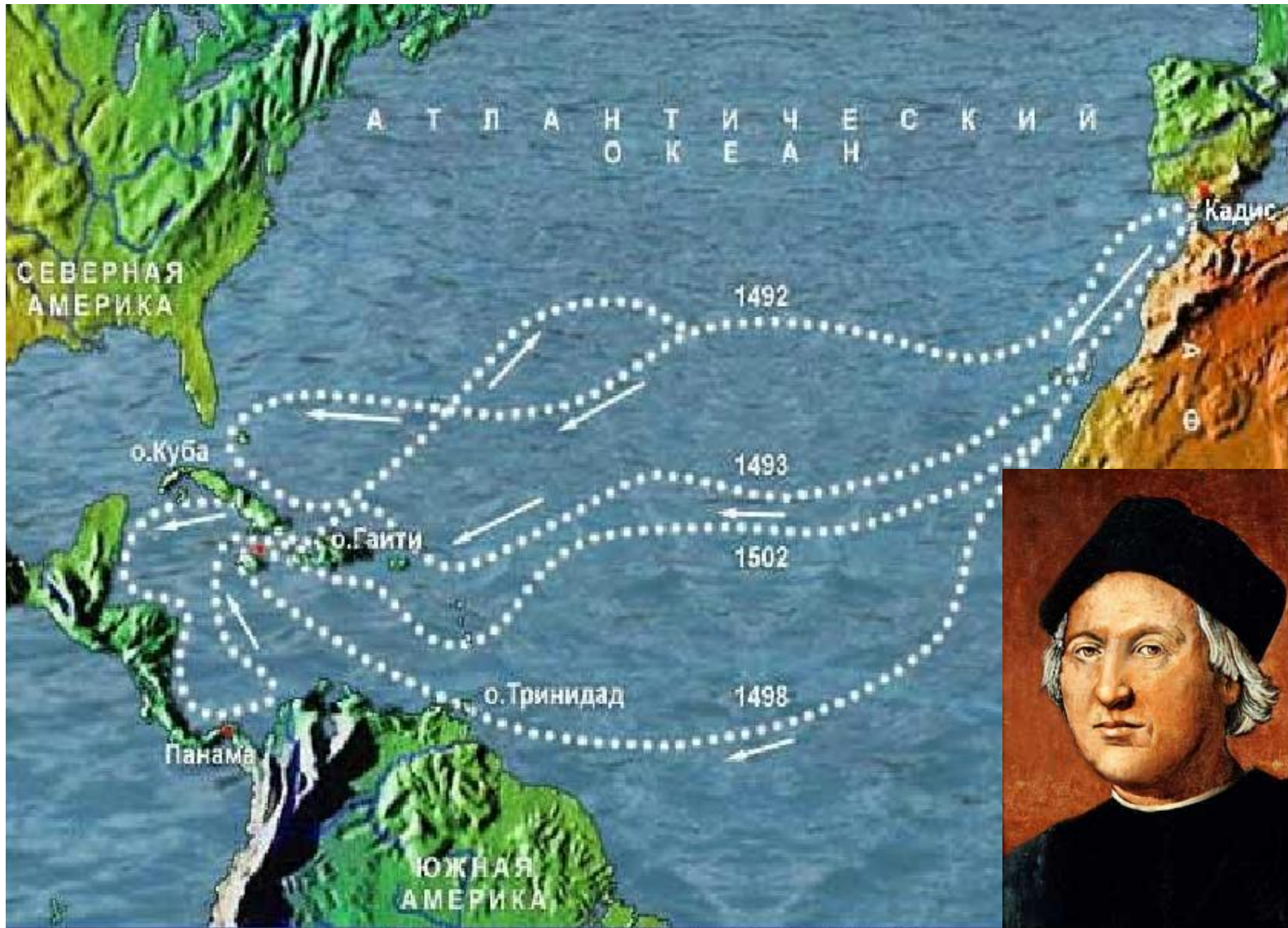
ПЕРВЫЙ ЭТАП с конца **XV в.** до середины **XVI в.**

Главные участники Испания и Португалия

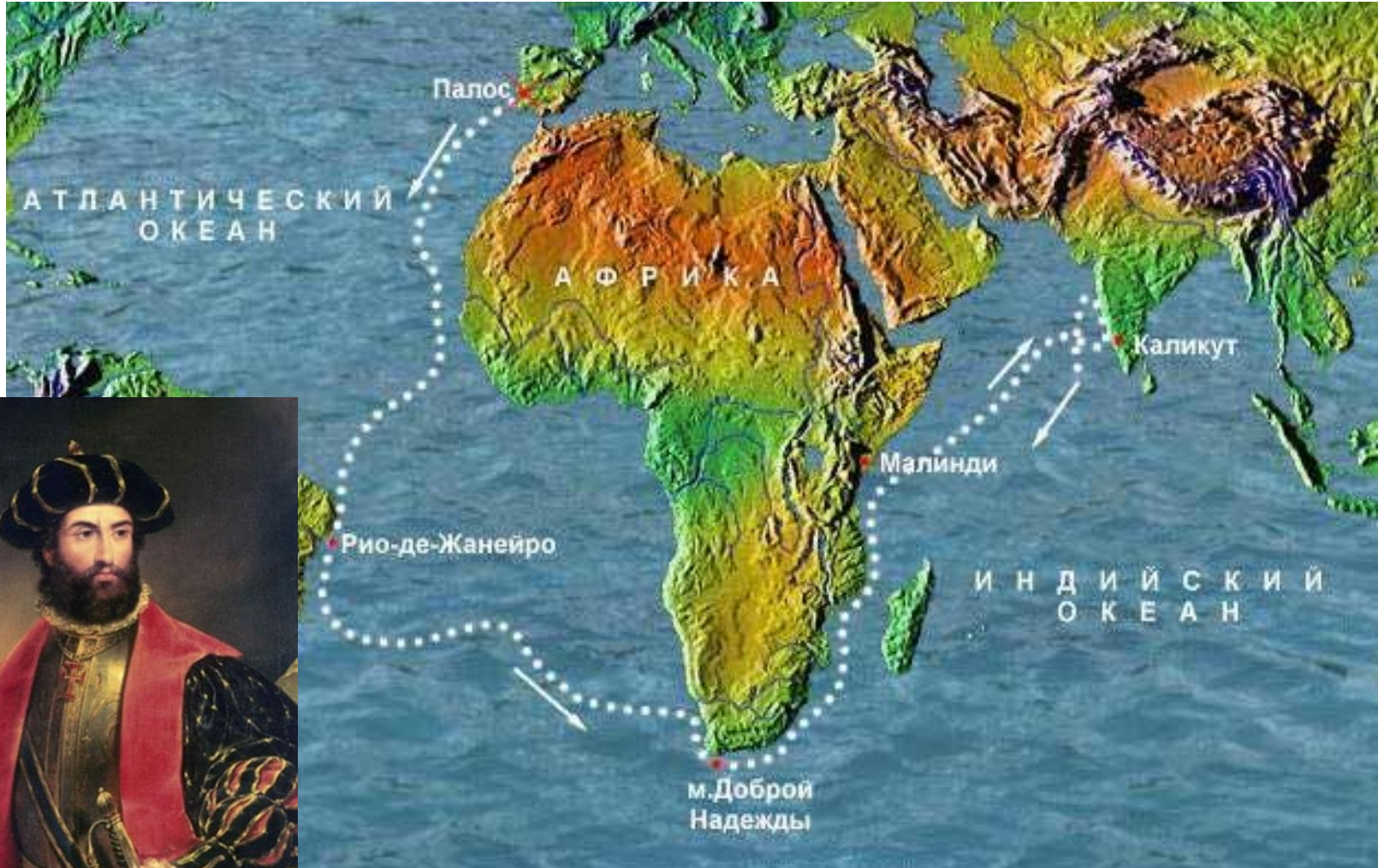
Бартоломео Диаш в поисках морского маршрута в Индию **1488 г.** первым из европейцев обогнул Африку с юга, открыл **мыс Доброй Надежды** и вышел в Индийский океан.




12 октября 1492г. генуэзец Христофор КОЛУМБ открыл АМЕРИКУ



В **1498 г.** португальский мореплаватель Васко да Гама достиг юго-западного побережья Индии.



Америго Веспуччи описал открытые Колумбом земли и первым высказал предположение, что они не часть Индии, а совершенно новый континент. В его честь эти земли были названы **Америкой**.




Работа с документом !!!

«Из письма Америго Веспуччи Лоренцо Медичи»

стр.9

Можно ли считать письмо Америго Веспуччи историческим источником?
Свой ответ аргументируйте.





Экспедиция Ричарда Ченслера

2. Начало русских географических открытий и их специфика

В связи с тем, что Россия в XV в. еще не имела постоянных отношений с Испанией и Португалией, сведения о вновь открытых землях поступали сюда с большим опозданием.

Тем не менее, Россия тоже была вовлечена в процесс Великих географических открытий и освоения новых территорий.

Иван Грозный показывает сокровища английскому послу Горсею.

Худ. А.Литовченко





Первые попытки освоения Урала и Западной Сибири были еще в конце XV в. по приказу Ивана III.


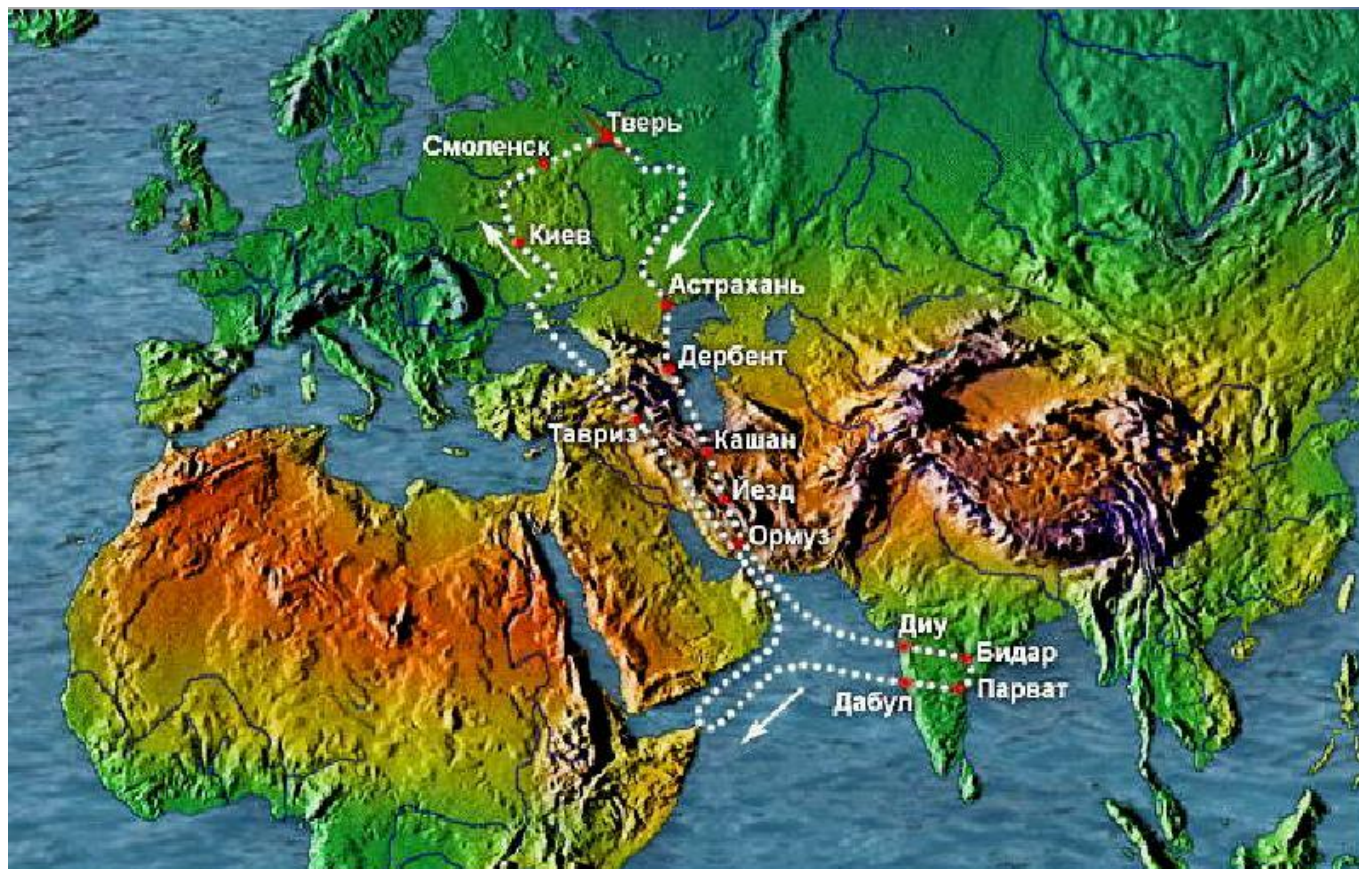
В 1483 г. Федор Курбский и Иван Салтык совершили первый поход на реку Обь.

Воеводы Семен Курбский и Петр Ушатый во время похода в Западную Сибирь открыли самую высокую часть Уральских гор.

Русские жители побережья Белого моря и Северного Ледовитого океана – поморы - открыли **остров Колгуев** и проливы, ведущие в **Карское море**. Они достигли **Новой Земли** и подошли к **Медвежьему острову** и **восточным берегам архипелага Шпицберген**.



В 1468-1474 гг. тверской купец **Афанасий Никитин** посетил **Персию, Аравию, Индию и Африку**. Это путешествие было описано им в книге **«Хождение за три моря»**.



Специфика русских географических открытий.

Работа с текстом учебника стр.11

1. В XVI в. В России товарно-денежные отношения были еще развиты не так, как в Европе. Если для Европы новые рынки ресурсов и сбыта были необходимостью, и это толкало к географическим открытиям, то для России новые территории не были экономически важны (на тот момент).

2. Не было завершено формирование единого Российского государства.

3. Не хватало денег для организации дальних экспедиций.

3. У России отсутствовал выход к незамерзающим морям.

4. Не имея флота Россия не могла конкурировать с западноевропейскими странами за захват заморских территорий.

6. Лишь в XVII в., по мере развития товарно-денежных отношений, в России началось включение вновь открытых земель в экономику единой страны.

Первооткрывателями новых земель и неизведанных территорий становились **воеводы** и **дружинники**, посланные великим князем московским и государем всея Руси во главе военных отрядов. Их задачей был поиск новых территорий и включение их в состав государства.



3.Последствия Великих географических открытий.

Работа с текстом учебника стр.11-12.

Положительные последствия

Отрицательные последствия

Вопрос урока

Какое значение имели Великие географические открытия для истории России?



ПОДВЕДЕМ ИТОГИ

Для России Великие географические открытия имели большое значение:

1. Они привели к открытию и освоению новых земель на востоке.

2. Способствовали развитию товарно-денежных отношений.

3. Россия постепенно вовлекалась в общеевропейский рынок.



ДОМАШНЕЕ ЗАДАНИЕ

1. § 1 – читать, запоминать, учить термины
2. презентация – просмотреть слайды 1-14 (вспомнить материал начала учебного года по Всемирной истории), записать тему параграфа и содержимое слайдов 15-20, 23. ПИСЬМЕННО заполнить таблицу на слайде 21 (по страницам 11-12 учебника).