


3 Проанализируйте карты атласа и выявите географические различия в уровне развития транспорта в разных районах страны. Заполните таблицу.

■ С помощью карты в учебнике дополните таблицу названиями аэропортов международного и внутрироссийского значения, которые могут войти до 2020 г. в новую систему современных аэропортов согласно концепции создания аэродромной сети.

Таблица. Уровень развития транспорта в разных районах России

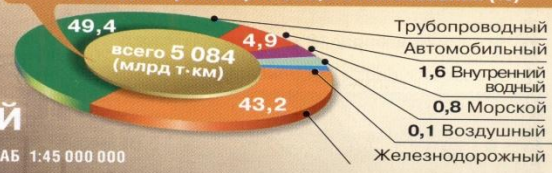
	Плотность дорог, км на 1000 км ²		Части районов, где значительная доля грузов перевозится речным транспортом	Аэропорты по концепции аэродромной сети 2020 г.
	железных	автомобильных с твёрдым покрытием		
Европейский Север				
Европейский Северо-Запад				
Центральная Россия				
Европейский Юг				
Поволжье				
Урал				
Западная Сибирь				
Восточная Сибирь				
Дальний Восток				

ПЛОТНОСТЬ ЖЕЛЕЗНЫХ ДОРОГ ОБЩЕГО ПОЛЬЗОВАНИЯ (км на 1000 км²)



ЖЕЛЕЗНЫЕ ДОРОГИ
 — основные
 - - строящиеся
 Морская железная паромная переправа

СТРУКТУРА ГРУЗООБОРОТА по видам транспорта общего пользования (%)




СТРУКТУРА ПАССАЖИРООБОРОТА по видам транспорта общего пользования (%)



АВТОМОБИЛЬНЫЙ ТРАНСПОРТ

МАСШТАБ 1:45 000 000

ПЛОТНОСТЬ АВТОМОБИЛЬНЫХ ДОРОГ С ТВЕРДЫМ ПОКРЫТИЕМ (км на 1000 км²)



АВТОМОБИЛЬНЫЕ ДОРОГИ ФЕДЕРАЛЬНОГО ЗНАЧЕНИЯ
 — магистральные
 — прочие
 — Автомобильные дороги на зарубежной территории