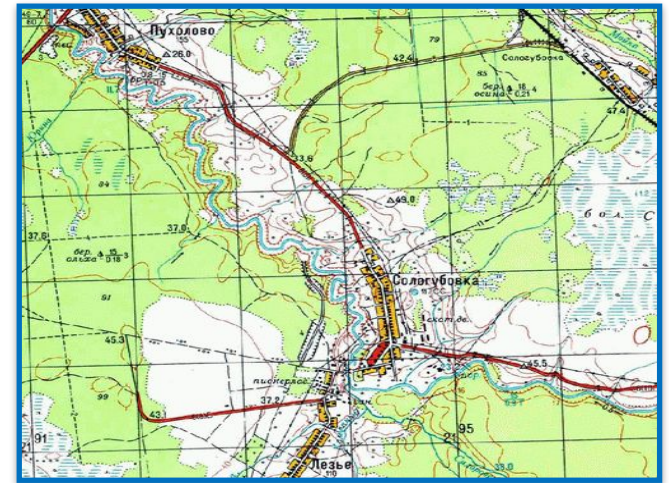
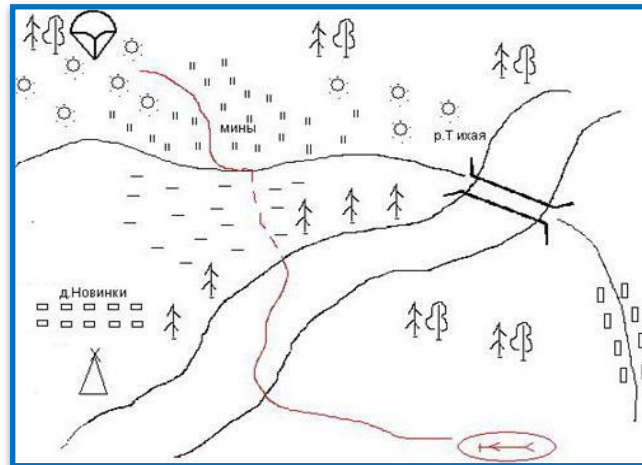




1



2



3

22.09.2012

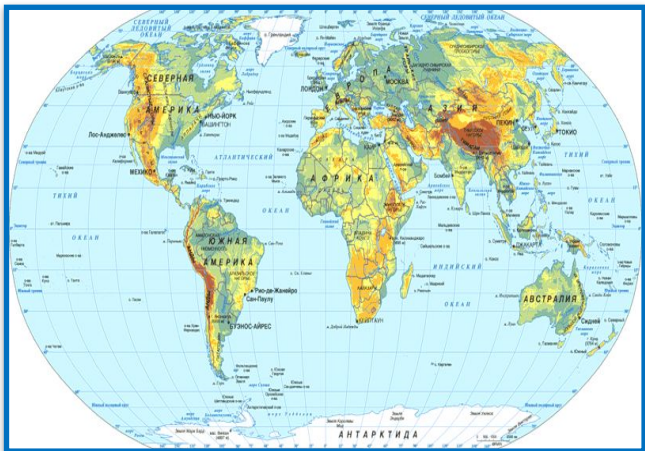
Построение плана местности

**План местности –
это...**

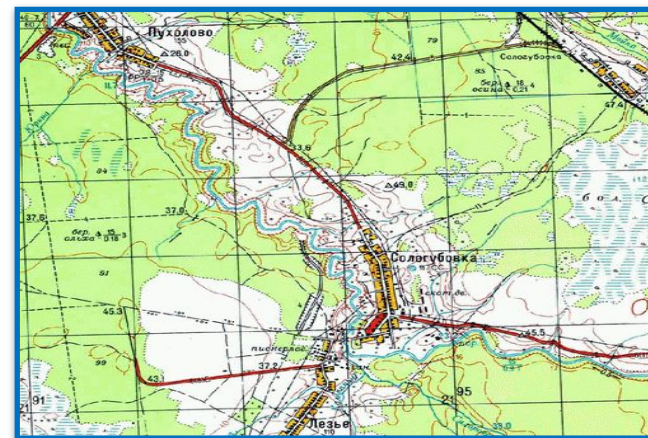
**...уменьшенное изображение
земной поверхности на
плоскости**

или

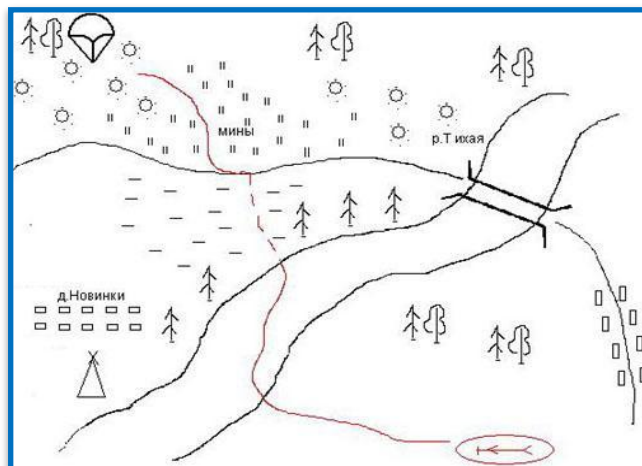
**...чертеж, который изображает
небольшую часть земной поверхности
сверху и в уменьшенном виде**




Физическая карта



Топографическая карта



План местности



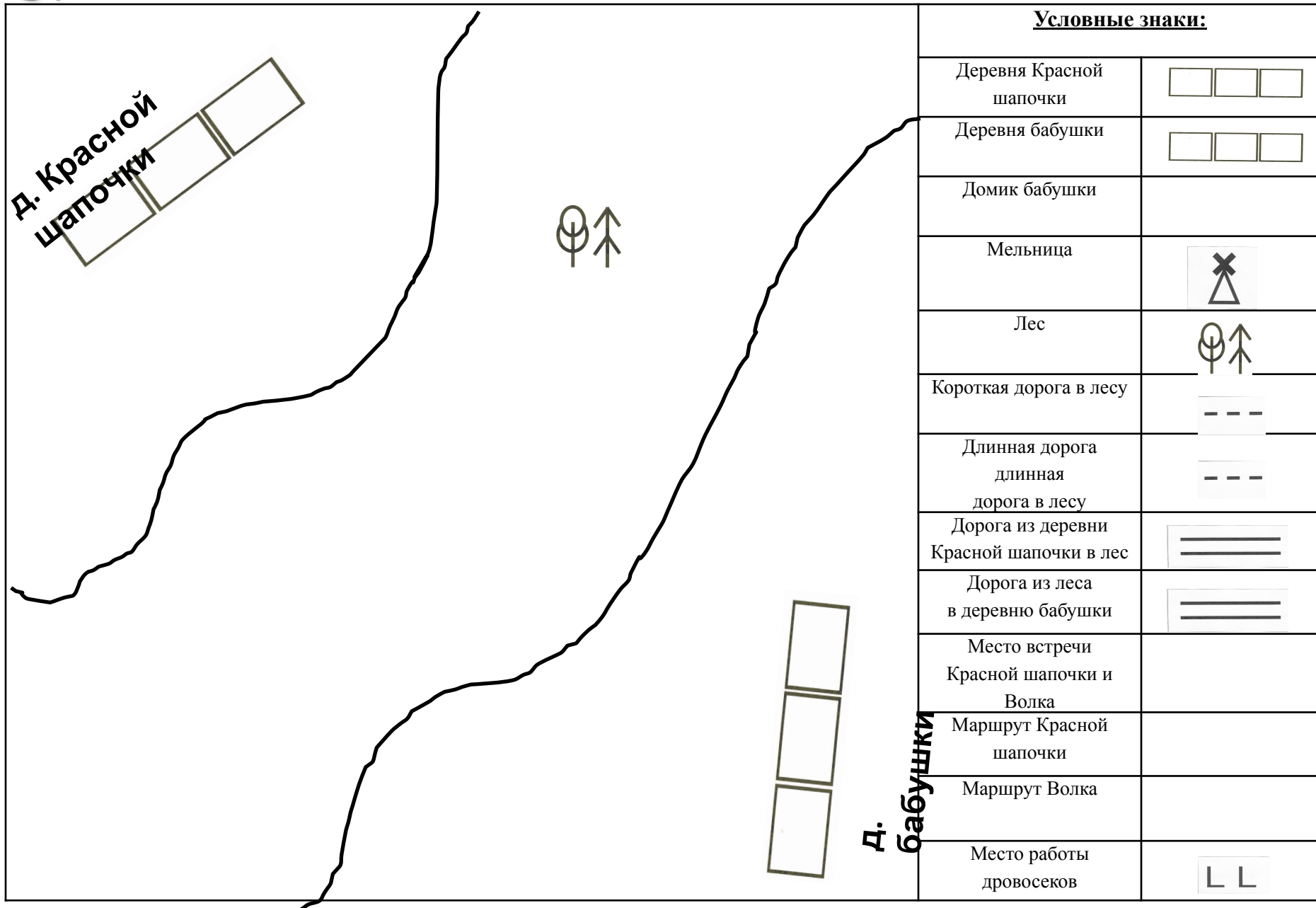
**Здравствуйт
е,
ребята!**

**Помогите мне ,
пожалуйста. Мама
послала меня к бабушке,
а я боюсь заблудиться по
дороге. Нарисуйте план
моего пути, кажется, он
называется планом
местности.**

- 1. План местности – это изображение сверху**
- 2. Все объекты изображаются условными знаками**
- 3. Условные знаки похожи на действительные объекты**
- 4. Все подписи делаются печатными буквами**



План местности по сказке «Красная шапочка»



Условия , которые нужно соблюдать при построении плана местности:

- 1 План местности – это изображение сверху
- 2 Все объекты изображаются условными знаками
- 3 Условные знаки похожи на действительные объекты
- 4 Все подписи делаются печатными буквами

