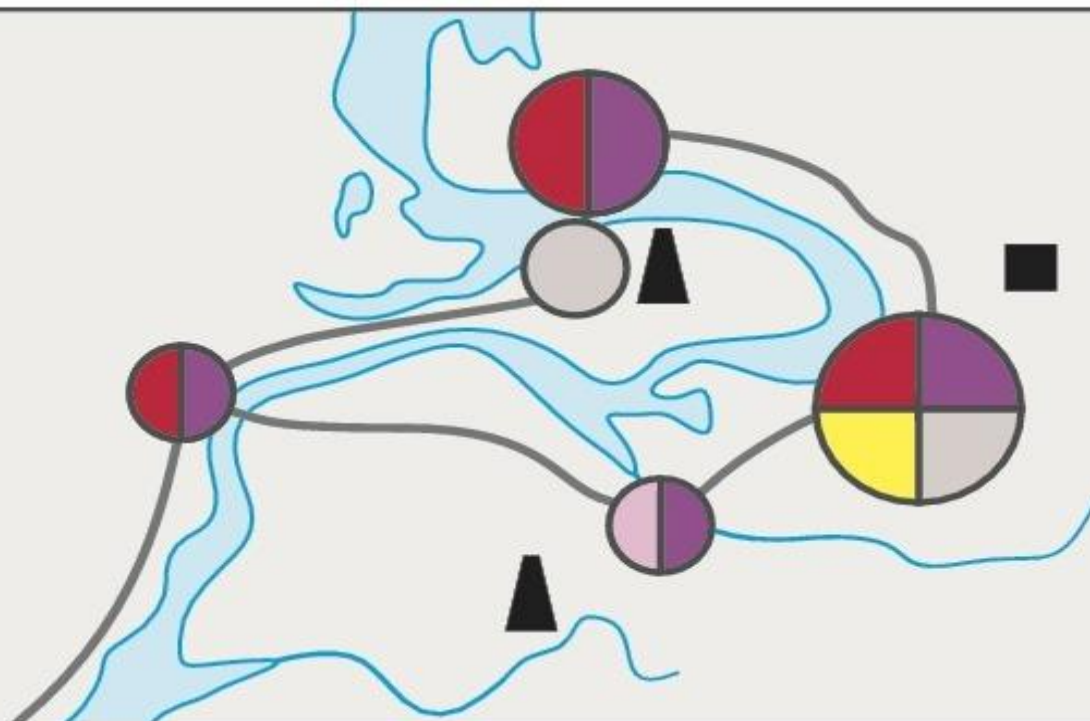







*Способы и методы
картографического
изображения*

Составитель
Лупова И. В.


СПОСОБ ЗНАЧКОВ



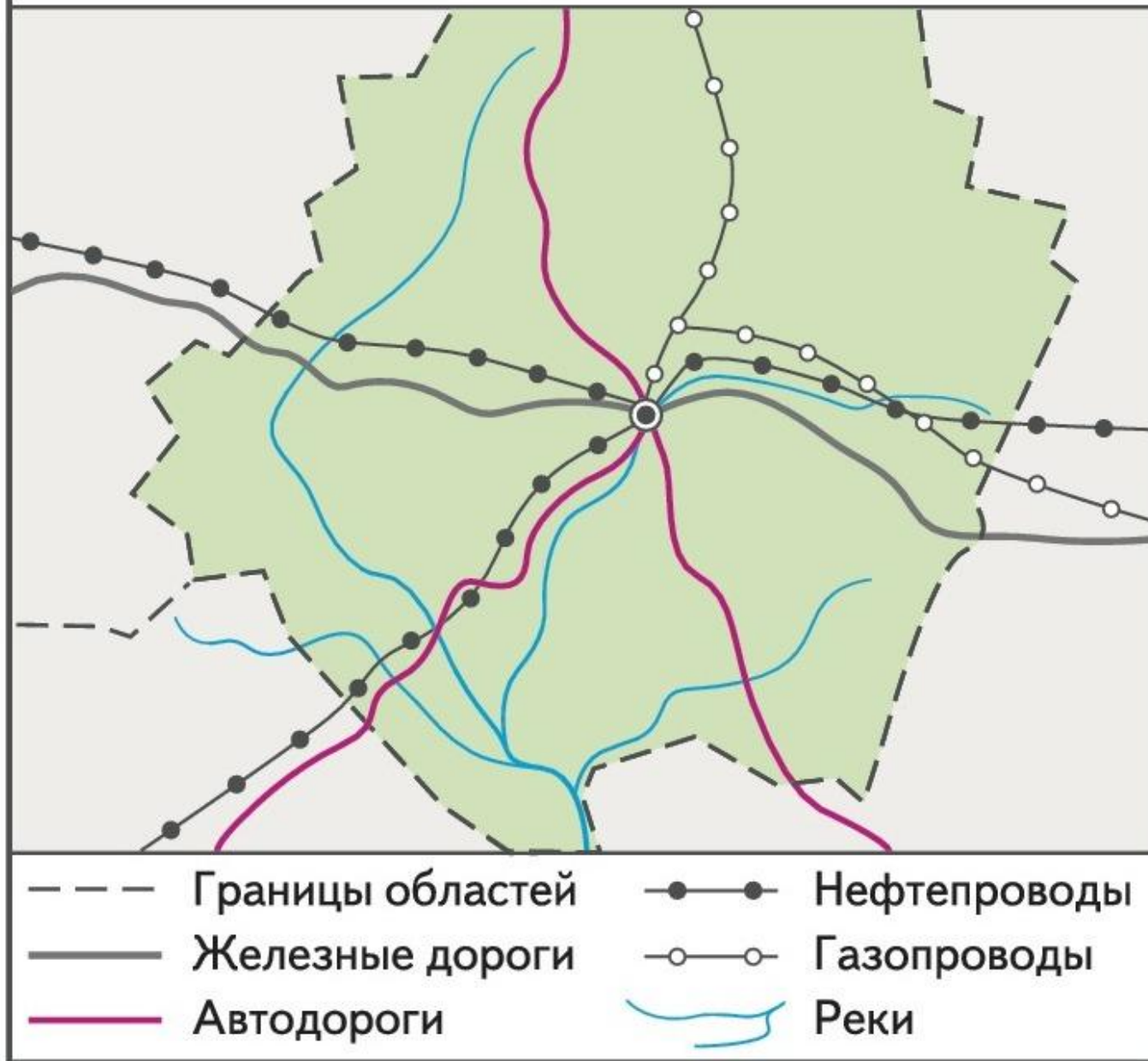
Обрабатывающая промышленность

-  машиностроение
-  химическая
-  нефтеперерабатывающая
-  производство строительных материалов
-  пищевая


Добыча

-  нефти
-  каменного угля

СПОСОБ ЛИНЕЙНЫХ ЗНАКОВ



СПОСОБ ИЗОЛИНИЙ



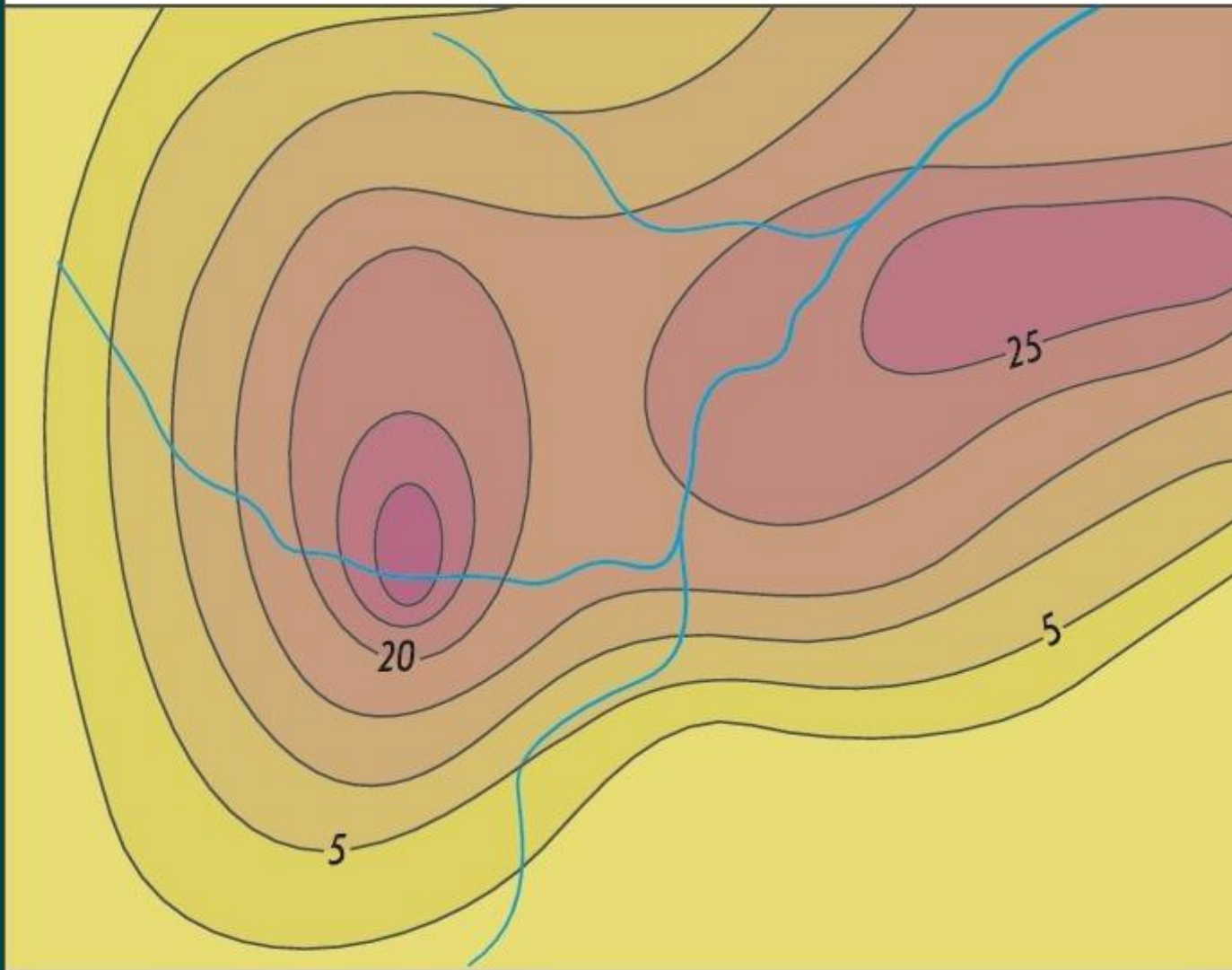
Шкала высот в метрах



Горизонтали
и их подписи



СПОСОБ ПСЕВДОИЗОЛИНИЙ




—20—

Изолинии плотности поголовья
крупного рогатого скота

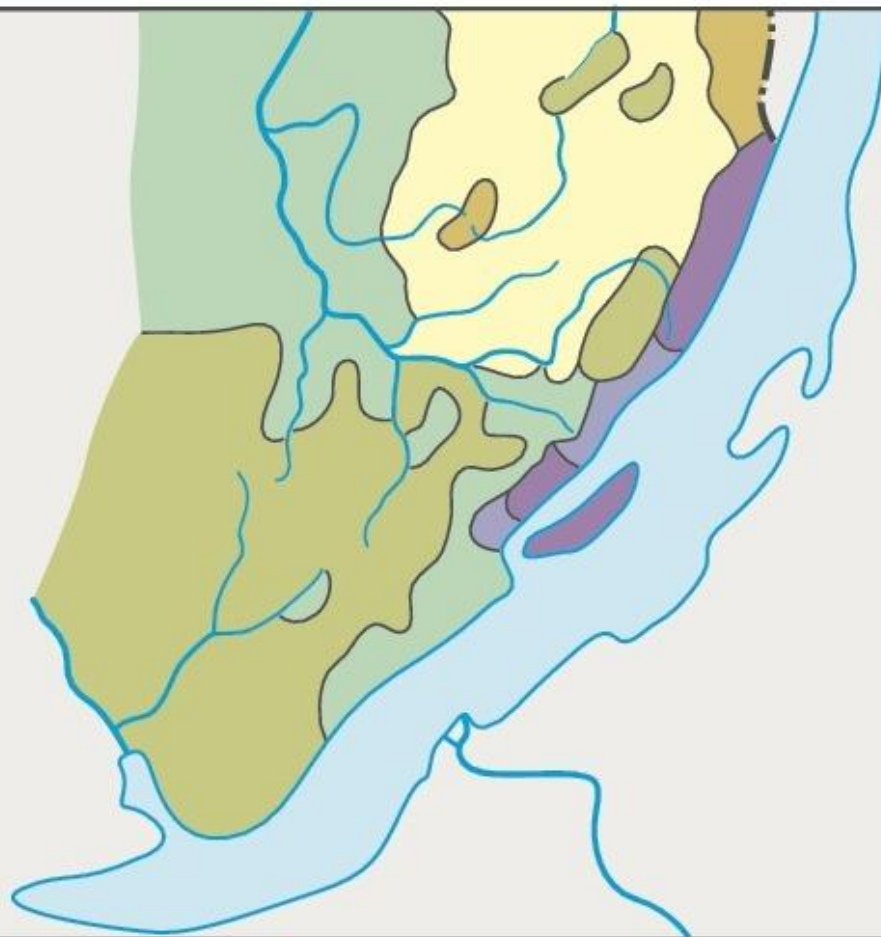
СПОСОБ КАЧЕСТВЕННОГО ФОНА




Почвы равнин

- | | | | |
|---|-------------------------|---|-----------------------|
|  | подзолистые |  | болотно-подзолистые |
|  | дерново-
подзолистые |  | подзолисто-бурозёмные |

СПОСОБ КОЛИЧЕСТВЕННОГО ФОНА



Глубина расчленения рельефа в метрах
превышение над руслами рек



менее 100



100—200



200—300

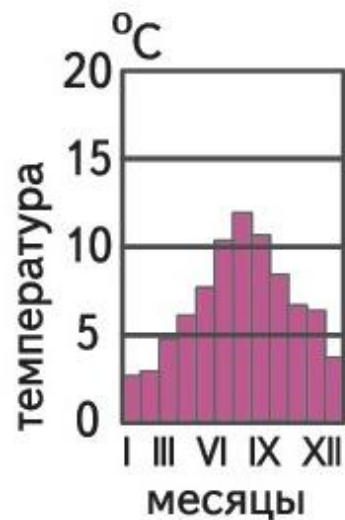


300—400



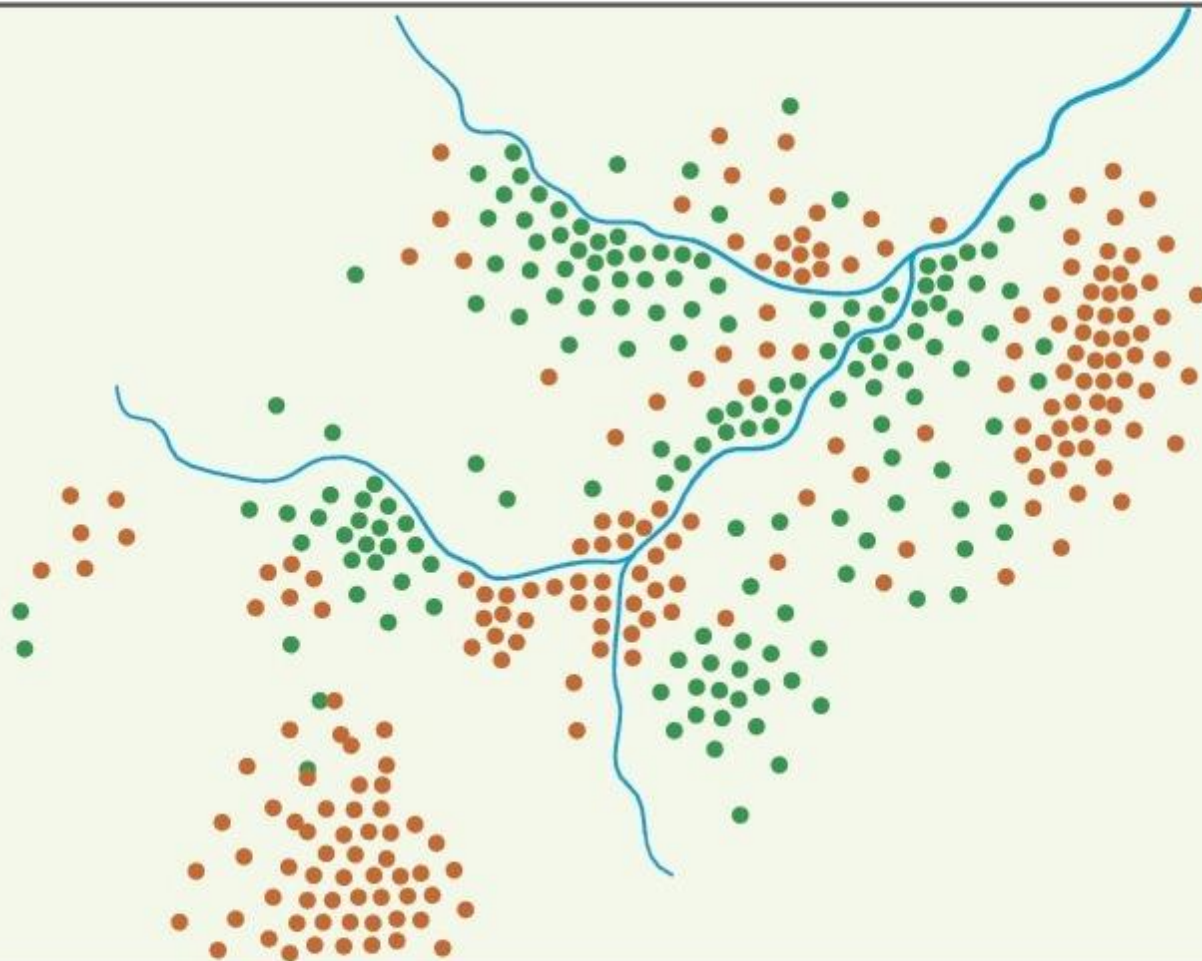
400 более

СПОСОБ ЛОКАЛИЗОВАННЫХ ДИАГРАММ

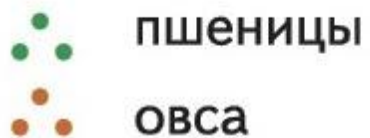


● Пункты, к которым относятся диаграммы

ТОЧЕЧНЫЙ СПОСОБ

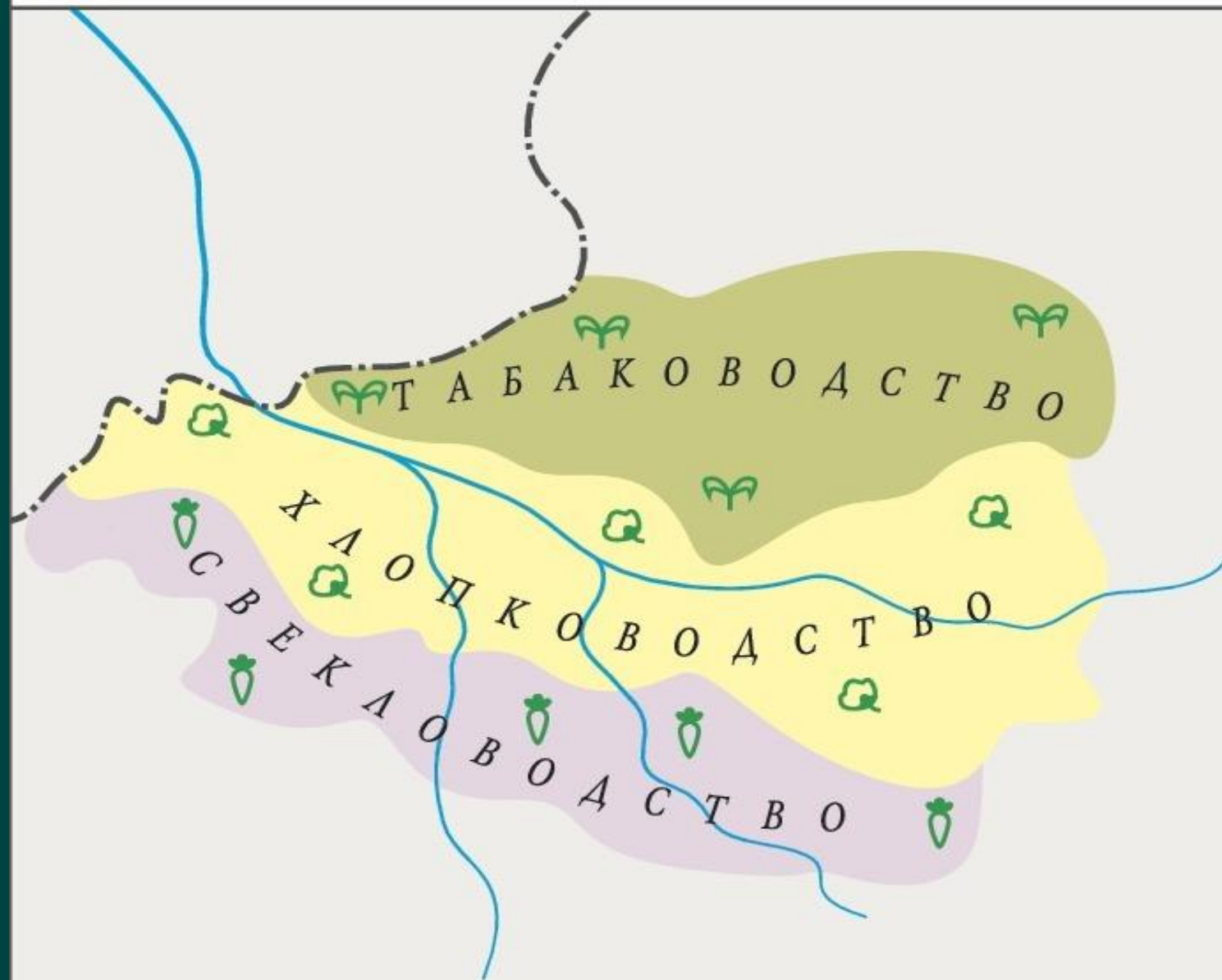


Посевные площади



1 точка соответствует 500 га

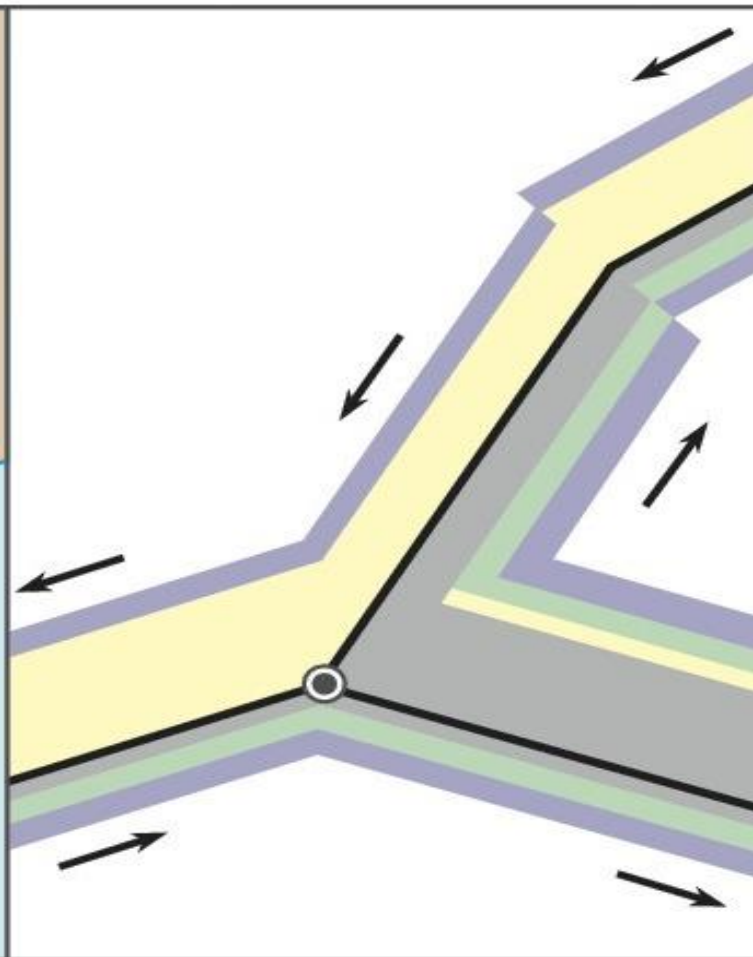
СПОСОБ АРЕАЛОВ



СПОСОБ ЗНАКОВ ДВИЖЕНИЯ

ВЕКТОРА

ПОЛОСЫ ДВИЖЕНИЯ

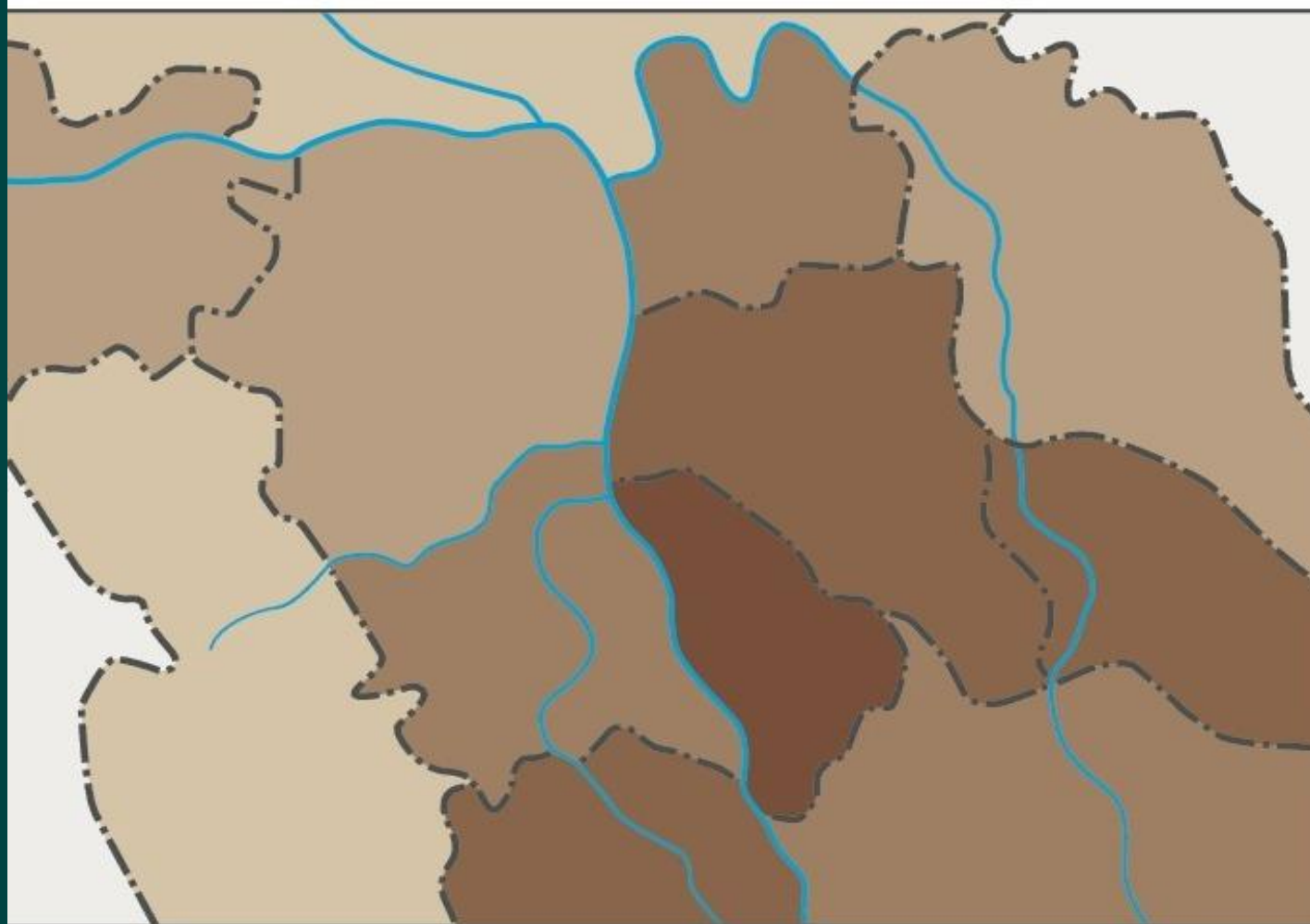


Поверхностные течения

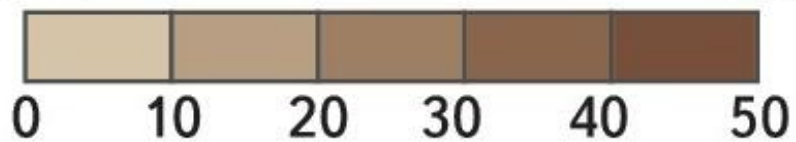
- тёплые
- холодные

- уголь
- лес
- стройматериалы
- прочие грузы

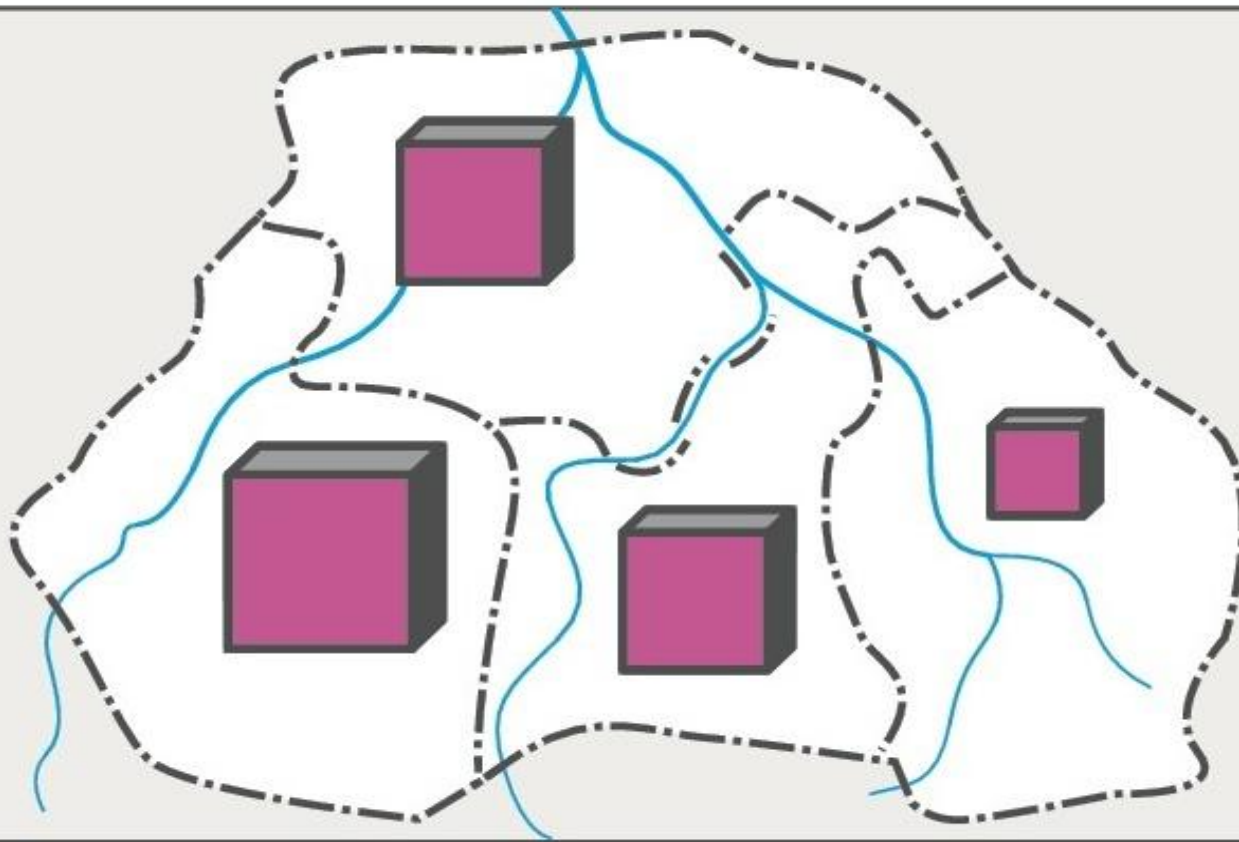
СПОСОБ КАРТОГРАММ



Процент пашни ко всей площади



СПОСОБ КАРТОДИАГРАММ



Объём государственных закупок
скота по районам в тыс. тонн

более 6
2—6
менее 2



Спасибо за внимание!