

Добро пожаловать



*в Долгоруковский
район*



Презентация Долгоруковского района



*Долгоруковский район
расположен
в юго-западной части
Липецкой области.
Площадь района –
1,013 тыс. кв. км.
Расположен в 40 км от
фед. трассы М-4 «Дон»
и 120 км от городов
Липецк и Воронеж.
Численность населения –
18 тыс. чел.,
в т.ч. трудоспособного
возраста 10 тыс. человек.*



Долгоруковский район

Климатические условия

- *Климат – умеренно-континентальный с тёплым летом (ср. t° - $+19,5^{\circ}$ $+20^{\circ}$) и умеренно холодной зимой (ср. t° - $-9,9^{\circ}$ – -11°)*
Преобладающие типы почв – выщелоченные, среднегумусные, среднесиловые чернозёмы, которые занимают около 90 % всей территории района.
Благоприятные климатические условия способствуют развитию сельскохозяйственного производства.





Долгоруковский район

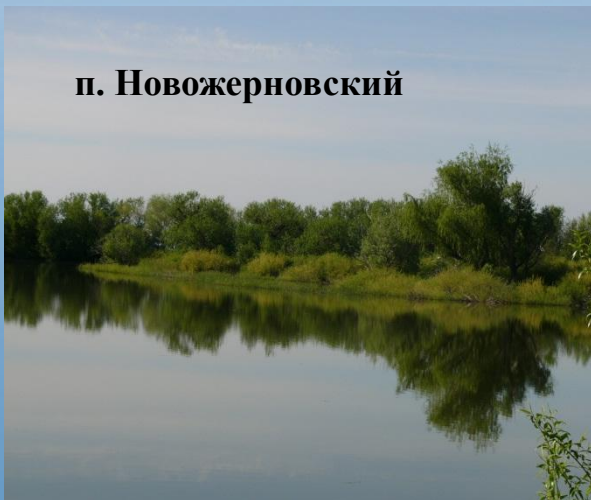
Водные ресурсы

Речная сеть относится, в основном, к бассейну реки Дон и включает 8 водотоков суммарной длиной 161 км. Наиболее крупные реки: Сосна и Олымь.


Кроме того, зарегистрировано 23 водных объекта общим объемом 13,5 млн. м³

Запасы подземных вод – 72,6 тыс. м³ в сутки. Отбор подземных вод – 3,2 тыс. м³ в сутки.

п. Новожерновский



р. Сосна



р. Олымь





Долгоруковский район

Лесной фонд

Общая площадь лесного фонда – 2855 га, в т.ч. государственного назначения – 2051 га. Лесистость района составляет 2,7%. Леса преимущественно смешанные. Основные крупные леса в Стегаловском, Большебоевком, Верхне-Ломовецком, Долгушинском сельских поселениях





Долгоруковский район

Транспортная инфраструктура

На территории района проходит ветка Юго-Восточной железной дороги, связывающая Москву с промышленными центрами России и Украины.

Районный центр расположен в 40 км. от федеральной трассы М-4 «Дон» и 120 км. от аэропортов Липецка и Воронежа. Долгоруковцы имеют хорошо разветвленную сеть автомобильных дорог.






Долгоруковский район

Памятные места

Близ села Вязовое, в деревне Павловка, находилось родовое имение братьев Жемчужниковых, создателей знаменитого литературного персонажа Козьмы Пруткова. Тут ещё цел старый барский сад, с вековыми дубами и земляничными лугами. В зарослях можно разглядеть фундаменты с дырами-лазами, уходящими в барские подвалы.






Долгоруковский район

Памятные места

*село Слепуха – родина известного художника, члена-корреспондента
академии художеств СССР
Ивана Владимировича Космина,
многие работы которого находятся в третьяковской галерее и Русском
музее.*






Долгоруковский район

Памятные места

*В деревне Царевка – находилось родное имение
Сергея Никифоровича Василенко, знаменитого композитора, дирижера,
педагога, профессора инструментовки и композиции (1907), доктор
искусствоведения (1943).*





Долгоруковский район

Памятные места

В годы ВОВ (боевые действия на территории района проходили с 30 ноября по 10 декабря 1941 года) была оккупирована почти половина района. На фронтах сражения погибло около 5 тысяч долгоруковцев. Пятеро из них стали Героями Советского Союза. Как напоминание об этом на территории района возвышаются многочисленные памятники.






Долгоруковский район

Духовная сфера



*На территории Долгоруковского
района
находится 14 церквей и храмов, 2
святых источника,
которые посещают многочисленные
паломники*





Долгоруковский район

Социальная сфера

В районе действует 8 общеобразовательных учреждений с 5 филиалами, в том числе 1 многопрофильный лицей, 9 детских дошкольных учреждений и 2 учреждения дополнительного образования, 1 районная больница и 26 ФАПов, 14 домов культуры, школа искусств и районная библиотека.





Долгоруковский район

Сельское хозяйство

В районе действует 3 крупных сельскохозяйственных предприятия: ООО АФ ТРИО, ООО Долгоруково-Агро и ЗАО Верный Путь. Кроме того, 14 малых предприятий, 6 КФХ, 17 сельскохозяйственных кооперативов, около 90 индивидуальных предпринимателей – глав КФХ.



