

ЛЕКЦИЯ 6. Географическая классификация народов мира. Этнос как пространственный феномен.

Географическая классификация народов мира. Пространственные аспекты этногенеза. Понятие этнической территории. Комплексные ландшафты и культурный полиморфизм. Специфика традиционной модели мира. Типы освоения ландшафтов – производящее и присваивающее хозяйство. Экстремальная экология и специализированные культуры. Особенности расселения и типы территориальных взаимоотношений этносов в связи с географическими, политическим и социокультурными и экономическими факторами. Миграции в истории этносов. Этноконтактные зоны и зоны фронта. Территориальные аспекты этнических конфликтов. Современная этнополитическая карта мира.

Этнос, в трактовке Ю.В. Бромлея, - исторически сложившаяся на определенной территории совокупность людей, обладающих общими, относительно стабильными особенностями культуры, включая язык и психику, также осознанием своего единства и отличия от всех других подобных образований (самосознанием), зафиксированном в самоназвании (этнониме).

Географическая классификация народов мира является базовой.

- Народы Австралии и Океании (подобласти: Австралия и Тасмания, Новая Зеландия, Полинезия, Меланезия, Микронезия);
- Народы Азии (подобласти: Западная Азия, Южная Азия, Юго-Восточная Азия, Центральная Азия, Закавказье, Азиатская часть России);
- Народы Америки (подобласти: Северная Америка, Центральная Америка, Южная Америка);
- Народы Африки (подобласти: Северная Африка, Западная Тропическая Африка, Восточная Африка, Южная Африка, Центральная Африка);
- Народы Европы (подобласти: Восточная Европа, Западная и Центральная Европа, Южная Европа, Северная Европа, Европейская часть России).

Географическая классификация этносов:



Народы России

Европейская часть России:
русские, карелы, марийцы,
мордва, удмурты, коми, татары,
чуваши, башкиры, калмыки и
другие.

Северный Кавказ: кабардинцы,
черкесы, карачаевцы, балкарцы,
осетины, ингуши, чеченцы,
аварцы, русские и другие.

Сибирь и Дальний Восток: ханты,
манси, алтайцы, тувинцы,
буряты, якуты, эвенки, нанайцы,
русские и другие.

Крайний Север: ненцы, чукчи,
русские и другие.



При историко-этнографическом районировании учитывается не только факт географического соседства народов, но и сложившаяся система связей. Выделяются историко-этнографические, или традиционно-культурные области, в пределах которых в процессе длительного исторического развития сложилась определенная культурная общность **Средиземноморье** — объединяет территории Европы, Азии и Африки, а также многочисленные острова и архипелаги: Сицилию, Сардинию, Кипр, Крит, Балеарские острова и тд. Его площадь составляет выше 5 млн км².

Это - колыбель мореплавания, зона активной торговли и культурного обмена с древности.

Средиземноморский регион населяют индоевропейские, семито-хамитские, тюркские и другие народы. Этнографически и лингвистически

Средиземноморье делится на несколько крупных зон: северо-западную (романские народы и языки), юго-восточную (семито-хамитские языки), и северо-восточную (греческая, тюркская, славянская и албанская группы).


Левант (от ср.-франц. Soleil levant «восход солнца») — общее название стран восточной части Средиземноморья (Сирия, Ливан, Израиль, Иордания, Египет, Турция и др.), в более узком смысле — Сирии, Израиля и Ливана.

Самая большая этническая группа Леванта — арабы. Здесь живут ассирийцы, греки и др. народы. В 1948 г. в границах Леванта возникло гос-во Израиль, ставшее местом стяжения евреев сего мира. Левантийские мусульмане, христиане и кипрские марониты-христиане говорят на левантийско-арабском языке, также известным как средиземноморский язык; языком Израиля стал иврит.



Проблема связи народа и территории обсуждалась с эпохи

античности



Геродот Галикарнасский (приблизительно между 484 и 425 гг. до н. Э) — древнегреческий писатель - автор 9 книг «Истории» - рассказывающих об обычаях многих народов Средиземноморья и Азии. Геродот разделил мир на эллинов и варваров и обозначил принцип географического детерминизма.



Шарль Луи Монтескье (1689-1755) – франц. просветитель, правовед, философ
«О духе законов» 1748 г. Обоснование доминирующей роли климата и природной среды в человеческой истории




Фридрих Ратцель (1844- 1904)

Многотомные труды Ф. Ратцеля «Антропогеография» 1882 г., «Народоведение» 1885 г., «Земля и жизнь» 1891 г. воссоздавали общую картину расселения человечества и развития культуры в связи с географическими условиями.



Лев Ильич Мечников (1838 - 1888 гг.) — швейцарский географ, революционер-анархист и публицист русского происхождения. На основе сравнительной географии предпринял попытку объяснить исторические процессы формирования общества и особенности взаимодействий между народами; связывал особенности развитых цивилизаций прошлого с астрономическим фактором (количества солнечного света)



Дмитрий Николаевич Анучин (1843-1923) — русский географ, этнограф, археолог, основоположник изучения географии, антропологии и этнографии в Московском университете. В 1902 г. ввёл в оборот термин «антропосфера». Автор трудов по страноведению и проч.



Эллен Черчилль Семпл (1863 —1932) — американский географ. Является автором работ по антропогеографии и энвайронментализму (учению об окружающей среде). Обосновала принцип природного детерминизма, согласно которому физическая среда в большей степени, нежели социальные условия, определяют культуру.

В 1922 г. В Дальневосточном университете С.М. Широкогоров прочитал курс лекций по теории этноса.

С. М. Широкогоров «Этнос. Исследование основных принципов изменения этнических и этнографических явлений» Шанхай, 1923.:

В определении С.М. Широкогорова: этнос – группа людей, говорящих на одном языке, признающих свое единое происхождение, обладающих комплексом обычаев, укладом жизни, хранимых и освященных традицией и отличающихся от других.

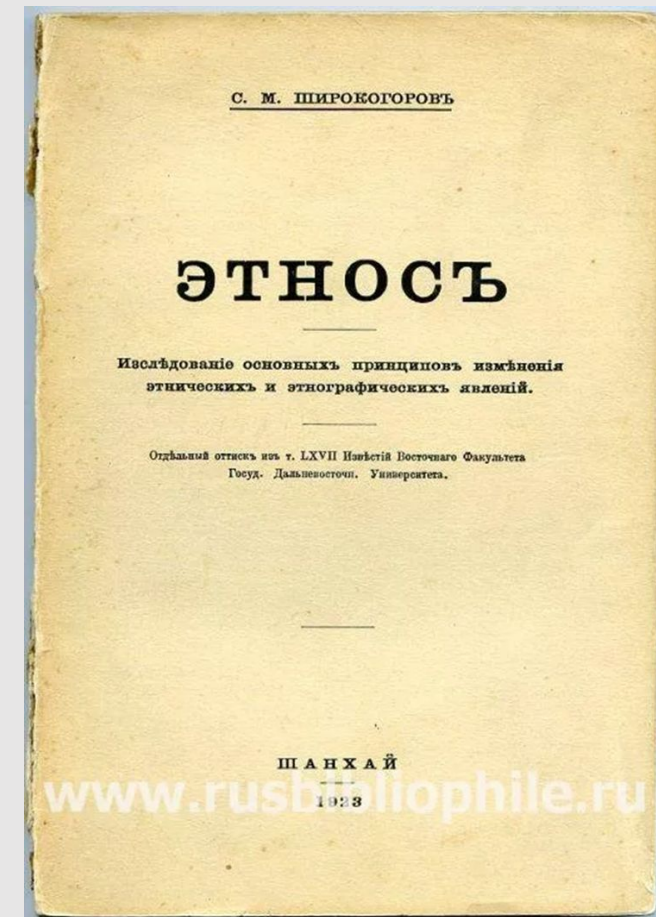
С.М. Широкогоров выделил три среды, с которыми взаимодействует этнос: первичная (географическая), вторичная (социальная и культурная) и этническая (соседние этносы).

Он указывал на осознание связи с целым у каждого члена этноса и на определенное тяготение, которое связывает индивидуума с территорией проживания.

Составными элементами идентичности человека является восприятие «своей» территории и «своего» общества.

Этнос – существует в динамическом процессе, в котором действуют силы центробежные и центростремительные, находящиеся под влиянием среды обитания, культуры и окружения.

Индекс «этнического равновесия» $w = q)/(TS)$ определяется соотношением численности этноса, занимаемой им территорией и степенью адаптации к среде (физической и культурной).



Каждый этнос складывается на определенной территории, что делает возможным рассматривать его как пространственный феномен.

В рамках теории этноса территория формирования этноса рассматривалась в качестве фактора, определяющего все его дальнейшее развитие.

Освоение территории происходит в процессе адаптации

Уникальность каждого народа является следствием двух факторов – географического окружения и способностей к использованию ресурсов, расположенных на занимаемой территории. Пограничные комплексные ландшафты определяют энергетический потенциал и возможности культурной инициативы формирующегося этноса.

В результате освоения территории по схеме присвоения или преобразования происходит трансформация среды обитания – формируются историко-культурные, антропогенные ландшафты.

Существуют ландшафты, приспособление к которым требует создания специализированной культуры. Эти территории характеризуются экстремальными экологическими условиями (приполярная зона, зона пустынь, высокогорные районы). Адаптация к ним требует настолько значительные усилия, что дальнейшая жизнедеятельность этноса направлена исключительно на поддержание равновесия со средой.

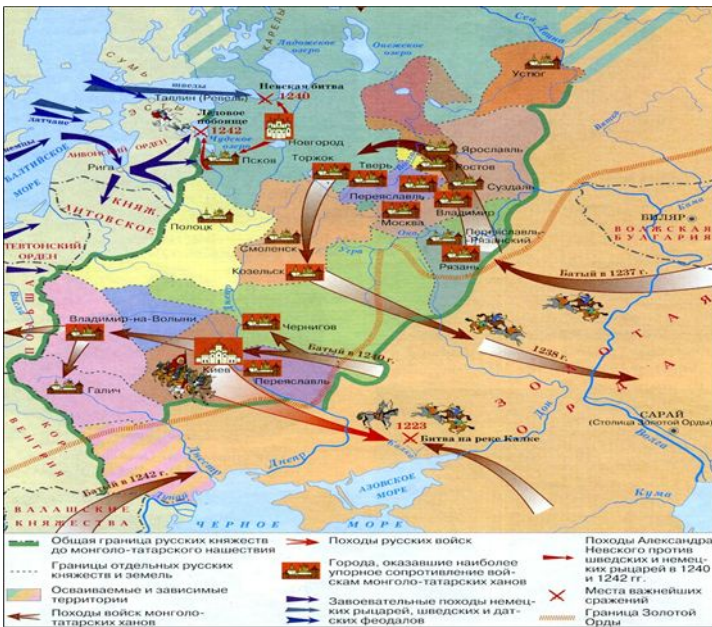
Высокая роль вмещающего ландшафта находит свое отражение в традиционной (изначально мифологической) модели мира.

Для сложения этноса необходима непрерывность территории (отсутствие географических преград или иноэтничных вкраплений).

Для сформировавшегося этноса важно наличие «этнотерриториального ядра», по отношению к которому идентифицируют себя все части этноса, рассеянные по миру.

Территория является условием самосохранения этноса

Этническое самосознание «прикрепляется» к земле, воспринимаемой как «родина» или «отчизна».



ЭТНИЧЕСКАЯ ТЕРРИТОРИЯ ИМЕЕТ ПОДВИЖНЫЙ ХАРАКТЕР

Древняя Русь IX-XII вв. Династия Рюриковичей.
 Разрозненные русские княжества 30-е гг. XII в. – 30-е гг. XIII в.
 Золотая Орда 1224 (1243 г.) - сер. XV в.
 Ордынское иго: 1223 г. (битва на Калеве) - 1480 г. (стояние на Угре)
 Московское княжество превратилось в общерусское в XV в.
 С 1485 г. московский князь (Иван III) - стал именоваться «государем всея Руси».
 Московское царство в конце XVI в. стало именоваться Россией.
 1533 г.- 1584 г. правление Ивана Грозного.
 1547 г. – Иван Грозный венчан на царство – утвержден титул царь Руси
 В 1721 г. Петр I принял титула императора.
 В 1721 г. в России было 336 городов, в которых проживало 170 тыс. жителей (из 15 млн. населения страны)

К нач. XX в. территория Российской империи составила 22, 4 млн. км кв. По переписи 1897 г. нас. составляло 128, 2 млн. чел.; русские составляли 44,3 % населения.
 В составе России находились Царство Польское и Великое княжество Финляндское.
 Территория страны делилась на 81 губернию и 20 обл. Бухарское и Хивинское ханства были официальными вассалами России.
 В 1914 г. под протекторат Росси был принят Урянхайский край (Тува).

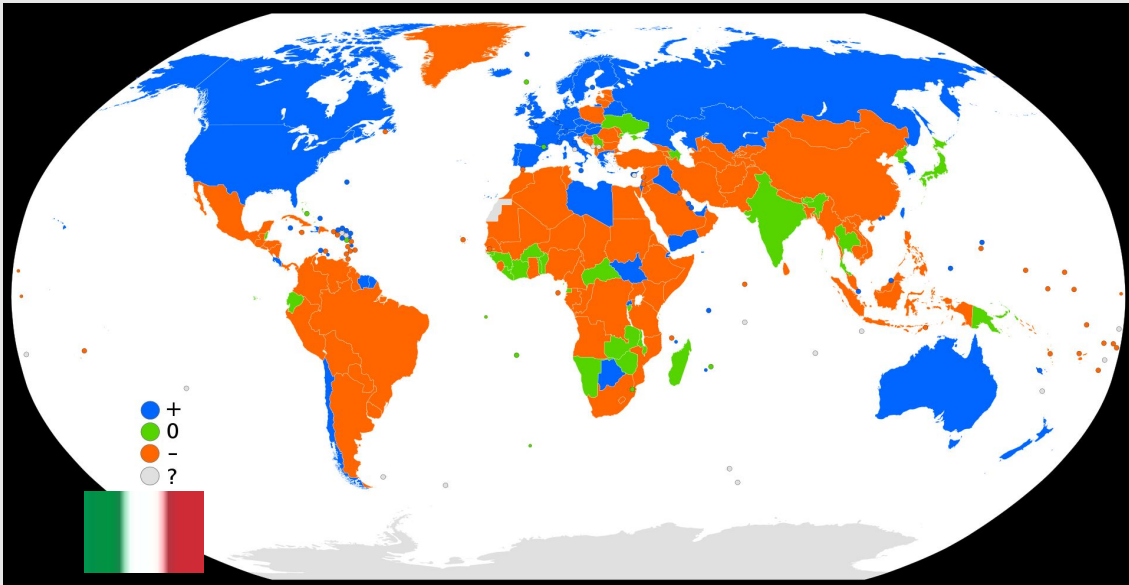


Типы расселения СНП

- *Дисперсное (рассеянное) расселение* единичными дворами, удаленными друг от друга на определенное расстояние, не получило в России большого распространения.
- *Равномерное расселение.* характерно для районов с благоприятными природными условиями: населенные пункты расположены вдоль рек или на водоразделах, где реже заморозки в вегетационный период и повышенное плодородие почв.
- *Сосредоточенное расселение* характеризуется своим линейным, а не площадочным, как два предыдущих типа, рисунком расселения.



Анклав (фр. enclave от лат. inclavatus «заключенный, запертый») — часть территории этноса/государства, полностью окружённая территорией другого народа/ государства. Анклавное расселение (иногда достаточно многочисленными группами) – расселение группами отстоящими друг от друга на значительном расстоянии и окруженными иноэтническим и иноязычным населением.



Сальдо миграции в 2008

Миграция населения (лат. migratio — переселение) — переселение людей из одного региона (государства) в другой, в ряде случаев большими группами и на большие расстояния; часто связано с пересечением как внешних, так и внутренних границ административно-территориальных образований с целью перемены постоянного места жительства или временного пребывания на территории (для осуществления учёбы или трудовой деятельности) независимо от того, под преобладающим воздействием каких факторов оно происходит — притягивающих или выталкивающих

Различные типы миграции включают:

внешнюю и внутреннюю
сезонную миграцию туристов и сельскохозяйственных рабочих;
миграцию из сельской местности в города, происходящую в развивающихся странах в процессе индустриализации (урбанизация);
миграцию из городов в сельскую местность, более распространённую в развитых странах (рурализация);
кочевничество и паломничество
временную и долгосрочную
маятниковую
приграничную или транзитную
нелегальную

Классификация по формам:

общественно организованное
неорганизованное

Классификация по причинам:


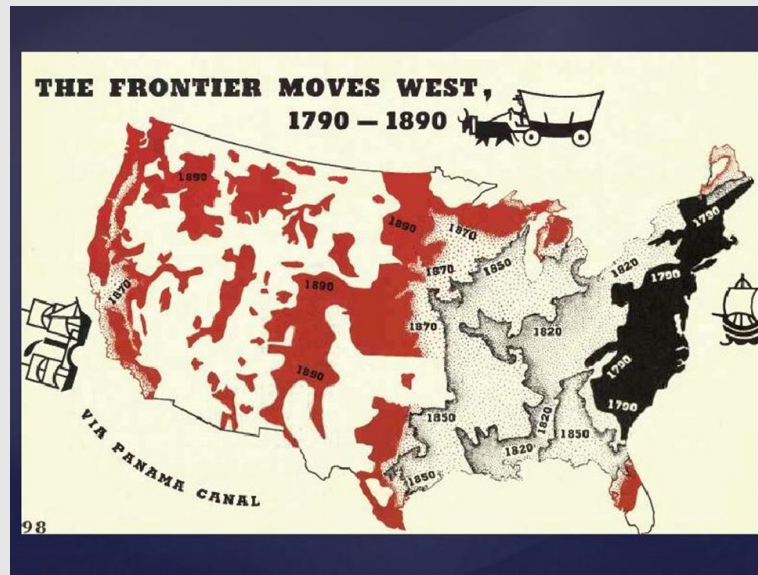
экономическая
социальная
культурная
политическая
военная

Классификация по стадиям:

принятие решений
территориальное перемещение
адаптация



Фронтир (англ. frontier - «граница, рубеж, пограничье») в истории США — зона освоения Дикого Запада, расположенная на территории современных штатов Северная Дакота, Южная Дакота, Монтана, Вайоминг, Колорадо, Канзас, Небраска, Оклахома и Техас, которая постепенно расширялась и перемещалась на запад вплоть до Тихоокеанского побережья



R. A. Billington. The Far Western Frontier 1830 - 1860. N. Y. 1956.
R. A. Billington. The American Frontier. Washington. 1965.

Фредерик Джексон Тёрнер (1861—1932 гг.) — американский историк, как создатель «теории границы» - фронта

В этнологии под франтиром понимают подвижную границу этнокультурного взаимодействия

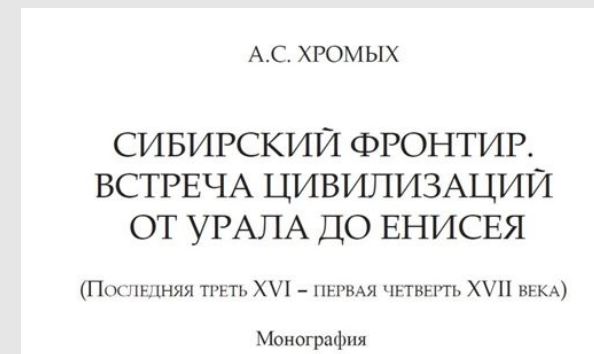
Американский и сибирский фронтир. - Томск : Изд-во Том. ун-та, 1997.

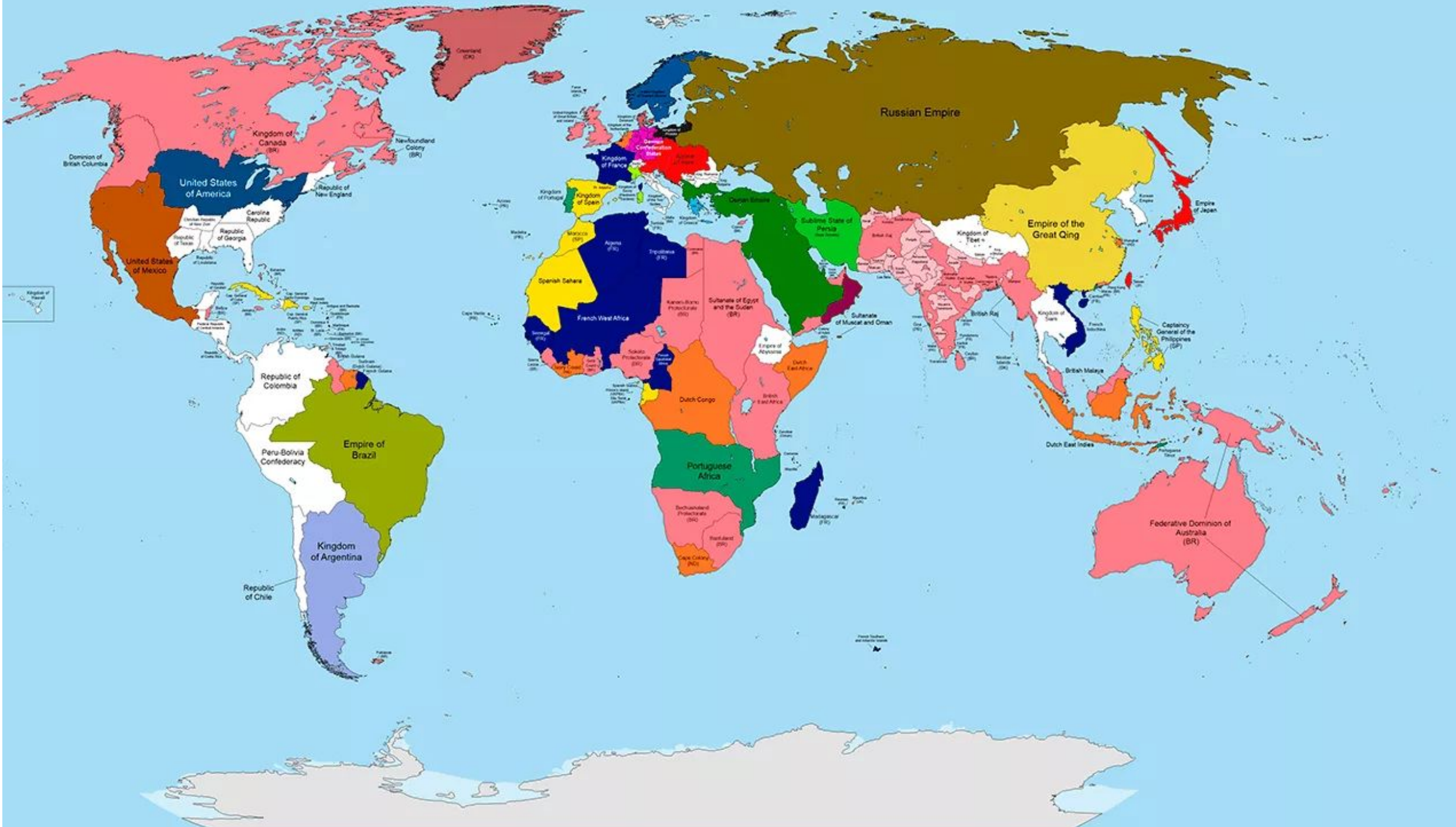
Резун Д. Я., Шиловский М. В.

Сибирь, конец XVI - начало XX века: фронтир в контексте этносоциальных и этнокультурных процессов. Новосибирск, 2005.

Романова А.П., Якушенко С.Н., Хлыщева Е.В., Васильев Д.В., Якушenkova О.С., Якушenkova Ол.С., Кусмидинова М.Х., Топчиев М.С.

Нижневолжский фронтир: культурная память и культурное наследие (Учебное пособие). Астрахань 2014,





Административные границы и этническая целостность - острая проблема и важнейший фактор развития этнополитической ситуации в мире.

С началом нациестроительства в мире начинают разрабатываться принцип выделения этнических территорий и определения этнических границ.

Вторичное политическое пространство накладывается на первичное этническое пространство и когда они превращаются в конкурирующие формы организации локальных сообществ возникает повод к мобилизации этничности и являются основанием для конфликта. Существование политических границ между частями одного этноса приводит к появлению существенных различий и образованию групп ирреденты и диаспоры, тогда как проживание в одном государстве разных этносов ускоряет межэтнические контакты и стимулирует интеграционные процессы.

Этнотерриториальные конфликты: между этносами внутри одного государства (межэтнические) или между соседними государствами (межнациональные); между государством и этнической группой внутри него (этнический сепаратизм).

Конфликты подразделяются на сецессию (стремление этноса выйти из состава государства и образовать свое независимое), ирредентизм (отделение от одного государства и присоединение к другому), энзис (отделение от одного государства и присоединение к «материнскому», где проживает основная масса этого этноса)

Ирредентизм (от итал. *irredento* — «неискупленный», «неосвобожденный») — политика государства, партии или политического движения по объединению народа, нации, этноса в рамках единого государства. Выражается в этнической мобилизации, при которой поднимается вопрос о воссоединении территории, на которой проживает ирредента, с титульным государством, в котором их этнос составляет большинство.

Диаспора (греч. *διασπορά*, «рассеяние») — часть народа (этноса), проживающая вне страны своего происхождения, образующая сплоченные и устойчивые этнические группы в стране проживания, и имеющая социальные институты для поддержания и развития своей идентичности и общности, а также структуры для взаимодействия с принимающей страной и страной исхода.