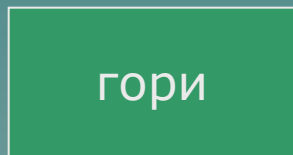








# Дежурный словарь

- ◆ Географические координаты
  - ◆ Увельский
  - ◆ Географическая долгота
  - ◆ 25 ноября
  - ◆ Абсолютная высота
  - ◆ Горизонтали
  - ◆ Меридиан
  - ◆ Нивелир
  - ◆ Относительная высота
  - ◆ Магеллан
  - ◆ Географическая широта
- 

ль



# Изображение высот и глубин на физических картах

- ◆ Отметка высот
  - ◆ Определите высоту:
    - ◆ г. Джомолунгма –
    - ◆ г. Аконкагуа
    - ◆ г. Ключевская сопка –
  - ◆ в океане:
    - ◆ Марианская впадина
    - ◆ Самая глубокая точка в Чёрном море
  - ◆ Точная высота
- ◆ Шкала высот и глубин
  - ◆ Послойное окрашивание
    - ◆ Приблизительная высота



# физминутка



# Определите среднюю высоту:

- ◆ Амазонская низменность
- ◆ Нагорье Тибет
- ◆ Глубину Балтийского моря



# Домашнее задание &14, ПРИДУМАТЬ КАРТОЧКУ С ЗАДАНИЯМИ НА ОПРЕДЕЛЕНИЕ ВЫСОТ И ГЛУБИН



# ЗАКРЕПЛЕНИЕ

- ◆ ОПРЕДЕЛИТЕ ВЫСОТУ г. Челябинск
- ◆ Какое море глубже Чёрное или Балтийское
- ◆ Наибольшая глубина Каспийского моря

