

# Средневековый








Гравюре Уильяма  
Хогарта





























*Флоренция. Панорама города со старинной гравюры*





**Замок в  
Тракае**



**Ротвейн. Средневековый  
немецкий город, расположенный  
на реке Некар**





**Пьяцца-дель-Кампо (Piazza del Campo) — центральная площадь итальянского города Сиены, одна из самых величественных средневековых площадей.**





**Рыночная площадь старинного города в Кракове была построена в XIII веке. Она является крупнейшей средневековой городской площадью в Европе и одной из главных туристических достопримечательностей в Польше. Площадь окружена историческими особняками, зданиями, дворцами и церквями. В центре площади возвышается Cloth Hall, перестроенный в 1555 году в стиле Ренессанс, увенчанный красивыми балюстрадами.**






Варшав





Варшав  
а





Варшав





Варшав  
а





Праг  
а





Праг  
а





Румыни  
я





**Средневековый бельгийский город Б  
рюгге**





**Бавария. Ротенбург-об-дер-Таубер, средневековый город вечного рождества**













© Klaus Delle



Нарисуйте улицу средневекового города.



© Страна Мастеров



# Конец

Сайт Елены Берюховой «Школа АБВ»  
<http://shkola-abv.ru>

