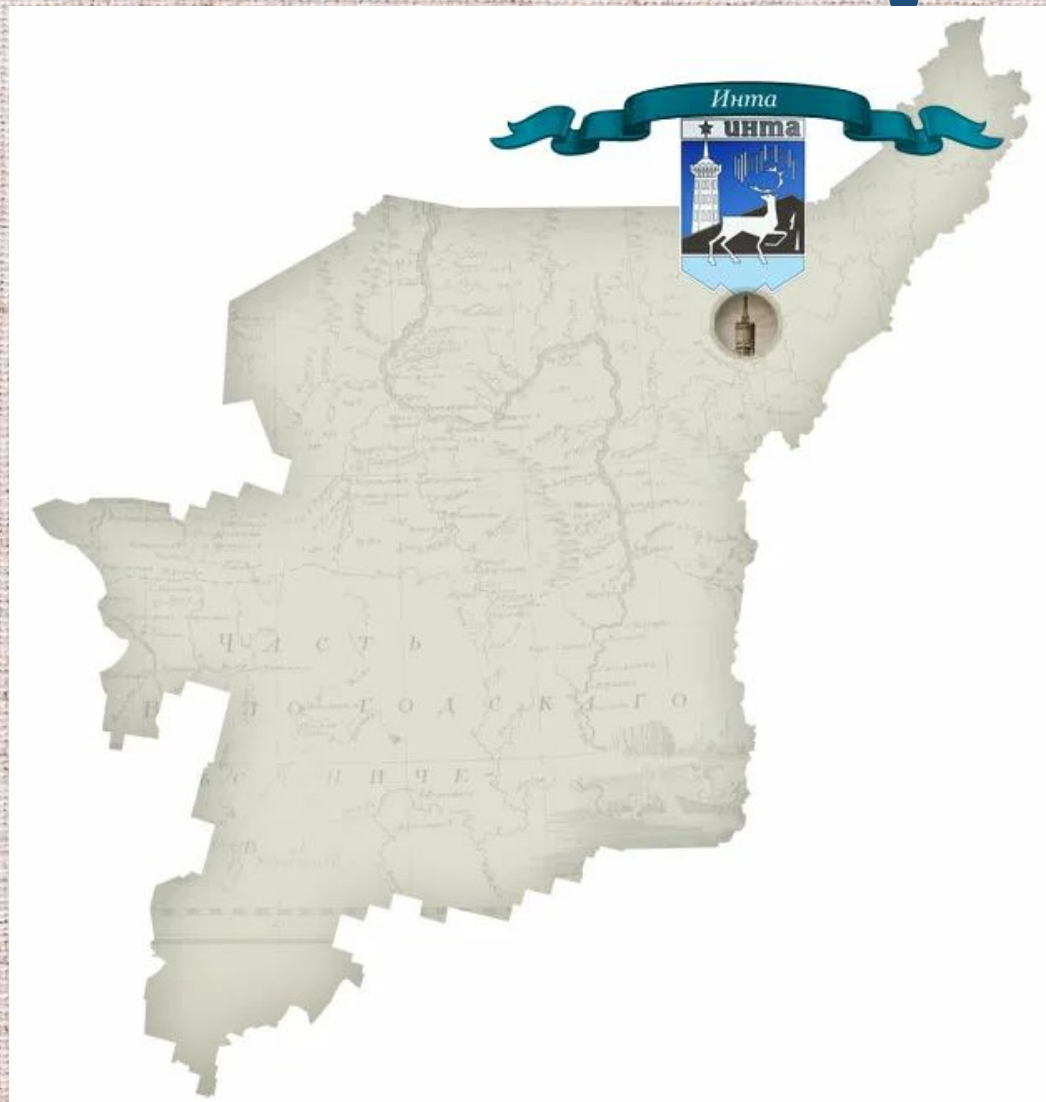


# Интинский район





# Гимн Интинского района

(слова А.Санина в редакции В.Тимина на коми языке,  
слова А.Санина на русском языке)

1. Эм Россия - паськыд эрдъяс,  
Кони кыпыд уджын яр,  
Оло Коми войкытш бердын  
Изшом перйысьяслон кар.

Сьылтас: Менам Инта! Гогор югыд бияс,  
Тан башня, посьяс, керкаяслон рад,  
Од кыподісны тэно кужысь кияс,  
Мед ошкана тан волі олан лад.

2. Дона карным ас да мича,  
Мыйта бурыс тані эм!  
Сьолом шорын тэно видзам,  
Сиам кузь да шуда нэм!

1. Есть в России - на просторах  
Коми северной земли -  
Небольшой шахтерский город,  
Где судьбу мы обрели.


Припев: Инта моя! Чудесных рук творенье:  
Дома и арки, башня и мосты -  
Так пусть, в веках сменяясь, поколения  
Гордятся тем, что родом из Инты.

2. Ты надеждой, светлой верой,  
Город-труженик, живи!  
Добрых сил в тебе без меры  
И таланта, и любви.

3. Нашу дружбу, северяне,  
Мы сквозь годы пронесли.  
Навсегда сплелись корнями,  
В этот край душой росли.



# Символ



Символ имеет форму прямоугольника, вытянутого по вертикали, с заостренной нижней частью в форме зубцов, наклоненных к оси прямоугольника.

В верхней части прямоугольника надпись "Инта".

В правом нижнем углу часть угольного террикона - символ угледобывающей промышленности, основной отрасли промышленности города.

Слева размещена стилизованная водонапорная башня (существующее и действующее сооружение, отнесенное к памятникам культурно-исторического наследия местного значения) - символ строительства, архитектуры и истории города.

В изображении башни использован Коми орнамент. На фоне башни и террикона изображены олень и северное сияние, символизирующие местоположение северного города, а также одну из отраслей народного хозяйства города - оленеводство.

Цветовое решение символа предусматривает следующие цвета: надпись, контуры фигур и предметов - серебристо-серые, светлые.

Фон верхней части, где расположена надпись, изображение башни и оленя - серебристо-серый, темный.

Фон угольного террикона - темно-серый, почти черный.

Нижняя часть символа - светло-голубая, изображающая снег. Общий фон, на котором изображена башня и северное сияние - синий. Сдержанная, холодная цветовая гамма символа отражает суровые климатические условия, в которых находится город.



# Флаг



Центральными фигурами флага города Инты являются стилизованные контурное изображение северного оленя серебристого цвета с белой заливкой внутри, стоящего на зеленом поле, взятого с изображения символа города Инты, изображение угольного террикона черного цвета, изображение башни желтого цвета (золото).

Фигура оленя символизирует бескрайние просторы Крайнего Севера и традиционный для его коренных жителей основной источник жизни.

Угольный террикон символизирует принадлежность города к Печорскому угольному бассейну и отражает градообразующую отрасль Инты.

Башня является одним из основных элементов символа города и отнесена к памятникам культурно-исторического наследия местного значения.

Центральные фигуры заключены в традиционный декоративный коми орнамент, символизирующий солнце желтого цвета (золото), наложенный на стилизованное изображение снежинки серо-голубого цвета (серебро).

Желтый цвет (золото) символизирует богатство, справедливость, уважение, великодушие.

Белый цвет - символ совершенства, благородства, чистоты, веры, мира.

Синий цвет (индиго) символизирует красоту природы, безупречности, возвышенных устремлений, добродетели.

Зеленый цвет дополняет символику природы города, а также этот цвет символизирует жизнь, процветание, стабильность.

Серо-голубой цвет (серебро) - символ чистоты и невинности.

Черный цвет символизирует природные ископаемые, которые добываются в Интинском районе.



# Интересные факты



1) На границе Интинского района и Ханты-Мансийского автономного округа расположена наивысшая точка Урала и одна из семи самых высоких вершин России — гора Народная (1895 метров).

2) Из пяти типов лечебно-минеральных вод, известных в Республике Коми, в Интинском районе выявлено три: бромные, йод-бромные и сероводородные.

3) Инта — это один из самых зеленых приполярных городов Севера России. Только в 60-70-е годы на территории города было высажено более 300 тысяч деревьев и кустарников.

4) В 1964 году гостем интинского радио был известный всесоюзный диктор Юрий Левитан. Его голос был известен каждому жителю СССР. Именно Левитану, благодаря уникальному тембру голоса, было доверено объявить о взятии Берлина и Победе.



# Достопримечательности города Инта (Коми)



Водонапорная башня – исторический символ Инты. В 80-е гг. включена в эмблему г. Инты. Ее красота и своеобразие поражают всех. Круглое основание с высокими окнами-бойницами постепенно сужается и веером ввысь взлетают полуколонны, между которыми симметрично размещены овальные окна. Легкие кирпичные зубцы поясом охватывают верхнюю часть башни, которую венчает металлическое кружево шпиля с раскрытыми лепестками, напоминающими лотос. Из цветка вырастает и уходит в поднебесье алая звезда. И все это сотворено из обычного кирпича и металла.



# Памятный знак "Женщинам ГУЛАГа"



Памятный знак представляет собой монолитный бетонный постамент с возвышающимся посередине пилоном из отшлифованного кварцито-песчаника. На лицевой части пилона выбита надпись «Безвестным и бесчисленным женщинам — жертвам сталинского террора. Имена Ваши бессмертны». На возвышающейся прямоугольной стеле выбита надпись «Хорол Зинаида Осиповна. 1908-1954. Светлой памяти дорогой мамочке, бесчеловечно убитой ГУЛАГом». Находится на развилке дорог на станцию Верхняя Инта и на поселок Южный. Мемориальная композиция в память погибших в годы Великой Отечественной войны 1941 – 1945 годов – монумент Славы «Клятва». Более 560 интинцев воевали на фронтах Великой Отечественной войны, 162 из них не вернулись с полей сражений, пав смертью храбрых за нашу Родину. Они не вернулись, но память о них жива. Монумент славы «Клятва» — скульптурная группа (скульптор Ф.Н. Бондарь, архитектор – А. Клейн) можно увидеть на Комсомольской площади.



# Интересные люди



## **Евгений Урбанский** **(27.02.1932 – 5.12.1965)**

Известный артист, необычайно популярный в конце 50-х - начале 60-х годов, родился в Инте. Жизнь в суровых, северных условиях закалила характер юного Урбанского. Семье приходилось жить в землянке, в ужасных условиях. После школы он уехал из Коми покорять Москву – сначала поступает в Горный институт, но как-то быстро меняет свое решение и поступает в школу-студию МХАТ. Еще будучи студентом сыграл свою первую роль в фильме «Коммунист» - и в одночасье стал кумиром миллионо. Если перечислить все награды, которых был удостоен бывший интинец – получится внушительный список. Но судьба решила по-другому. На съемках фильма «Директор» Евгений погиб...





## **Виктор Жлуктов**

**(26.01.1954 г.)**

Знаменитый хоккеист, заслуженный мастер спорта СССР Виктор Васильевич Жлуктов впервые в составе сборной страны принял участие в зимних Олимпийских играх 1976 года в Инсбруке. В том же году участвовал впервые в «Кубке Канады-76».

В Инте именем пятикратного чемпиона мира назван хоккейный корт спортивной школы «Интинская». Ежегодно в городе проводится открытый республиканский турнир по хоккею с шайбой за «Кубок имени В. Жлуктова».






## **Андрей Лопатов** **(12.03.1957 г.)**

Известный баскетболист, десятикратный чемпион СССР Андрей Вячеславович Лопатов, выступая за сборную страны на чемпионате мира 1978 года, выиграл «серебро»; в 1982 году он поднялся на высшую ступень пьедестала. А. В. Лопатов – бронзовый призёр Олимпиады-80, проходившей в Москве.





**Александр Краевский**  
**(7.10.1932 г-24.08.1999 г.)**

Академик, член Академии Наук СССР, химик и учёный в области молекулярной биологии Александр Антонович Краевский, возглавлял лабораторию в которой был синтезирован первый оригинальный российский анти-ВИЧ препарат, получивший патенты в нашей стране и за рубежом.





Спасибо за  
внимание!