



БюджетГеоСервис
Геодезическая служба

ТОО «БюджетГеоСервис»

г.Уральск 2019 год.



БюджетГеоСервис
Геодезическая служба

О компании

Компания ТОО «БюджетГеоСервис» проводит полный комплекс геодезических изысканий и кадастровых работ. Благодаря современному оборудованию, высокой квалификации специалистов, производство всех видов инженерно-геодезических работ осуществляется с высокой точностью и гарантиями качества. Компания имеет все допуски на проведение подобных геодезических изысканий.

Основанная в феврале 2018 года. За это время, компании удалось не только сохранить все наработки и стиль работы, но и существенно расширить спектр предоставляемых услуг, используя деловые связи и богатый опыт команды.

Изначально, миссией компании было обозначено предоставление качественных услуг. Неуклонно придерживаясь этой миссии, компания изо дня в день увеличивает обороты и расширяет базу клиентов.

Компанию, как партнера, признали многие поставщики как внутри ЗКО так и за пределами региона.



БюджетГеоСервис
Геодезическая служба

О компании

* В компании работают специалисты с инженерно-техническим образованием, имеющие большой профессиональный стаж, обладающие необходимыми знаниями и соответствующие современным требованиям.

* В работу нашей геодезической службы входит:

Регистрация значений линейных и угловых размеров, расстояний, отметок, координат, инженерных сетей, а также нанесение их на топографические планы;

Планировка места размещения строительства на основании исходной информации и рекогносцировки местности;

Создание топографического плана участка, составление схемы прохождения подземных инженерных коммуникаций, сопровождение геологических и геотехнических работ;



БюджетГеоСервис
Геодезическая служба

О компании

Осуществление надзора и учета правильности возведения составных частей конструкции и их геометрических характеристик;

Закрепление планово-высотного геодезического обоснования для разбивочных работ, проектирование и заложение коммуникаций, перенесение на местность красных линий, вынос в натуру главных и основных осей; Разбивка и закрепление основных элементов проекта и осей зданий, контроль геометрических параметров строительного объекта при возведении инженерных сооружений, исполнительная съемка законченных объектов; Составление и сдача технического отчета о результатах, выполненных в процессе строительства геодезических работ, составление исполнительного генерального плана, специальных исполнительных инженерных планов.





Сертификаты соответствия

БюджетGeoСервис
Геодезическая служба

18008

18008361

ГОСУДАРСТВЕННАЯ ЛИЦЕНЗИЯ

24.04.2018 года 18008361

Выдана Товарищество с ограниченной ответственностью **"БюджетGeoСервис"**
 Республика Казахстан, Западно-Казахстанская область, Уральск Г.А., г.Уральск, УЛИЦА АКАДЕМИКА А.ТАЙМАНОВА, дом №176., 7., БИН: 180240032006
(полное наименование, местонахождение, бизнес-идентификационный номер юридического лица (в том числе иностранного юридического лица), бизнес-идентификационный номер филиала или представительства иностранного юридического лица – в случае отсутствия бизнес-идентификационного номера у юридического лица/полностью фамилия, имя, отчество (в случае наличия), индивидуальный идентификационный номер физического лица)

на занятие **Изыскательская деятельность**
(наименование лицензируемого вида деятельности в соответствии с Законом Республики Казахстан «О разрешениях и уведомлениях»)

Особые условия
(в соответствии со статьей 36 Закона Республики Казахстан «О разрешениях и уведомлениях»)

Примечание **Неотчуждаемая, класс I**
(отчуждаемость, класс разрешения)






Лицензиар **Государственное учреждение "Управление государственного архитектурно-строительного контроля Западно-Казахстанской области", Акимат Западно-Казахстанской области.**
(полное наименование лицензиара)

Руководитель (уполномоченное лицо) **СЕЙТКАЛИ БАУЫРЖАН БОЛАТ-УЛЫ**
(фамилия, имя, отчество (в случае наличия))

Дата первичной выдачи


Срок действия лицензии

Место выдачи **г.Уральск**

Страница 1 из 2

18008361




ПРИЛОЖЕНИЕ К ГОСУДАРСТВЕННОЙ ЛИЦЕНЗИИ

Номер лицензии 18008361
Дата выдачи лицензии 24.04.2018 год

Подвид(ы) лицензируемого вида деятельности:
 -Инженерно-геодезические работы, в том числе:
 -Топографические работы для проектирования и строительства (съемки в масштабах от 1:10000 до 1:200), а также съемки подземных коммуникаций и сооружений, трассирование и съемка наземных линейных сооружений и их элементов)
 -Геодезические работы, связанные с переносом в натуре с привязкой инженерно-геологических выработок, геофизических и других точек изысканий
 -Построение икладка геодезических центров
 -Создание планово-высотных съемочных сетей

(наименование подвидов лицензируемого вида деятельности в соответствии с Законом Республики Казахстан «О разрешениях и уведомлениях»)



Лицензиат **Товарищество с ограниченной ответственностью "БюджетGeoСервис"**
 Республика Казахстан, Западно-Казахстанская область, Уральск Г.А., г. Уральск, УЛИЦА АКАДЕМИКА А.ТАЙМАНОВА, дом №176., 7., БИН: 180240032006
(полное наименование, местонахождение, бизнес-идентификационный номер юридического лица (в том числе иностранного юридического лица), бизнес-идентификационный номер филиала или представительства иностранного юридического лица – в случае отсутствия бизнес-идентификационного номера у юридического лица/полностью фамилия, имя, отчество (в случае наличия), индивидуальный идентификационный номер физического лица)

Производственная база **ЗКО, г.Уральск, пр.Достык-Дружба, д.215Б, пом.7, офис 505**
(местонахождение)

Особые условия действия лицензии
(в соответствии со статьей 36 Закона Республики Казахстан «О разрешениях и уведомлениях»)

Лицензиар **Государственное учреждение "Управление государственного архитектурно-строительного контроля Западно-Казахстанской области", Акимат Западно-Казахстанской области.**
(полное наименование органа, выдавшего приложение к лицензии)

Руководитель (уполномоченное лицо) **СЕЙТКАЛИ БАУЫРЖАН БОЛАТ-УЛЫ**
(фамилия, имя, отчество (в случае наличия))


Номер приложения 001

Срок действия

Дата выдачи приложения 24.04.2018

Место выдачи г.Уральск





Сертификаты соответствия



БюджетГеоСервис
 Геодезическая служба


Геокурс


 ПЛ ТОО "Геокурс" (Geoservice)
(наименование подразделения государственной метрологической службы или метрологической службы юридического лица)
 Аттестат аккредитации № КЗ.П.02.1238 от 26.10.2016 г.
(номер аттестата аккредитации)

KZ.П.02.1238

СЕРТИФИКАТ О ПОВЕРКЕ № ШВ-01-10458

ГНСС-приемники Trimble
(наименование средства измерений (эталоны))

Тип, обозначение: **R2** заводской № **5749S07917**
(диапазон измерений средства измерений)
 от 0 до 30 км

Иготовитель: "Trimble Navigation Limited", Мексика
 Дата изготовления: **2017 г.**
 Пользователь: **ТОО «БюджетГеоСервис» г. Уральск, ул. Академика Асана Тайманова д.176**
 Поверка проведена в соответствии: **КЗ.04.02.10252-2016**
(обозначение и наименование методики поверки)

с использованием следующих средств поверки: **БАЗИС ЭТАЛОННЫЙ 2-РАЗРЯДА**
(обозначение эталона и вспомогательного оборудования, использованного при поверке)

На основании результатов поверки средство измерений (этalon) признано годным и допущено к применению по классу: - разряду -

с учетом неопределенности измерений **U=1мм**

Дата поверки: **15 Марта 2018 г.** Действителен до **15 Марта 2019 г.**

Руководитель отдела (лаборатории):  **Уркимбаев А.Б.**
инициалы, фамилия

Поверитель:  **Таусова А.К.**
инициалы, фамилия

Отиск поверительного клейма

СЛ 18 : 5562978
 ДКП: ТЛ.ВА.ШВ



ТОО "Геокурс", г. Алматы, пр. Абая 150/230, блок 8, офис 852. Тел.: +7 (727) 229-00-00, 248-38-12, 248-38-15


Геокурс


 ПЛ ТОО "Геокурс" (Geoservice)
(наименование подразделения государственной метрологической службы или метрологической службы юридического лица)
 Аттестат аккредитации № КЗ.П.02.1238 от 26.10.2016 г.
(номер аттестата аккредитации)

KZ.П.02.1238

СЕРТИФИКАТ О ПОВЕРКЕ № ШВ-01-10459

ГНСС-приемники Trimble
(наименование средства измерений (эталоны))

Тип, обозначение: **R8s** заводской № **5747R00262**
(диапазон измерений средства измерений)
 от 0 до 30 км

Иготовитель: "Trimble Navigation Limited", Мексика
 Дата изготовления: **2017 г.**
 Пользователь: **ТОО «БюджетГеоСервис» г. Уральск, ул. Академика Асана Тайманова д.176**
 Поверка проведена в соответствии: **КЗ.04.02.10252-2016**
(обозначение и наименование методики поверки)

с использованием следующих средств поверки: **БАЗИС ЭТАЛОННЫЙ 2-РАЗРЯДА**
(обозначение эталона и вспомогательного оборудования, использованного при поверке)

На основании результатов поверки средство измерений (этalon) признано годным и допущено к применению по классу: - разряду -

с учетом неопределенности измерений **U=1мм**

Дата поверки: **15 Марта 2018 г.** Действителен до **15 Марта 2019 г.**

Руководитель отдела (лаборатории):  **Уркимбаев А.Б.**
инициалы, фамилия

Поверитель:  **Таусова А.К.**
инициалы, фамилия


Отиск поверительного клейма

СЛ 18 : 5562978
 ДКП: ТЛ.ВА.ШВ



ТОО "Геокурс", г. Алматы, пр. Абая 150/230, блок 8, офис 852. Тел.: +7 (727) 229-00-00, 248-38-12, 248-38-15


Геокурс


 ПЛ ТОО "Геокурс" (Geoservice)
(наименование подразделения государственной метрологической службы или метрологической службы юридического лица)
 Аттестат аккредитации № КЗ.П.02.1238 от 26.10.2016 г.
(номер аттестата аккредитации)

KZ.П.02.1238

СЕРТИФИКАТ О ПОВЕРКЕ № ШВ-01-10374

Оптические нивелиры серии GTX, производства SETL
(наименование средства измерений (эталоны))

Тип, обозначение: **GTX 32** заводской № **010146**
(диапазон измерений средства измерений)
 от 0,5 до 100 м


Иготовитель: "Tianjin SETL Survey Equipment CO., LTD", Китай
 Дата изготовления: **2017 г.**
 Пользователь: **ТОО «БюджетГеоСервис» г. Уральск, ул. Академика Асана Тайманова, д.176**
 Поверка проведена в соответствии: **МП № КЗ.04.02.06793-2012**
(обозначение и наименование методики поверки)


с использованием следующих средств поверки: **Универсальный коллиматорный стенд, базис эталонный 2 разряда, рейки нивелирные.**
(обозначение эталона и вспомогательного оборудования, использованного при поверке)

На основании результатов поверки средство измерений (этalon) признано годным и допущено к применению по классу: - разряду -

с учетом неопределенности измерений **U=1мм**


Дата поверки: **03 Марта 2018 г.** Действителен до **03 Марта 2019 г.**

Руководитель отдела (лаборатории):  **Уркимбаев А.Б.**
инициалы, фамилия

Поверитель:  **Таусова А.К.**
инициалы, фамилия

Отиск поверительного клейма

СЛ 18 : 5562897
 ДКП: 024.ТЛ.ВА.ЖА.ШВ



ТОО "Геокурс", г. Алматы, пр. Абая 150/230, блок 8, офис 852. Тел.: +7 (727) 229-00-00, 248-38-12, 248-38-15

О компании



БюджетГеоСервис
Геодезическая служба

Миссия

Предоставление качественных услуг, основанных на богатом опыте и традициях западных компаний.

Цель

Поднять уровень компании до стандарта мировых лидеров в сфере нефтесервисных услуг.

О компании



БюджетГеоСервис
Геодезическая служба

Стратегия

- Повышение узнаваемости бренда и создание положительного имиджа среди корпоративных клиентов;
- расширение спектра предоставляемых услуг;
- развитие и внедрений политики качества во всех сферах деятельности компании.

Принципы

- соблюдение деловой этики и культуры бизнеса;
- высокая ответственность по взятым обязательствам и их исполнение в поставленные сроки;
- нацеленность на долгосрочные и взаимовыгодные отношения с партнерами.

Оборудование компании



БюджетГеоСервис
Геодзическая служба

- Современные GPS, Тахеометр, Нивелир, Трассоискатель.



Основные заказчики



БюджетГеоСервис
Геодезическая служба

- ТОО «Жана Консалтинг ЛТД»
- АО «Казактелеком»
- ТОО «Евразия Билдинг»
- ТОО «Консорциум Строй Проект»
- АО «Орал Жолдары»
- ТОО «КДС»

«Жана Консалтинг ЛТД» ЖШС
Казахстан Республикасы,
Орал қаласы, Сарайшық к.55, 114 б.
Тел.: +7(7112) 50-96-70,
50-97-66, 24-32-41
E-mail: zhana.consulting@mail.ru



ТОО «Жана Консалтинг ЛТД»
Республика Казахстан, г. Уральск,
ул. Сарайшық 55, пом. 114
Тел.: +7 (7112) 50-96-70,
50-97-66, 24-32-41
E-mail: zhana.consulting@mail.ru

Исх. № 41
от «28» «02» 2019 г.

Директору
ТОО "БюджетГеоСервис"
Жумагалиеву А.С.

Уважаемый Абай Серикгалиевич!

ТОО "Жана Консалтинг ЛТД" благодарит Вас и Ваш коллектив за конструктивное сотрудничество и высокое качество оказываемых инженерно-геодезических услуг.

Благодаря серьёзному и квалифицированному подходу Ваших специалистов, все работы по объектам: "Строительство водопровода в с.Акоба Жанибекского района ЗКО", "Строительство газопровода в с.Донешк, Богдановка, Придорожное, Алғабас Теректинского района ЗКО" были выполнены на высоком уровне согласно срокам договора, строительным нормам и правилам, с использованием современных приборов и оборудования.


Желаем ТОО "БюджетГеоСервис" дальнейшего процветания и надеемся на дальнейшее сотрудничество.

С Уважением,
Директор ТОО "Жана Консалтинг ЛТД"  Наурыз А.А.



Исх. Категория Д.С.
Тел. 8(7112)24-32-41

БАТЫС
ӨНІРЛІК
ТЕЛЕКОММУНИКАЦИЯ
ДИРЕКЦИЯСЫ



КАЗАҚТЕЛЕКОМ
"KAZAKHTELECOM JOINT STOCK COMPANY"

ЗАПАДНАЯ
РЕГИОНАЛЬНАЯ
ДИРЕКЦИЯ
ДИРЕКЦИЯ
ТЕЛЕКОММУНИКАЦИЙ

03000, Қазақстан Республикасы, Астана қаласы,
Бейбітшілік көлігінің 41
проценттік қабаттарына және 41
төлеу: +7(7132)941-600, 562-300, факс: 549-540, 562-344
e-mail: WesternRD@kztelecom.kz

03000, Республика Казахстан, город Астана
проспект Косыгина №41
төлеу: +7(7132)941-600, 562-300, факс: 549-540, 562-344
e-mail: WesternRD@bbsk.com.kz

26.02.2019 № 35-06/1494
г. Уральск

Директору ТОО
"БюджетГеоСервис"
Жумагалиеву А.С.

Отзыв о работе

Уважаемый Абай Серикгалиевич!

Западная региональная дирекция телекоммуникаций - филиал АО "Казактелеком" выражает благодарность сотрудникам ТОО «БюджетГеоСервис» за своевременное и качественное выполнение топографических съемок по объектам:


- 1) "Обеспечение широкополосным доступом сельских населенных пунктов Республики Казахстан по технологии волоконно-оптических линий связи" Строительство распределительной сети до государственных органов сел Большой Чаган, Янайкино, Новая Жизнь Западно-Казахстанской области";
- 2) "Развитие сети широкополосного доступа Западно-Казахстанской ОДТ в 2018 году";
- 3) "Строительство оптической распределительной сети для корпоративных клиентов областных центров, гт. Алматы, Астана. 3 этап, Западно-Казахстанская область".

Работы были выполнены в соответствии действующими строительными нормами и правилами, согласно техническому заданию, с надлежащим качеством и в установленный срок. При этом, в ходе производства работ максимально учитывались пожелания заказчика.

Считаем, что сделали правильный выбор, приняв решение о сотрудничестве, и можем порекомендовать Вас как надежного, профессионального партнера.

В дальнейшем планируем продолжить сотрудничество с ТОО «БюджетГеоСервис».

Благодарим за взаимопонимание и сотрудничество.

Директор Западно-Казахстанского
ТУМС ЗРД  А.Чеботарев

Исп.: Шинтемирова С.
Тел.: (7112) 543-322

010222

Офис:

090000, Республика Казахстан,
г. Уральск, ул. Достык-Дружба 215 офис 505.
тел.: +7 702 286 30 37
факс. +7 777 979 42 37