

Интеграционные
группировки.

Япония, Китай и Индия как
ведущие страны Зарубежной
Азии.

Изучить презентацию,
составить краткий конспект

Интеграционные группировки

- Азиатско-Тихоокеанский экономический союз (АТЭС) В состав АТЭС вошел «азиатский четырехугольник»: Япония — Китай — НИС — АСЕАН

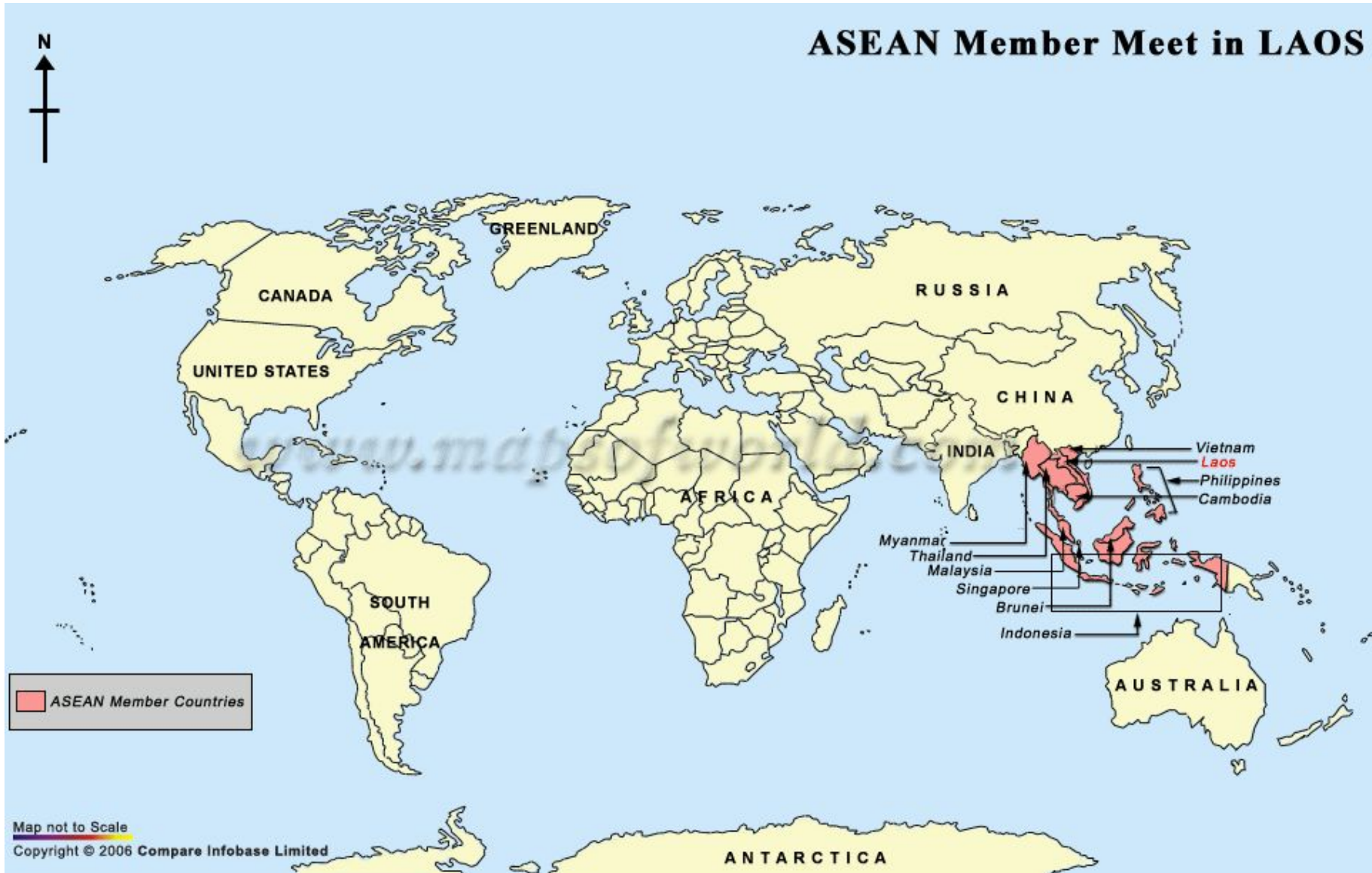


- В рамках АТЭС действует десять рабочих групп: по торговле; инвестициям и промышленным технологиям; развитию человеческих ресурсов; энергетике; ресурсам моря; телекоммуникации; транспорту; туризму; рыболовству; информации и статистике

- **Ассоциация государств Юго-Восточной Азии (АСЕАН)** (англ. *Association of South East Asian Nations*) — политическая, экономическая и культурная региональная межправительственная организация 10 стран, расположенных в Юго-Восточной Азии.

ACEAH

ASEAN Member Meet in LAOS



Три наиболее важных направления региональной интеграции на базе и в рамках АСЕАН.

- Рыночное
- Рыночно-институциональное – второе направление региональной интеграции. Отличительной особенностью его является сочетание выборочной торговой либерализации с использованием некоторых форм межгосударственного регулирования
- Третье направление намеревается реализовать отдельные проекты регионального масштаба и. выступить против комплексных схем хозяйствования

Китай

- Территория - 9,6 млн. км²
- Население – 1, 4 млрд.чел.
- Столица - Пекин.
- Государство граничит с 16 странами. В 1912 году образовалась Китайская республика В 1949 году провозглашена КНР.



ДОБЫВАЮЩАЯ ПРОМЫШЛЕННОСТЬ И ЭЛЕКТРОЭНЕРГЕТИКА КИТАЯ

- Добывающая промышленность**
- каменный уголь
 - ▲ нефть
 - △ природный газ
 - ▲ железные руды
 - ⊗ полиметаллические руды
 - золото
 - Мп марганцевые руды
 - W вольфрамовые руды
 - Al алюминиевые руды
 - Сu медные руды
 - Hg ртутные руды
- Цифрами на карте обозначены**
- 1-Дагэн
 - 2-Янцюань
 - 3-Тайюань
 - 4-Фынфын
 - 5-Сюйчжоу
 - 6-Хуайбэй
 - 7-Пиндиншан
- Железные дороги
 - центры рыболовства



Население



- КНР - многонациональная страна (насчитывается 56 народностей: гжуаны, хуэй, уйгуры, тибетцы, монголы, корейцы, манжуры и др.).

- На территории страны находится мировой центр буддизма - Тибет, оккупированный Китаем в 1951 году



- Энергетика Китая - угольная (его доля в топливном балансе 75%), также используется нефть и газ (в основном искусственный). Большая часть электроэнергии производится на ТЭС (3/4), в основном работающих на угле. На ГЭС приходится 1/4 вырабатывается электроэнергии.



Автомобили, выпускаемые в Китае

▶ Chery



▶ Faw



▶ Greatwall



▶ BYD



Машиностроение и металлообработка - занимает 35% в структуре индустрии

Ведущие подотрасли - тяжелое

машиностроение, станкостроение, транспортное машиностроение.

Быстрыми темпами развивается

автомобилестроение (6-7 место в мире), электроника и приборостроение.

Химическая промышленность

минеральных удобрений, бытовой
ХИМИИ

- фармацевтики



- *Легкая промышленность* - традиционная и одна из главных отраслей, использует в собственное, в основном натуральное (2/3) сырье. Ведущая подотрасль - текстильная, обеспечивающая стране лидирующее положение по производству и экспорту тканей (хлопковых, шелковых и других). Развиты также швейная, трикотажная, кожевенная и обувная подотрасли



Внешнеэкономические отношения

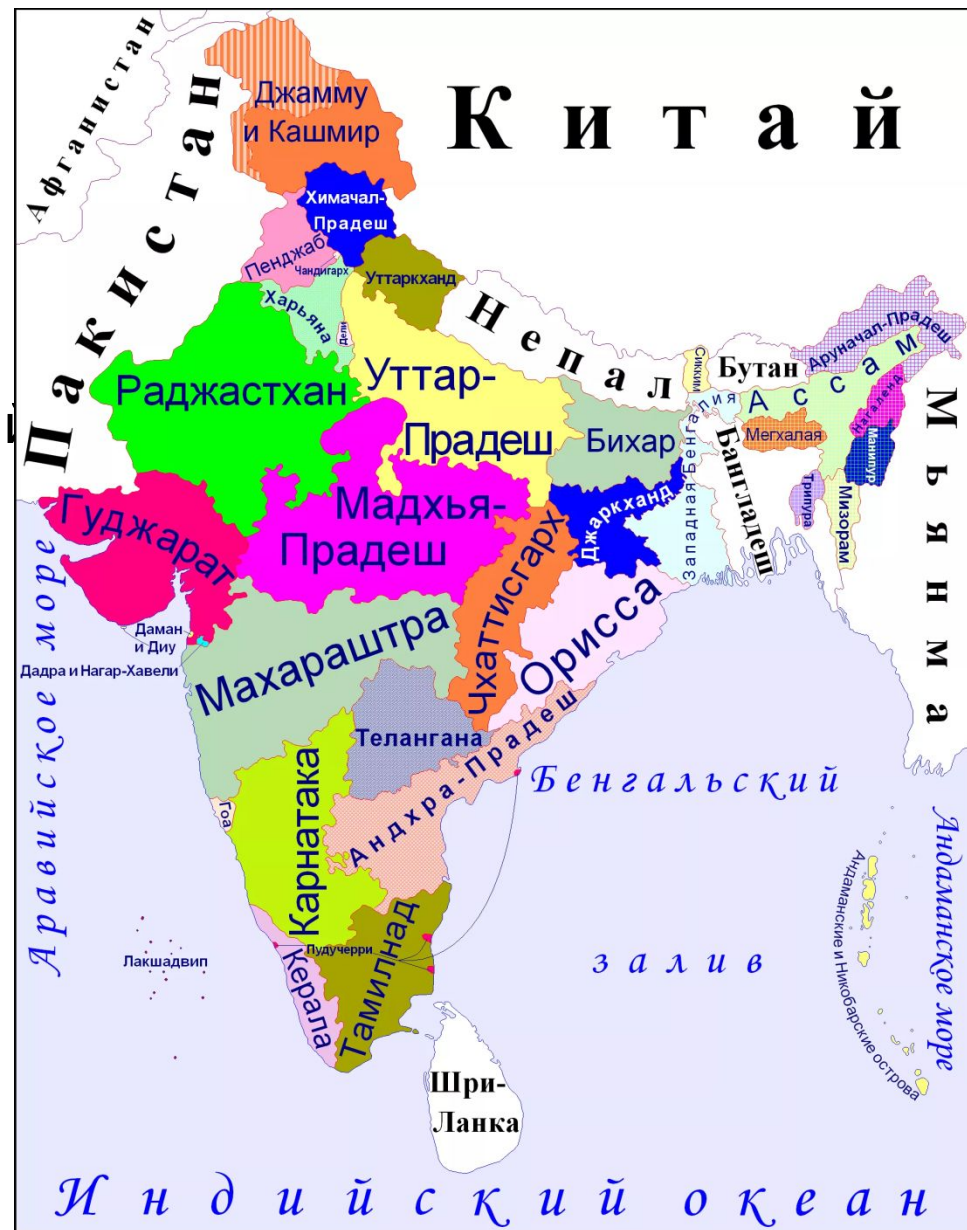
- В экспорте ведущее место занимает трудоемкая продукция (одежда, игрушки, обувь, спортивные товары, машинно-техническое оборудование). В импорте преобладает продукция машиностроения, транспортных средств

Индия

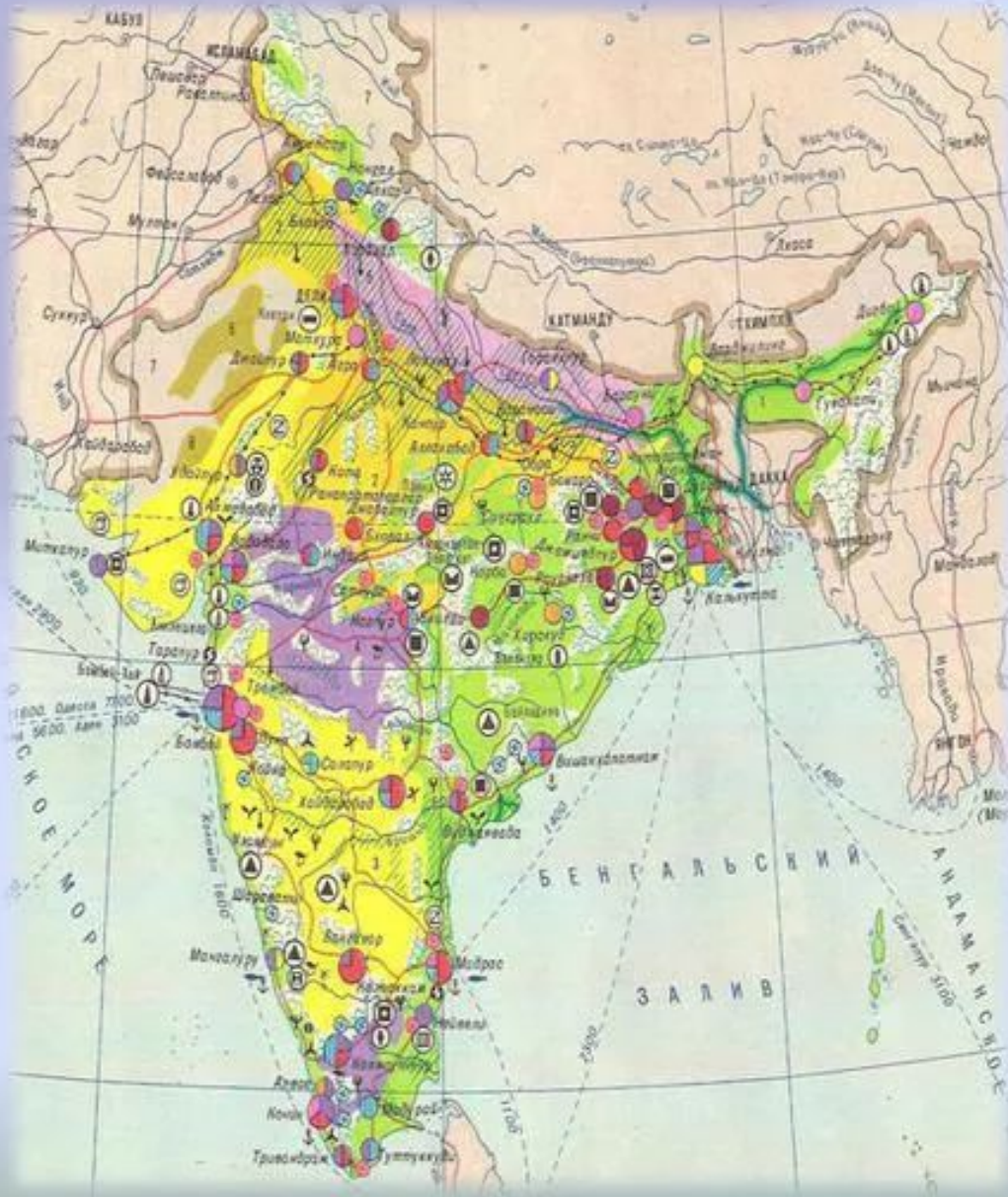
- Территория - 3,28 млн. км² .
Население - 935,5 млн. чел.
Столица – Нью-Дели.
- Индия граничит с Пакистаном, Афганистаном, Китаем, Непалом, Бутаном, Бангладеш












- В 1947 году Индия получила независимость, а в 1950 г. была провозглашена республикой в составе Британского Содружества. Индия - федеративная республика, состоящая из 25 штатов. Каждый из них имеет свое законодательное собрание и правительство, но при сохранении сильной центральной власти.



Минеральные ресурсы Индии

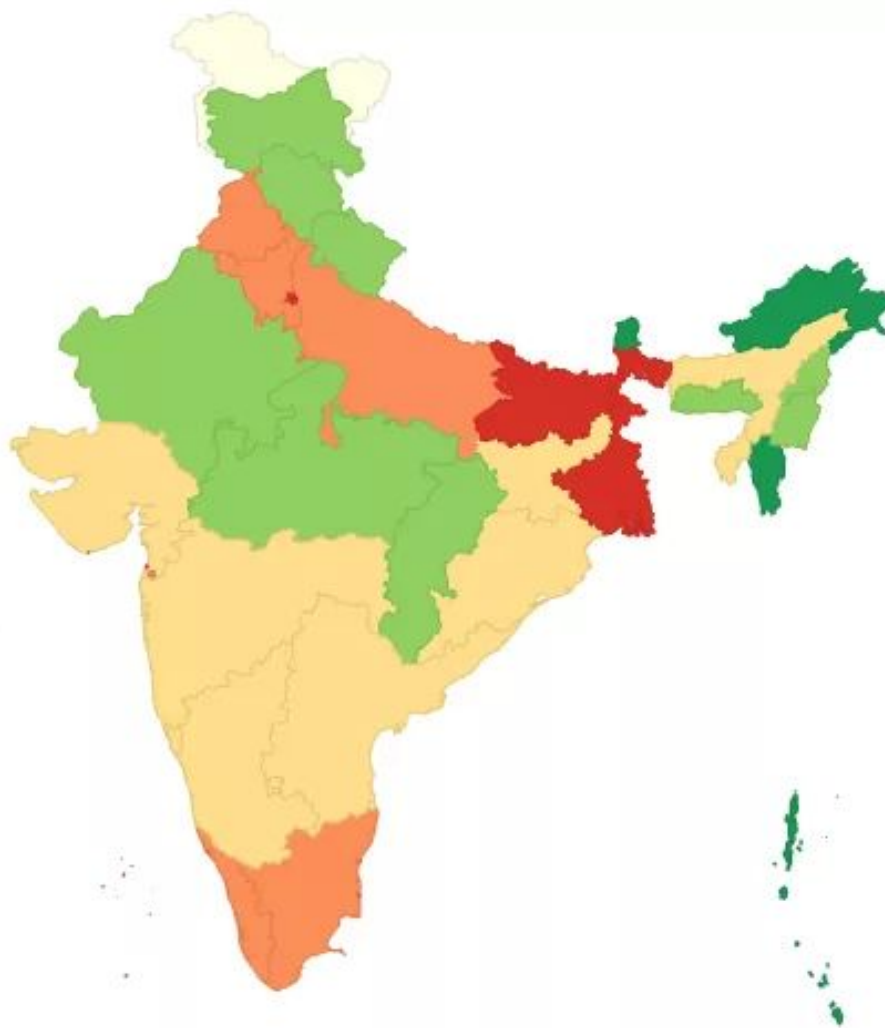


В Индии значительны запасы железной руды, каменного угля, марганцевой руды. На юге страны добывают бокситы, хромиты, магнезиты, бурый уголь, графит, слюду, алмазы, золото, руды черных металлов, каменный уголь. В штате Гуджарат и на континентальном шельфе есть нефть.

-  нефть, газ
-  железные руды
-  каменный уголь
-  бокситы
-  марганцевые руды
-  хромовые руды
-  золото
-  алмазы
-  фосфориты

- Климат страны - в основном муссонный субтропический и тропический, на юге - экваториальный. Средняя годовая температура - около 25°C, только зимой в горах она опускается ниже 0°. Распределение осадков по сезонам и по территории - неравномерное - 80% их приходится на лето

Население Индии



India's Population Density

- 100 and below
- 101 - 250
- 251 - 500
- 501 - 1000
- 1001 and above
- No data

in number of persons, per km²

Year: 2011

Data source: The Office of Registrar General and Census Commissioner of India

- *Энергетика.* Создание энергетической базы началось в стране с создания ГЭС, но среди вновь построенных в последние годы электростанции преобладают ТЭС. Основной источник энергии - уголь. В Индии развивается также атомная энергетика - работают 3 АЭС.



- *Черная металлургия.* Это развивающаяся отрасль. Современный уровень - 16 млн. т стали (1993 г.). Отрасль представлена предприятиями, расположенными в основном на востоке страны
- *Цветная металлургия* также развита на востоке. Выделяется алюминиевая промышленность, базирующаяся на местных бокситах.

Машиностроение.



- *Легкая промышленность* - традиционная отрасль экономики, главные направления - хлопчатобумажная и джутовая, а также швейная. Текстильные фабрики имеются во всех крупных городах страны. В экспорте Индии 25% составляют изделия текстильной и швейной промышленности.

• Япония



Территория - 377.8 тыс. кв. км.
Население- 125,2 млн. чел. (1995 г.).

Столица - Токио.

Географическое положение, общие сведения

Япония - страна-архипелаг, расположенная на четырех крупных островах, почти четырех тысячах мелких островов, вытянувшихся дугой в 3,5 тыс. км с северо-востока на юго-запад вдоль восточного побережья Азии.