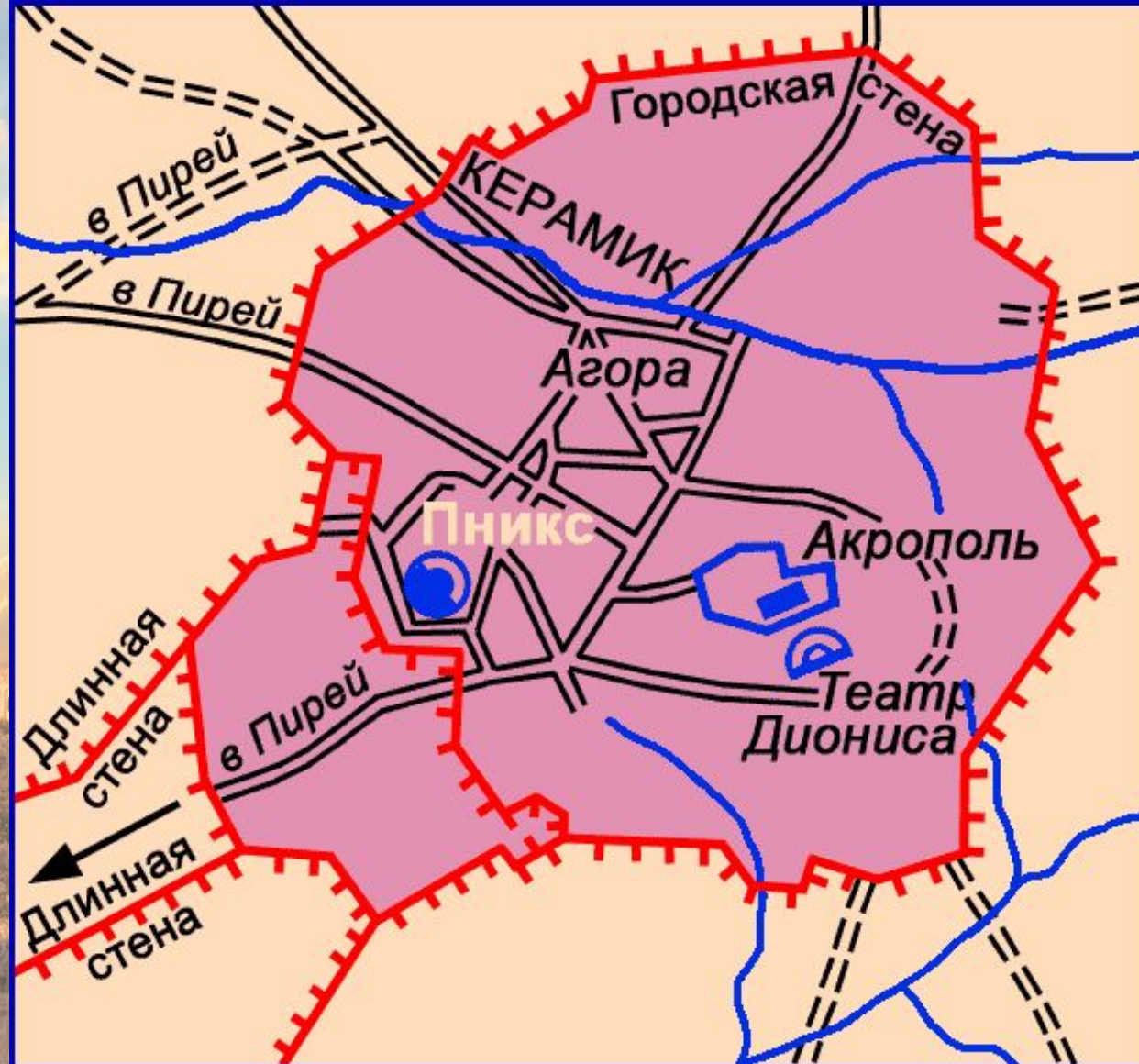


# ГРЕЦИЯ В IV в. до н.э.



- Территории государств на 362 г. до н. э.
- Фивы и их союзники
  - Афины и их союзники (2-й Афинский морской союз с 378 г.)
  - Спарта и ее союзники (Пелопоннесский союз)
  - Нейтральные греческие территории
- 365 г. Походы войск Беотийского союза
- X 371 Места и годы важнейших сражений
- 🔥 Восстания народных масс
- ЭЛИДА Важнейшие исторические области Греции
- ФИВЫ Крупнейшие города
- Аргос Прочие города

# План города Афины



КЕРАМИК – Район гончарных мастерских

Пникс – Место народных собраний

# Статуя богини Афины





Афина



Посейдон



Кекроп

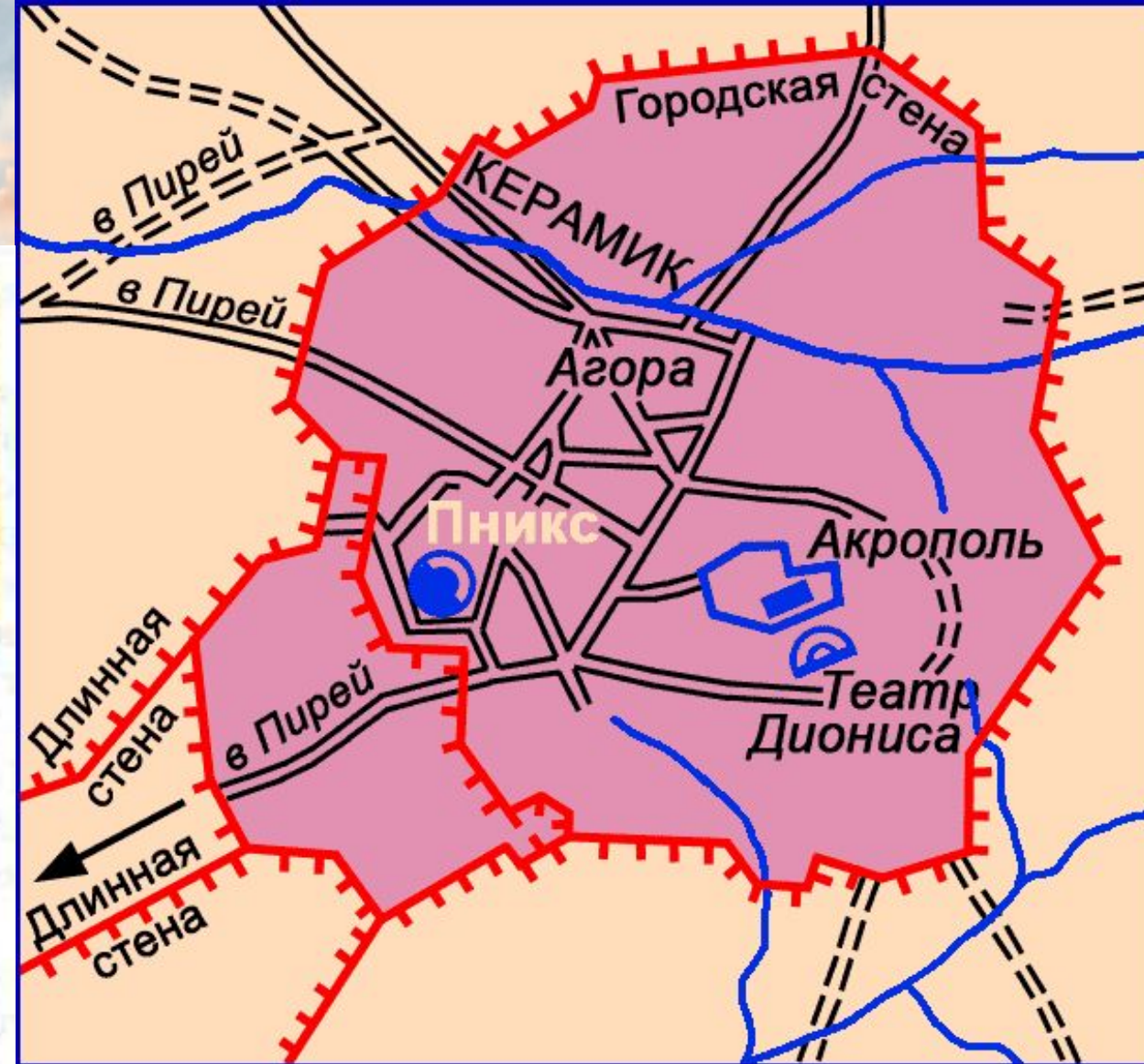


# Цели урока:

- Узнать, как жили афиняне, чем занимались;
- Познакомиться с памятниками архитектуры.

**Почему афиняне так любили свой город и гордились им?**

# Керамик – район гончарных мастерских



**КЕРАМИК** – Район гончарных мастерских

**Пникс** – Место народных собраний

# КЕРАМИКА ДРЕВНЕЙ ГРЕЦИИ




КРАСНОФИГУРНАЯ  
ВАЗА

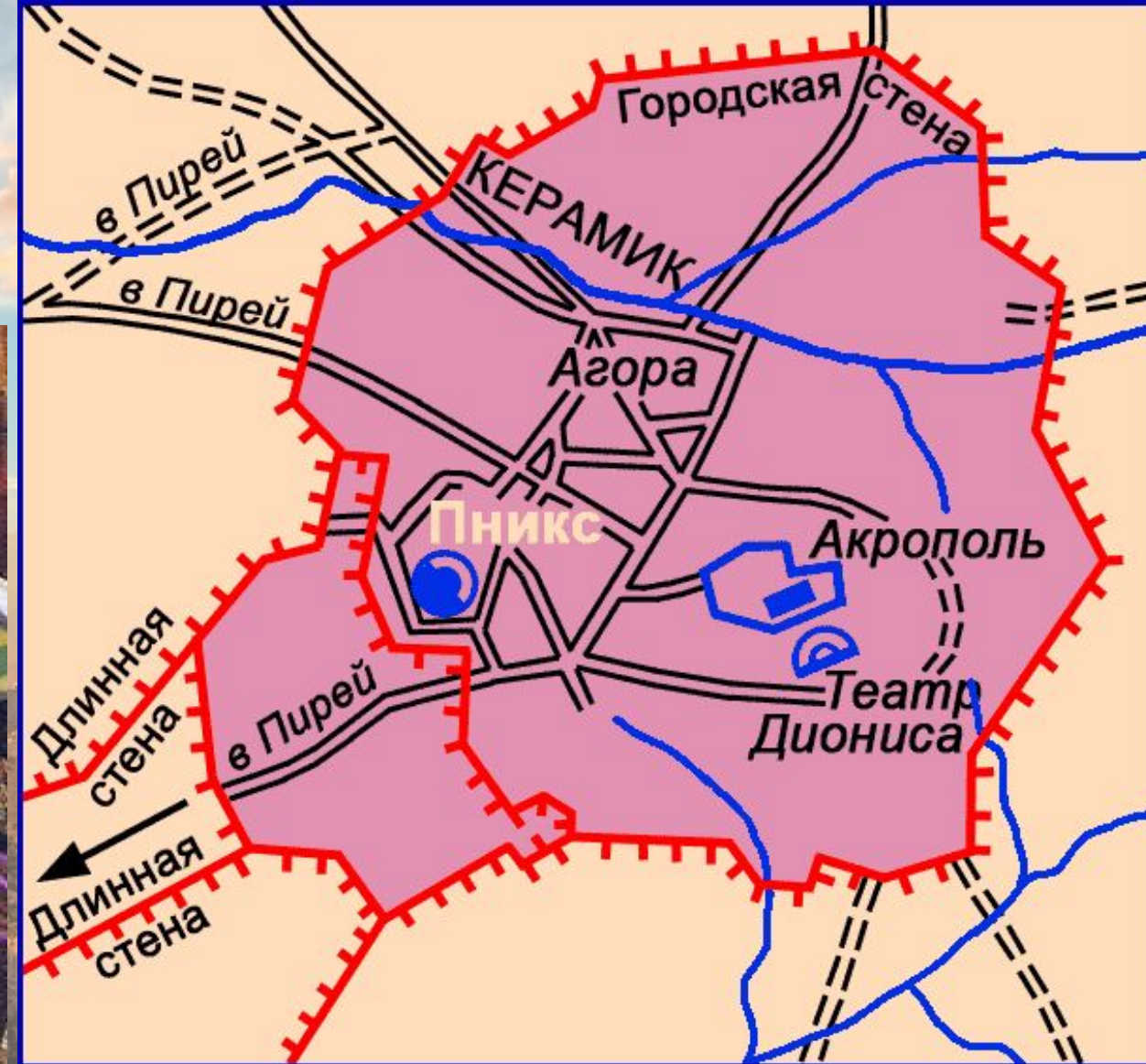



ЧЕРНОФИГУРНАЯ ВАЗА





# Агора – главная площадь Афин



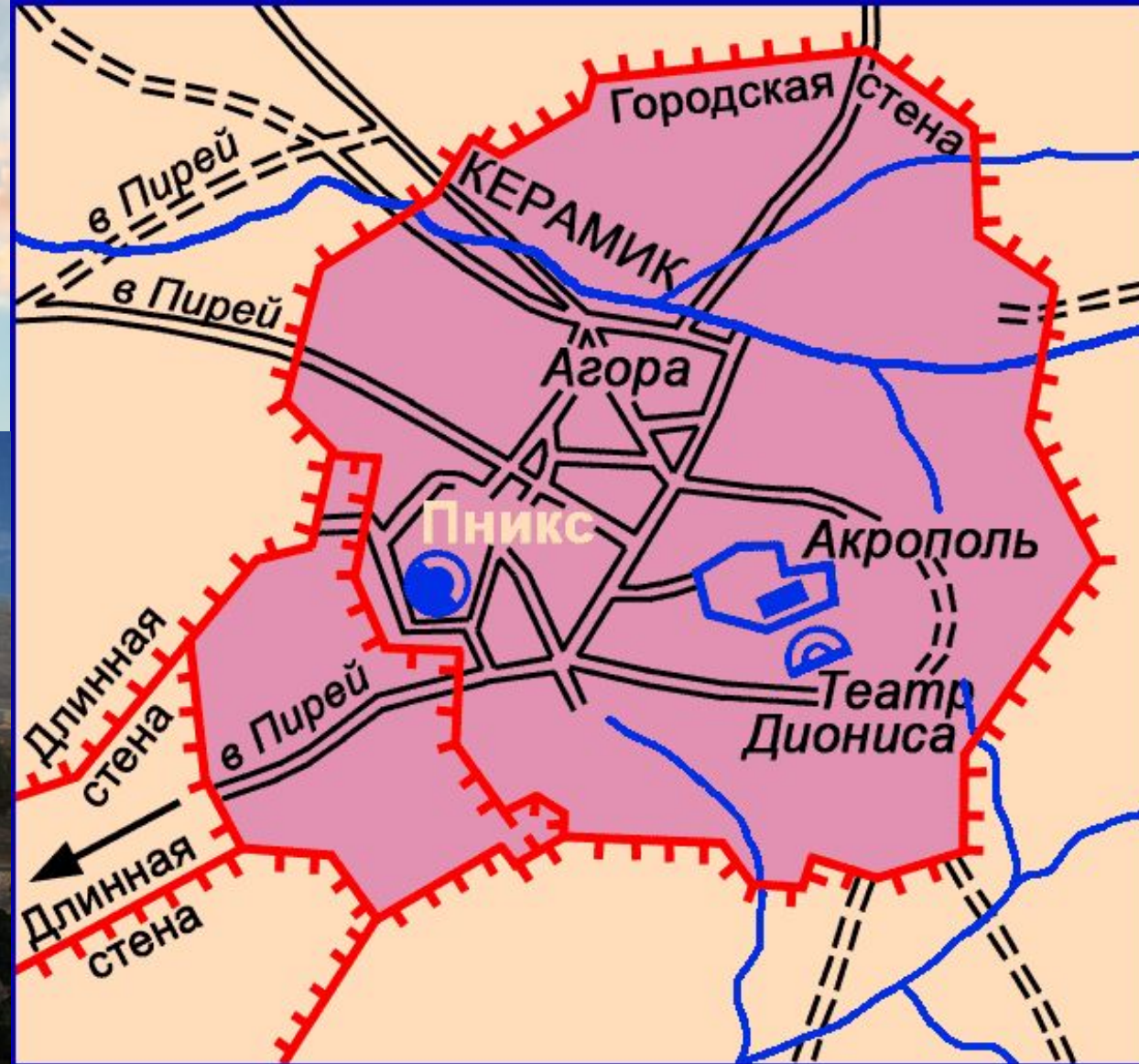
**КЕРАМИК** – Район гончарных мастерских

**Пникс** – Место народных собраний

# Агора



# Акрополь



КЕРАМИК – Район гончарных мастерских

Пникс – Место народных собраний

# Домашнее задание

**§37 читать, выполнить  
карточки (письменно в  
тетради), просмотр видео**

# Рефлексия

The background of the slide is a photograph of the Acropolis in Athens, Greece, during sunset. The Parthenon is the central focus, perched on a rocky hillside. The sky is filled with large, dramatic clouds illuminated by the low sun, creating a warm, golden light. The foreground shows the lower parts of the city and other ancient ruins.

- сегодня я узнал...
- было интересно...
- было трудно...
- я понял, что...
- теперь я могу...
- я почувствовал, что...
- я научился...
- у меня получилось ...