

Эшелоны модернизации



Эшелоны модернизации

1-й эшелон: Англия, Франция

2-й эшелон: Германия, Центральная и Юго-Восточная Европа, Россия, Япония, США, Канада.

3-й эшелон: Латинская Америка, ряд стран Азии.

В странах 2-го эшелона модернизация началась позже и проходила быстрее, чем в странах 1-го эшелона.

— — Границы государств к 1800 г.
 Зависимые от Франции государства
 Германские государства

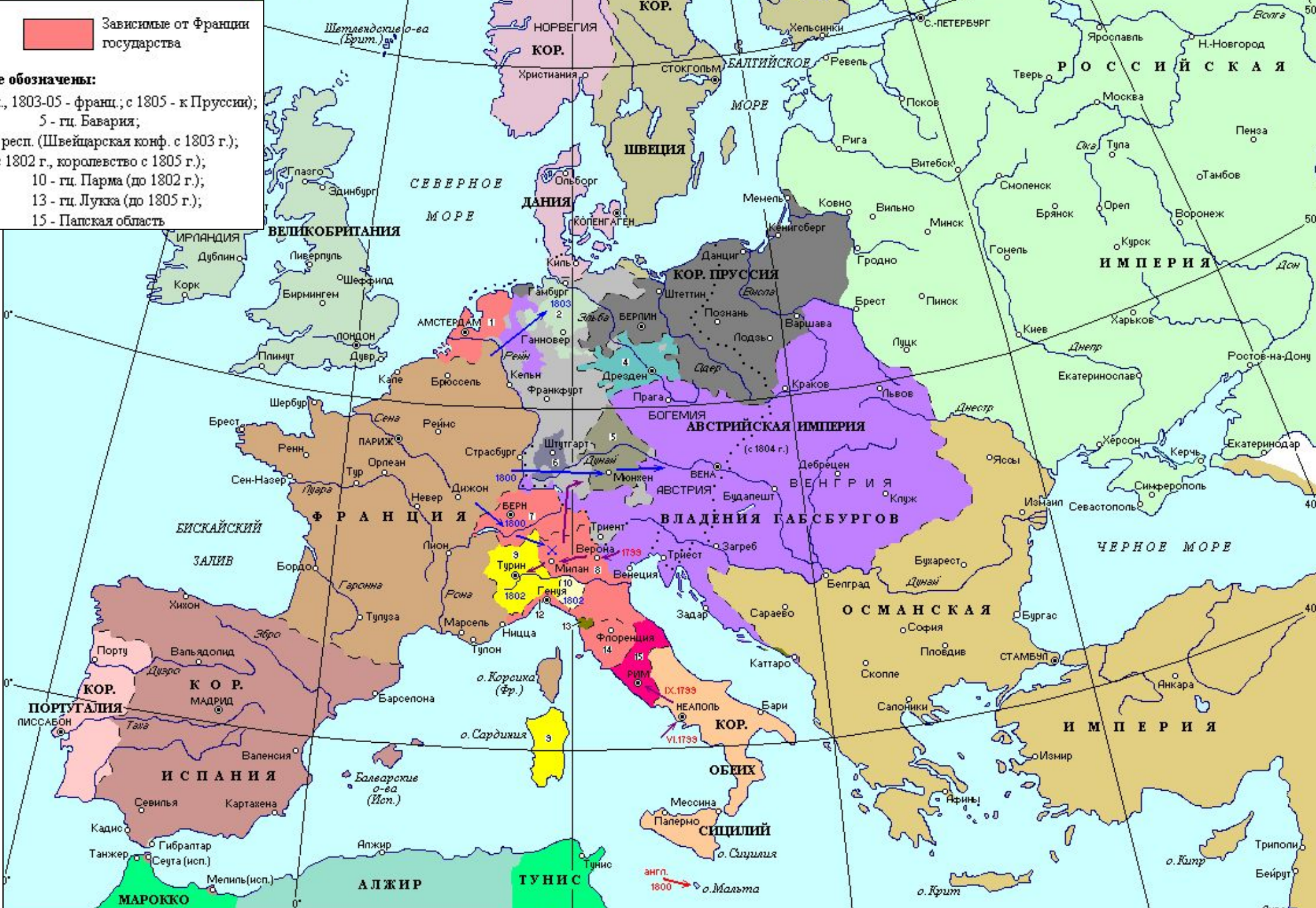
Цифрами на карте обозначены:

1 - Батавская респ.; 2 - Ганновер (англ., 1803-05 - франц.; с 1805 - к Пруссии);
 4 - кор. Саксония; 5 - гц. Бавария;
 6 - гц. Вюртемберг; 7 - Гельветическая респ. (Швейцарская конф. с 1803 г.);
 8 - Цизальпинская респ. (Итальянская респ. с 1802 г., королевство с 1805 г.);
 9 - Пьемонт (Сардинское кор., до 1802 г.); 10 - гц. Парма (до 1802 г.);
 12 - Лигурийская респ. (до 1805 г.); 13 - гц. Лукка (до 1805 г.);
 14 - гц. Тоскана (кор. Этрурия с 1801 г.); 15 - Папская область

Карта Европы в 1799-1805 гг.

Знать на карте:

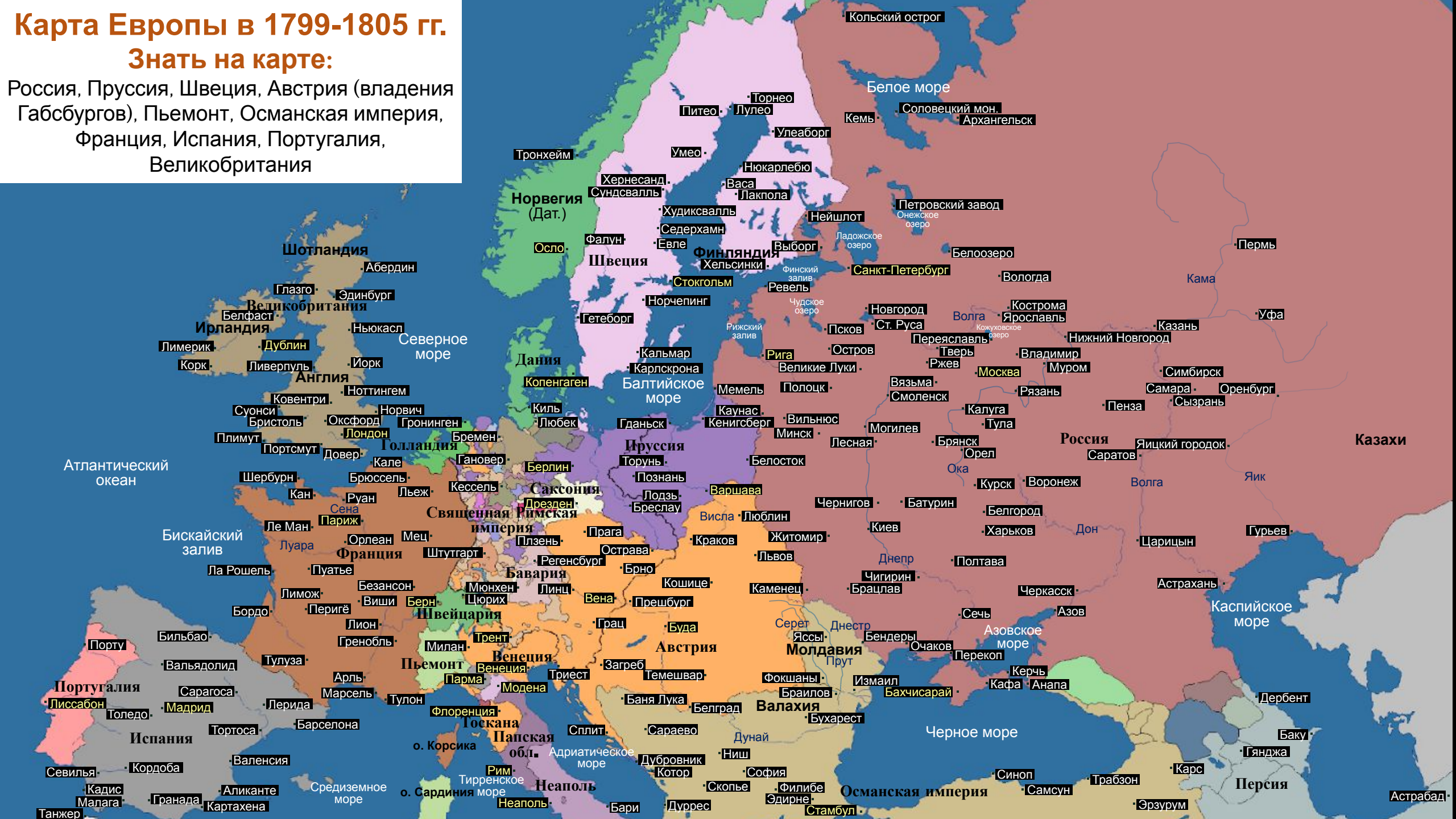
Россия, Пруссия, Швеция, Австрия (владения Габсбургов), Пьемонт (желтый цвет, под цифрой 9 на карте) Османская империя, Франция, Испания, Португалия, Великобритания



Карта Европы в 1799-1805 гг.

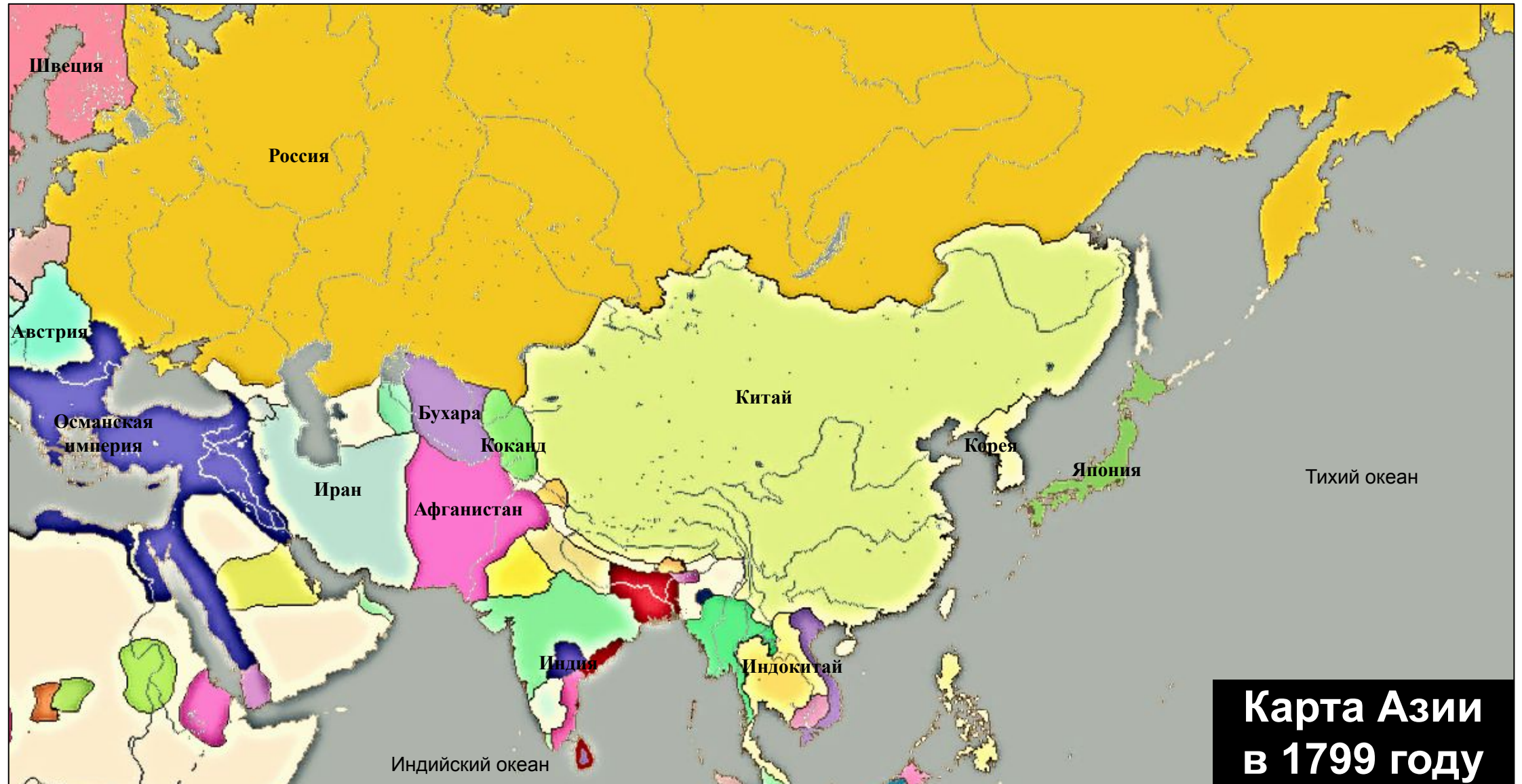
Знать на карте:

Россия, Пруссия, Швеция, Австрия (владения Габсбургов), Пьемонт, Османская империя, Франция, Испания, Португалия, Великобритания



Карта Азии в 1799 году

Знать на карте: Россия, Османская империя, Иран, Афганистан, Индия, Китай, Индокитай, Корея, Япония





Российская империя

Канада (Брит.)

США (с 1776 г.)

Испанские колонии

Атлантический океан

Тихий океан

Бразилия (Португал.)

Карта Америки в 1799 году

Карта Америки в 1799 году

Знать на карте: колонии Испании, колонии Португалии, США, Канада