

«Вниз по матушке, по Волге»

ОРГАНИЗАЦИЯ МЕРОПРИЯТИЙ ПО
РАЗВИТИЮ ТУРИСТСКОЙ
ПРИВЛЕКАТЕЛЬНОСТИ
ВЕРХНЕУСЛОНСКОГО РАЙОНА

Подготовили:

Терехина Анастасия, Астраханцева
Александра, Бурдина Полина,
Арсланова Элиза, Атласова Диляра,
Муцанга Орнелия

Научный руководитель:

Гарифуллина Р.С



Актуальность:

- Верхнеуслонский район обладает необходимым набором характеристик для ведения и развития туристско-рекреационной деятельности. Однако на данный момент туристский потенциал данной территории практически не используется, на рынке представлено крайне мало предложений по Верхнеуслонскому району.
- Соседское положение Верхнеуслонского района к крупнейшему городу с населением более 1 млн. человек (г. Казань), наличие крупного водного объекта – р. Волга, с привлекательными пляжами и возможностью организации «зеленых стоянок», наличие в районе культурно-исторических и оздоровительных объектов предполагает активное посещение городскими жителями привлекательных территорий района в целях кратковременного отдыха.

Цель проекта:

- организация мероприятий по развитию туристской привлекательности Верхнеуслонского района

Что входит в проект?

- организация и проведение музыкального фестиваля имени Фёдора Шаляпина
- создание пляжной зоны в с. Верхний Услон
- строительство гостиницы для размещения туристов
- строительство точки общественного питания



Музыкальный фестиваль: «ВНИЗ ПО МАТУШКЕ, ПО ВОЛГЕ»

«Нахожу
прекраснейшим
после Петербурга
местечко под
Казанью - Нижний
Услон»

– Фёдор Шаляпин



Музыкальный фестиваль

Продолжительность	–	3 дня
Дата проведения	–	23 июня
К чему приурочена дата	–	последний концерт Шаляпина
Место проведения	–	с. Верхний Услон



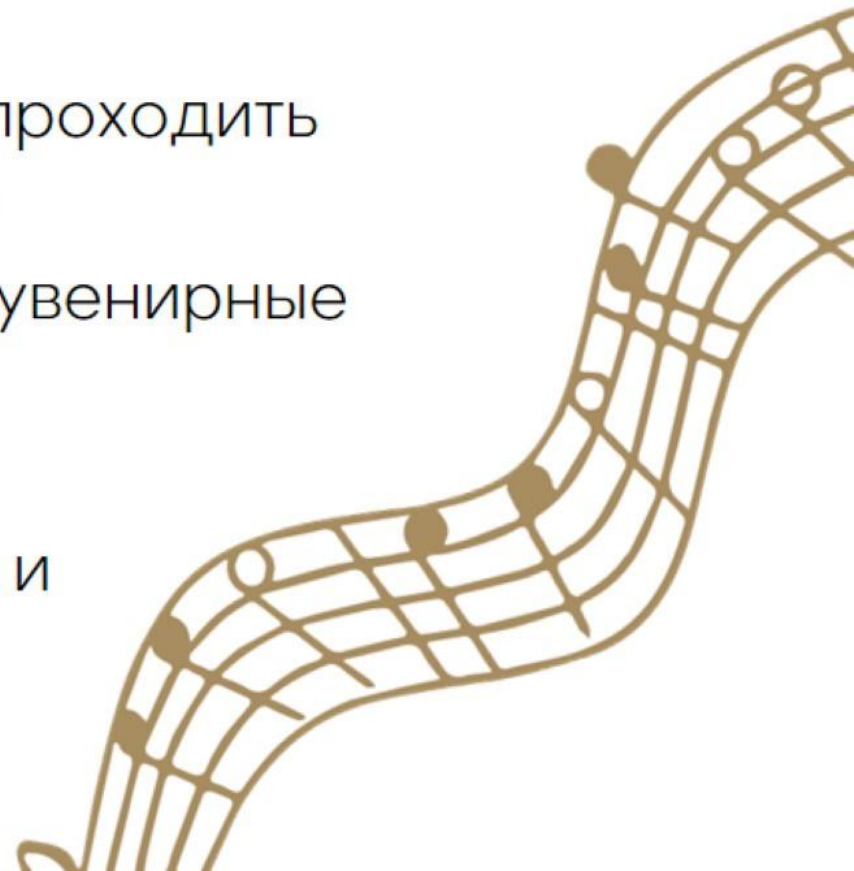
Место проведения

Гора «Соколка» и районный дом культуры с. Верхний Услон



Гора «Соколка»

- Оборудование постоянной или временной (сборной) сцены
- Оборудование сидячих мест
- Создание шатров, где будут проходить мастер-классы, выставочные мероприятия, зона питания, сувенирные лавки
- Оборудование местности информационными столбами и указателями





ПРИМЕР СЦЕНЫ



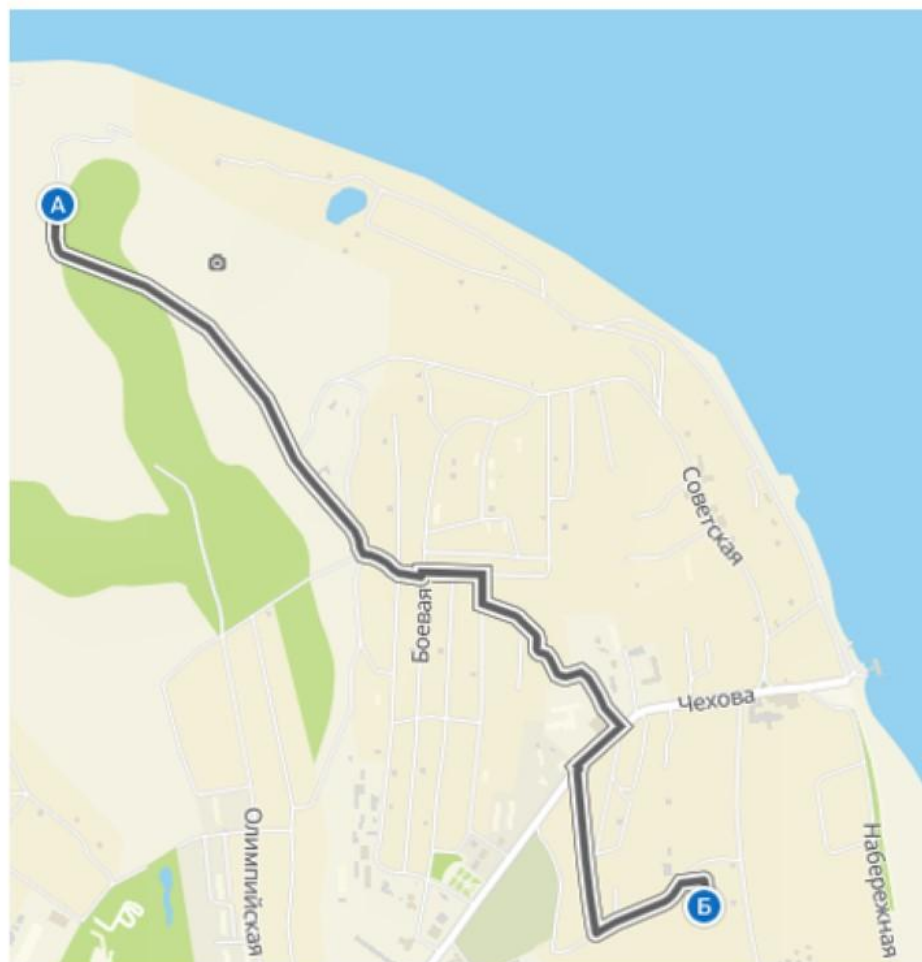


ПРИМЕР ШАТРОВ



Районный дом культуры

Количество посадочных мест – 320



Маршрут от горы Соколки
до ДК – 2 км

Что ещё предлагается разместить на площадке фестиваля?

- Выставочный стенд Краеведческого музея
- Выставка работ местных художников
- Зона лекций и мастер-классов
- Стенд, информирующий о пляжной зоне с развлечениями
- Стенд с записью на экскурсии по району



Порядок проведения

В течении 3 дней на двух площадках будут проводиться развлекательные мероприятия, театральные представления, концерты и мастер-классы.

В заключительный день будет проводиться гала-концерт с приглашёнными известными труппами и/или артистами.



Примерная программа
мероприятий
фестиваля

ДЕНЬ 1

Открытие фестиваля.
Музыкальный концерт на главной площадке с приглашенными музыкантами и певцами.

Лекция «Федор Шаляпин: от церковного хора до Metropolitan Opera»

Лекция «Как слушать оперу?»

Мастер-класс «Создание глиняной посуды»

Чтение книги писателя и путешественника В.И.Немирович-Данченко «По Волге: (Очерки и впечатления летней поездки)».

Вечерний симфонический оркестр

ДЕНЬ 2

Ярмарка мастеров

Театрализованное представление «Возращение к истокам» (история дружбы татарского и русского народа)

Выставка картин Н.И.Фешина (работы художника находили в Нижнем Услоне)

Мастер-класс по лепке из глины

Лекция «История оперы»

Вечерний концерт молодых музыкантов учебных заведений

Показ фильмов под открытым небом

ДЕНЬ 3

Выставка работ Верхнеуслонских художников.

Чтение отрывков из романа Салмина А.Н. «Буря на Волге» (повествует о рыбаках из Теньков, Верхнем Услоне и Казани).

Мастер-класс по графическому искусству XX века

Мастер-класс по игре на музыкальном инструменте

Оперетта под открытым небом

Завершающий гала-концерт с приглашенными музыкантами и певцами

Как можно будет использовать построенную сцену в дальнейшем?

1. Праздник Ивана Купалы
2. Сайдашстан (как вторая площадка)
3. Троица
4. Сабантуй
5. День России
6. День Республики Татарстан
7. Показ фильмов под открытым небом
(летний фестиваль кино)

Пляжная зона отдыха в с. Верхний Услон

Цель проекта

Создание условий для
комфортного и безопасного
отдыха туристов и местных
жителей путем благоустройства
пляжа в с. Верхний Услон



Предлагаемая зона для обустройства



Как
выглядит
пляж сейчас?



Что нужно для оборудования пляжа?*

согласно ГОСТ Р 55698-2013 «Туристские услуги. Услуги пляжей»

1. Очистка берега и дна
2. Обеспечение наличия системы центральной канализации и холодного водоснабжения
3. Функциональное зонирование

Схема функционального зонирования территории пляжа



Зона отдыха

В зоне отдыха размещаются шезлонги, матрасы, зонты и т.д. Зона отдыха может быть покрыта песком, галькой, травой, бетонными плитами.





Зона обслуживания

Зона обслуживания располагается в непосредственной близости от зоны отдыха. В зоне обслуживания предоставляются услуги проката шезлонгов, зонтов и т.д., услуги питания.



Детский сектор

Детские зоны должны быть выделены, оснащены оборудованием, предназначенным для детских игр и отдыха (песочницы, грибки, карусели, горки и т.д.).





Спортивная зона

В спортивных зонах оборудуются площадки для игры в пляжный волейбол, бадминтон футбол и другие виды спорта.

Для пляжей обязательным является наличие спасательной службы или спасательного оборудования и инвентаря и медицинского обеспечения.





На пляжах должны находиться следующие санитарно-гигиенические объекты: туалеты/биотуалеты, раздевалки (кабины для переодевания), души и душевые, устройства для мытья ног, урны для мусора.

Разделение пляжа

Зона с свободным доступом



Платная зона повышенной комфортности



Дополнительные услуги

1. Водные развлечения
2. Экстремальные развлечения
3. Детская анимация

Привлечение денежных средств в бюджет района будет происходить за счёт покупки входного билета на платный пляжа, покупки дополнительных услуг и питания точках общепита.



Водный банан



Водная таблетка



Катамаран



Водный надувной городок



Зорбинг



Водные лыжи



Гидроцикл



Флайборд

Какие еще развлечения и услуги, могут приносить доход:

1. Аренда шезлонгов, зонтов, полотенец, надувных кругов/матрасов
2. Услуги питания, продажа напитков, снеков, мороженого и продуктов
3. Вход на платный пляж
4. Услуга личного трансфера от города и обратно
5. Массаж и СПА
6. Профессиональные услуги фотографа
7. Аренда портативных устройств для зарядки гаджетов

«ПО ИЗГИБУ ВЕЛИКОЙ ВОЛГИ»

Идея:

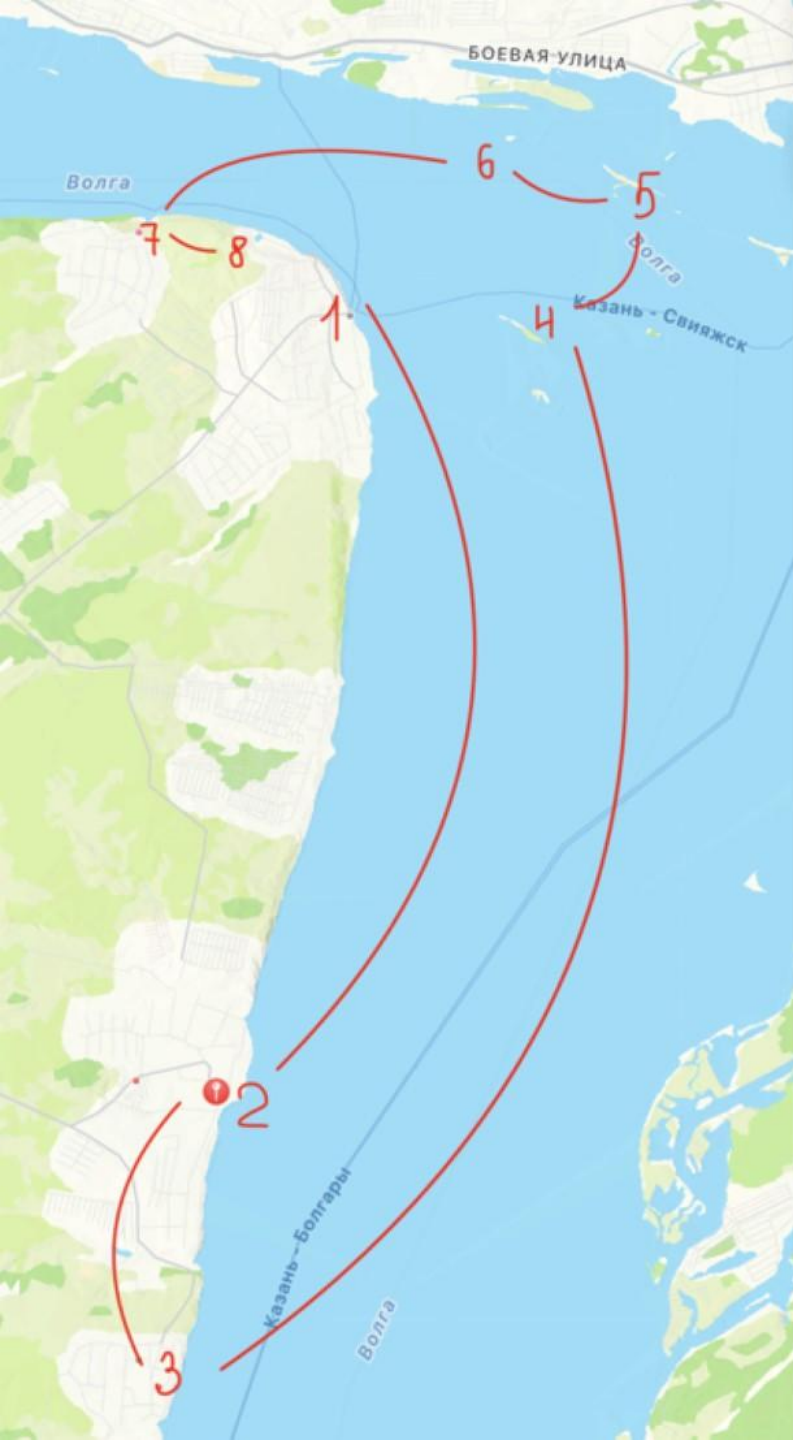
Организация
экскурсионного
водного маршрута
по Волге в месте,
где она меняет
направление
своего течения с
Юго-востока на Юг





Варианты прогулочного судна





Маршрут

1. Отправная точка - пристань в с. Верхний Услон
2. Нижний Услон. Выход в село: Храм святителя Николы Чудотворца, Церковь преподобного Сергия Радонежского. Пешая прогулка по «тропе Шаляпина» до Ключищ
3. Ключищи: Храм Рождества Иоанна Предтечи
4. Остров Маркиз
5. Остров Дальнее устье
6. Остров старой водокачки
7. Печищи. Выход в село: Музей Янки Купалы, Место добычи известняка, Паровая мельница. Пешая прогулка до смотровой площадки в с. Верхний Услон

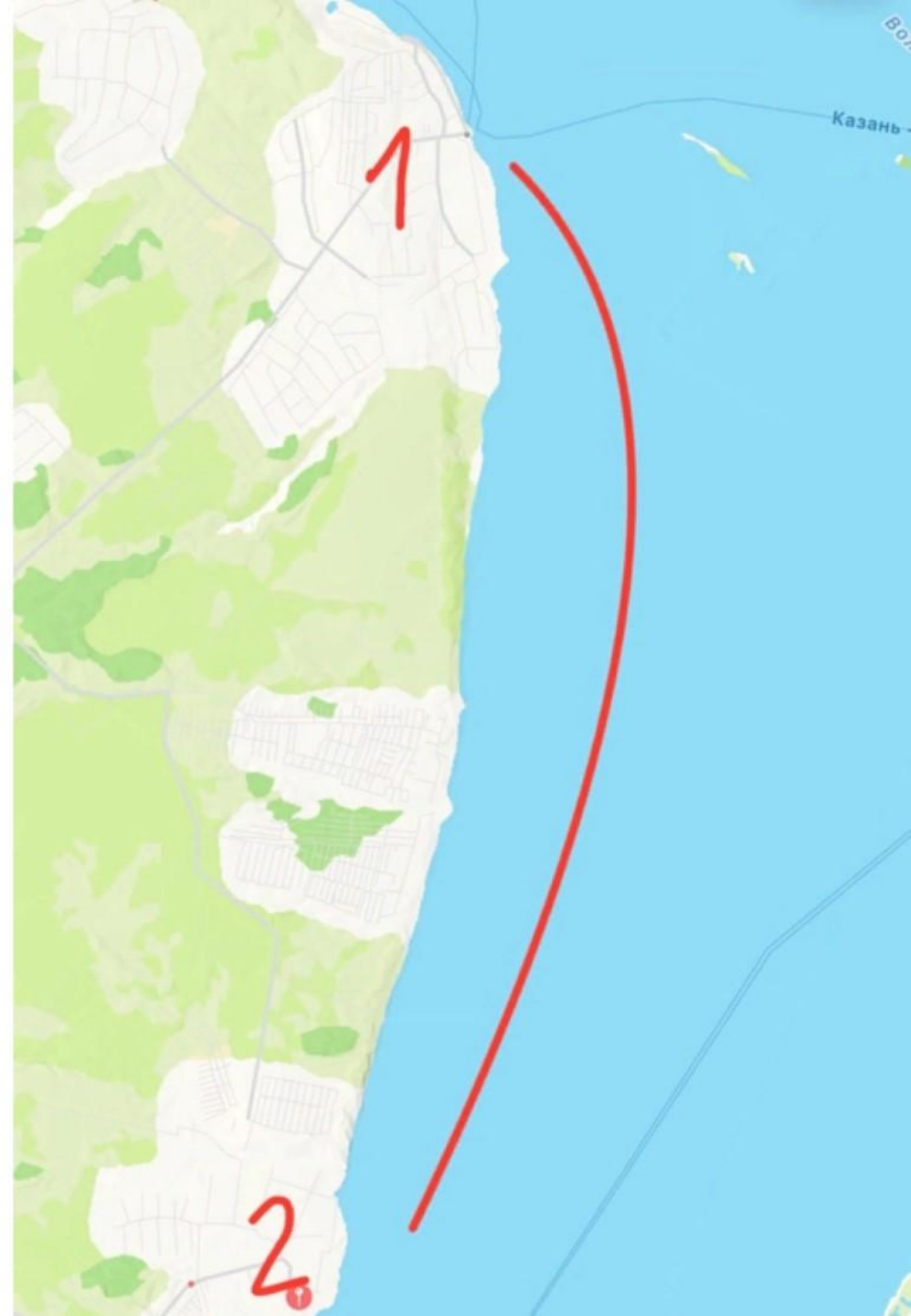
Примерное время экскурсии – 5,5 ч. (из них 6 км – пешком)

Средняя цена у конкурентов – 3000р

Из Верхнего Услона по воде
до Нижнего Услона.

Экскурсионный рассказ про
историю села Верхний
Услон и Нижний Услон

~ 35 мин по воде



Нижний Услон. Выход в село: Храм святителя
Николы Чудотворца (старообрядческий молельный
дом), Церковь преподобного Сергия Радонежского.



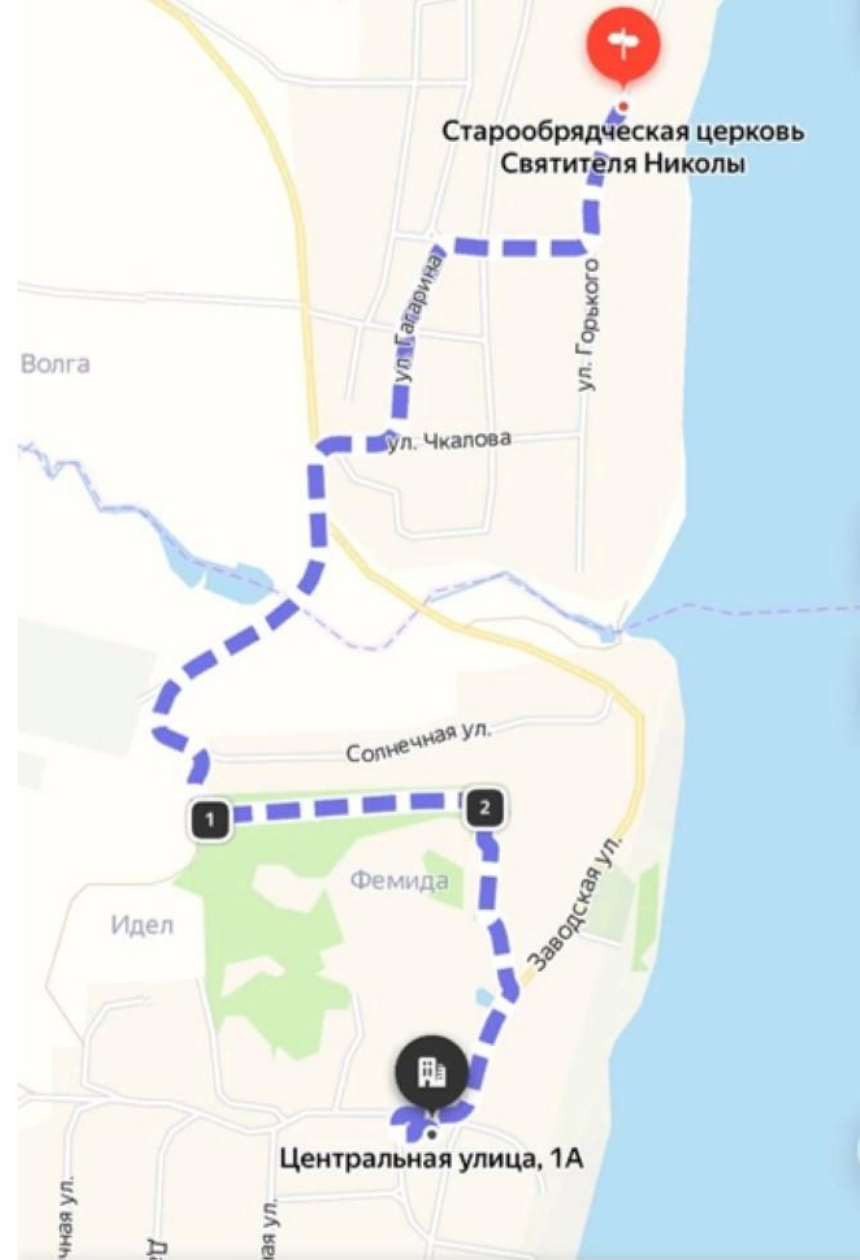
Года постройки: 1890–1908



Года постройки: 1908

Пешая прогулка по «тропе Шаяпина» до Ключищ с посещением Липовой аллеи.

На маршруте предлагается расставить указатели




37 мин

3,1 км

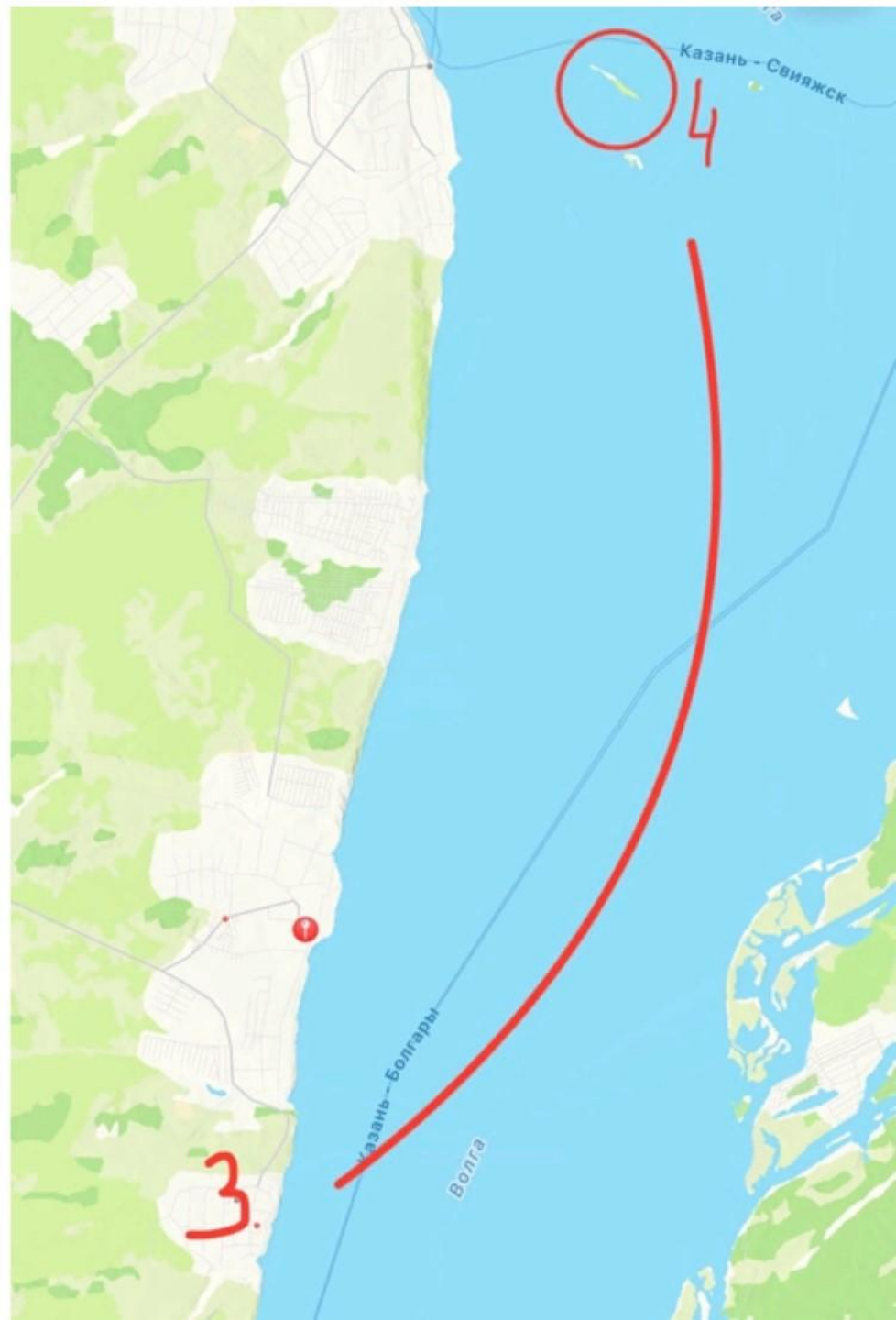
~ 30 мин на осмотр, 10 минут в пути до пристани

Ключищи: Храм Рождества Иоанна Предтечи – место, где любил петь Ф. Шаляпин. Год постройки: 1804 г. Отреставрирован: 2011 г.



*судно из Нижнего Услона отправляется к группе до Ключищ

Из Ключищ по воде до острова Маркиз. Рассказ про историю острова.





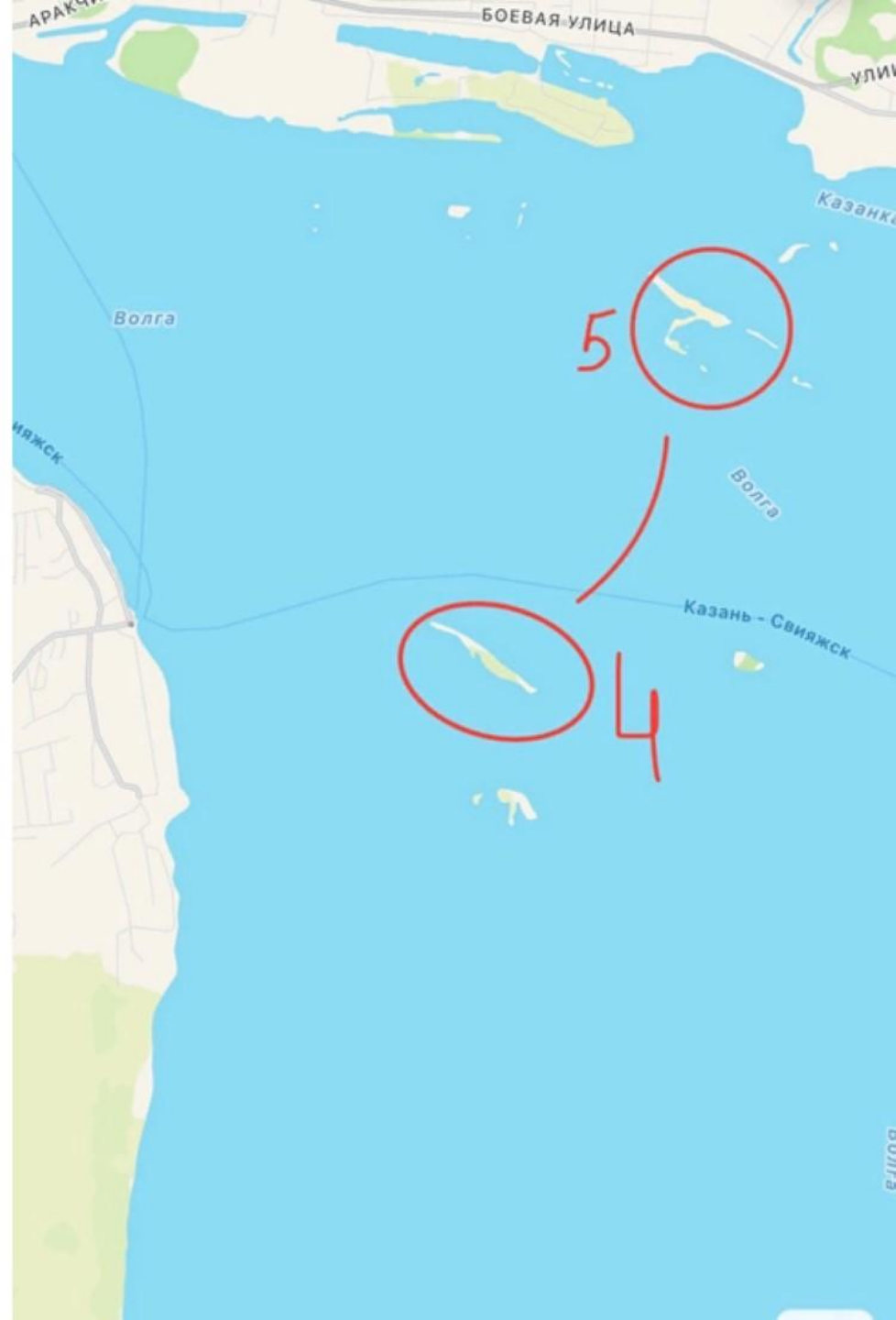
Остров Маркиз. Наличие островов в ханское время подтверждается многими летописями, в частности, упоминался Гостиный остров, на котором проводились крупные ярмарки. В дальнейшем русло Волги много раз меняло свое направление, положение остров менялось довольно сильно.



Маркиз был излюбленным местом отдыха казанцев в первой пол. XX в., с казанским берегом его связывала паромная переправа.

После наполнения Куйбышевского водохранилища дом отдыха на острове перестал существовать.

От острова Маркиз до
острова Дальнее Устье.
Рассказ про историю
острова.





Остров Дальнее Устье. Дальнее Устье было летней пристанью Казани. К концу 1950-х годов это был микрорайон с жилыми домами, зданием порта, речным вокзалом, почтой, поликлиникой, баней, рынком и пр.



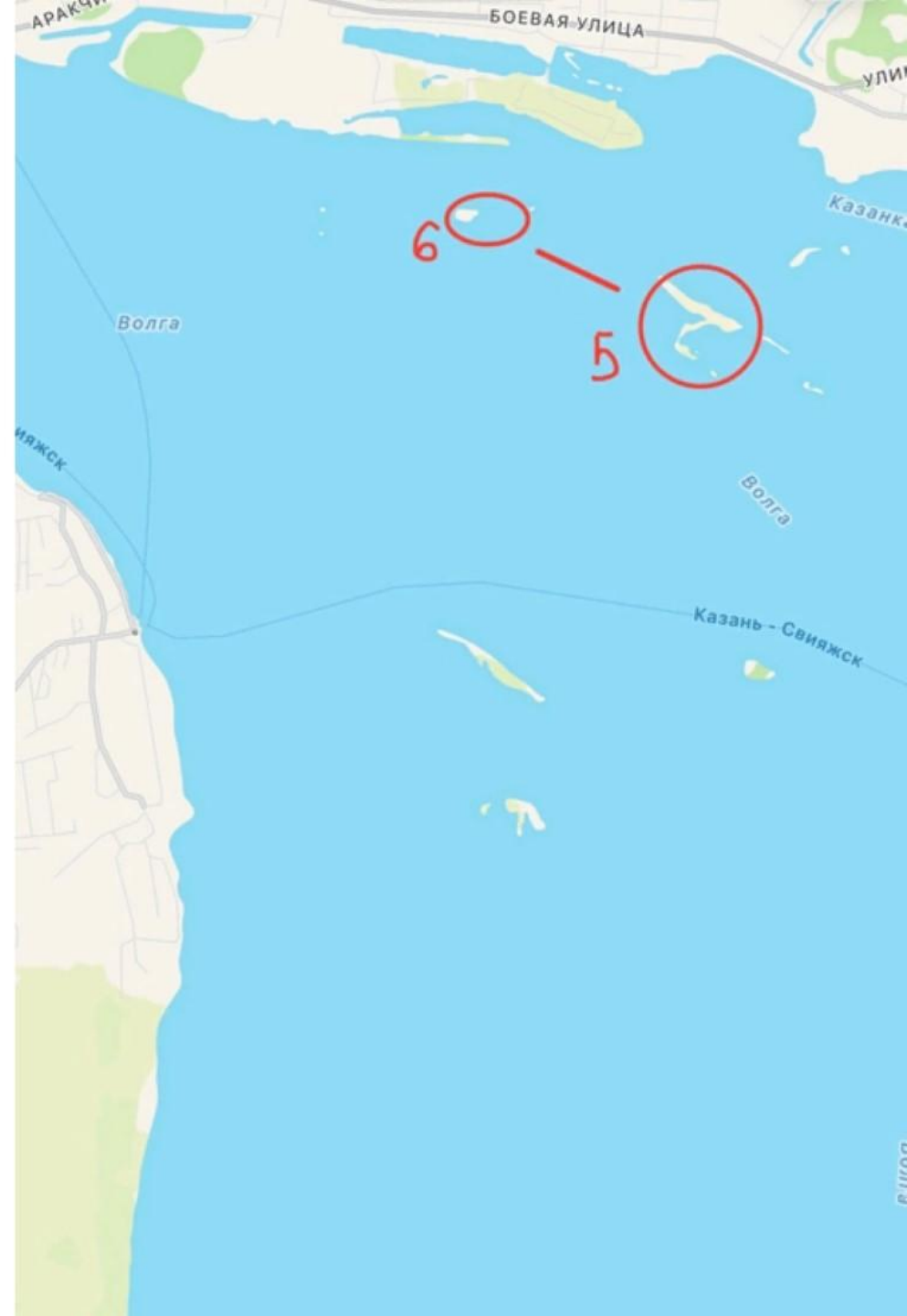
Решение о сооружении нового речного порта было утверждено в 1952 г. В конце 1956 г. прекратились перегрузочные работы на причалах на Дальнем Устье и были снесены причальные строения, склады и жилые дома. А в апреле 1957 г. началось затопление Куйбышевского водохранилища.


В мае 2019 года после значительного спада уровня воды на Волге на ее дне открылись остатки старой мостовой и трамвайных путей.



«Старинная дорога к Дальнему Устью и Бакалде XIX–XX веков»

От острова Дальнее Устье
до острова Старой
водокачки. Рассказ про
историю острова.





Остров Старой водокачки. Это остатки старого волжского водозабора: водонапорная башня и главный административный корпус. Этот водозабор функционировал до поднятия Куйбышевского водохранилища в 1957 г. При поднятии воды водонапорная башня и главный корпус оказались на возвышенности и в итоге получился остров, который в народе прозвали: остров старой водокачки.




~ 60 мин на прогулку из
Ключищ по островам

От острова Старой
водокачки до Печищ.
Начало рассказа про
историю села




Печищинский геологический срез и печь для обжига. Со времен Казанского ханства тут добывали высококачественный известняк, который шел на строительство зданий в Казани. Белокаменная часть Кремля XVI века была построена именно из камня, добытого на правом берегу Волги неподалеку от Печищ.



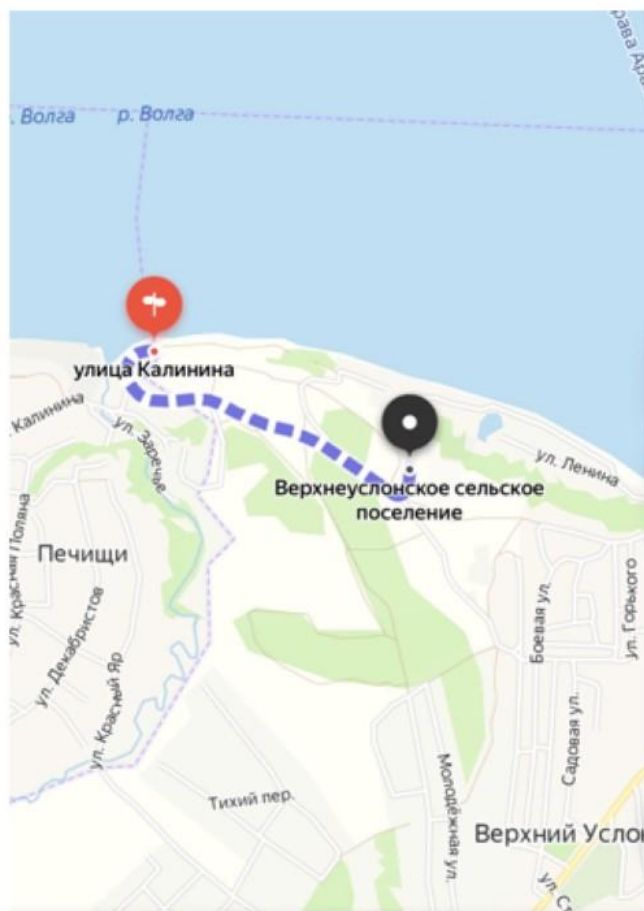
Печищи. Выход в село: Музей Янки Купалы и
Паровая мельница.



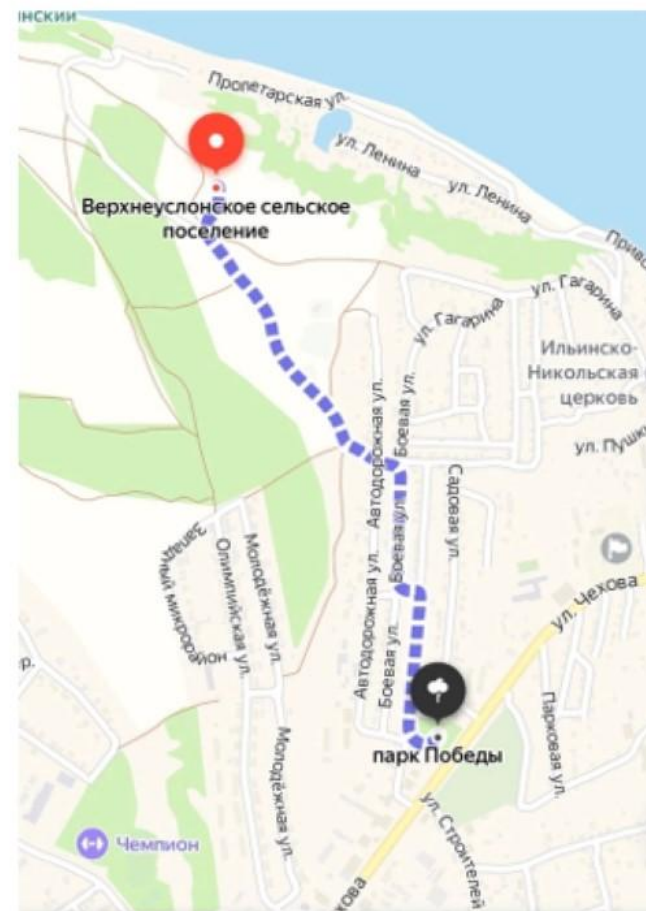
Паровая мельница. Паровая мельница торгового дома "Иван Оконишников и сыновья" была построена в 1895 году. В этом здании в настоящий момент находится музей Янки Купалы - белорусского поэта, который после эвакуации прожил тут около 6 месяцев.



Пешая прогулка до смотровой площадки (гора Соколка), возвращение в Верхний Услон.



15 мин
1,24 км



18 мин
1,52 км



Также можно проводить прогулку с отправлением из г. Казань (без привязки к фестивалю)

1. Отправная точка - Речной порт Казань
2. Остров Дальнее Устье
3. Остров Старой водокачки
4. Остров Маркиз
5. Печищи. Выход в село: паровая мельница, музей Янки Купалы, место добычи известняка, геологический срез. Прогулка до Верхнего Услона
6. Верхний Услон. Гора Соколка, мемориал павшим воинам, Ильинско-Никольская церковь, Площадь капитанов, Краеведческий музей.
7. Нижний Услон. Выход в село: Храм святителя Николы Чудотворца, Церковь преподобного Сергия Радонежского. Пешая прогулка по «тропе Шаляпина» до Ключищ
8. Ключищи: Храм Рождества Иоанна Предтечи. Возвращение в Речной порт

СТРОИТЕЛЬСТВО ГОСТИНИЦЫ И ТОЧКИ ПИТАНИЯ

для увеличения количества времени пребывания
туристов в Верхнеуслонском районе

1. Гостиница рассчитана на 50 номеров (150-200 мест)
2. Наличие ресторан на территории гостиницы для гостей гостиницы и посторонних лиц (наличие 80-100 мест).
3. На территории гостиницы имеется платная автомобильная стоянка
4. Гостиница сдаёт в аренду площади, на которых, например, располагаются киоски сувениров;

Помимо этого, гостиницей предоставляется целый комплекс сопутствующих услуг в соответствии с пожеланиями клиентов: заказ такси, предоставление информации справочного характера, предоставление гида, переводчика и т.п.

Кафе

Создание кафе обусловлено малым количеством заведений общественного питания на территории с. Верхний Услон.

Вид кухни:

- русская;
- татарская;
- европейская.

Кафе станет местом для:

- будничного отдыха;
- питания туристов;
- встреч друзей;
- проведения праздничных банкетов, торжеств и знаменательных дат.



Предполагается, что кафе откроется рядом с административным центром села или вблизи достопримечательностей. Кафе будет рассчитано на 50-60 посадочных мест.

Организация питания на фестивале



ДЛЯ ЧЕГО НУЖНЫ ФУДКОРТЫ?

- для дополнительного сервиса на мероприятии
- увеличить длительность визита гостей, получить охват в соцсетях

Представители общепита получают рекомендации по устойчивому питанию. Им будет предписываться использовать экологичные упаковочные материалы, местные, органические и сезонные продукты.

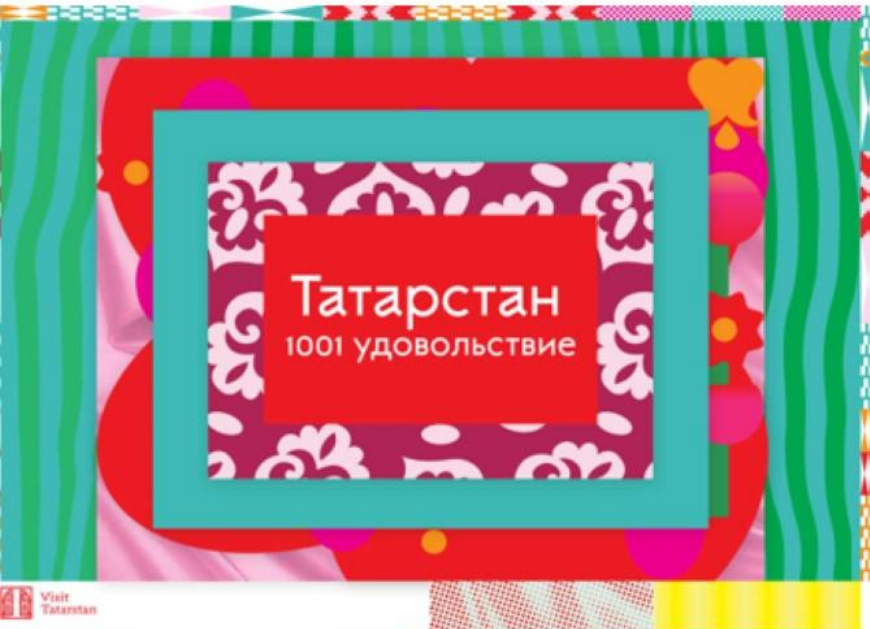
БРЕНДИНГ ТЕРРИТОРИИ

БРЕНДИНГ ТЕРРИТОРИИ


Для увеличения узнаваемости территории
требуется создать собственный бренд
Верхнеуслонского района

1. Разработать линейку сувенирной продукции
2. Разработать информационные табло и буклеты в едином стиле
3. Создать сайт, освещающий туризм в Верхнеуслонском районе

Пример на уровне РТ



Пример Чердынь – небольшой город в Пермском крае



Какие сувениры можно продавать?

1. Вещи из переработанного материала: шопперы, футболки, кепки, портфели и тп. с символикой фестиваля
2. Современная одежда с этническими элементами (платки, сумки, юбки и тп.)
3. «Классический набор»: значки, кружки, магниты, блокноты, брелоки и тп.
4. Декоративные пластинки произведений Ф. Шаляпина