


# Пустыни...

Автор :Кудряшова Анна  
Ученица 4 «А» класса  
МБОУ СОШ №170  
Учитель Донкеева Е.Ю.

Отгадайте ребус!!!



”

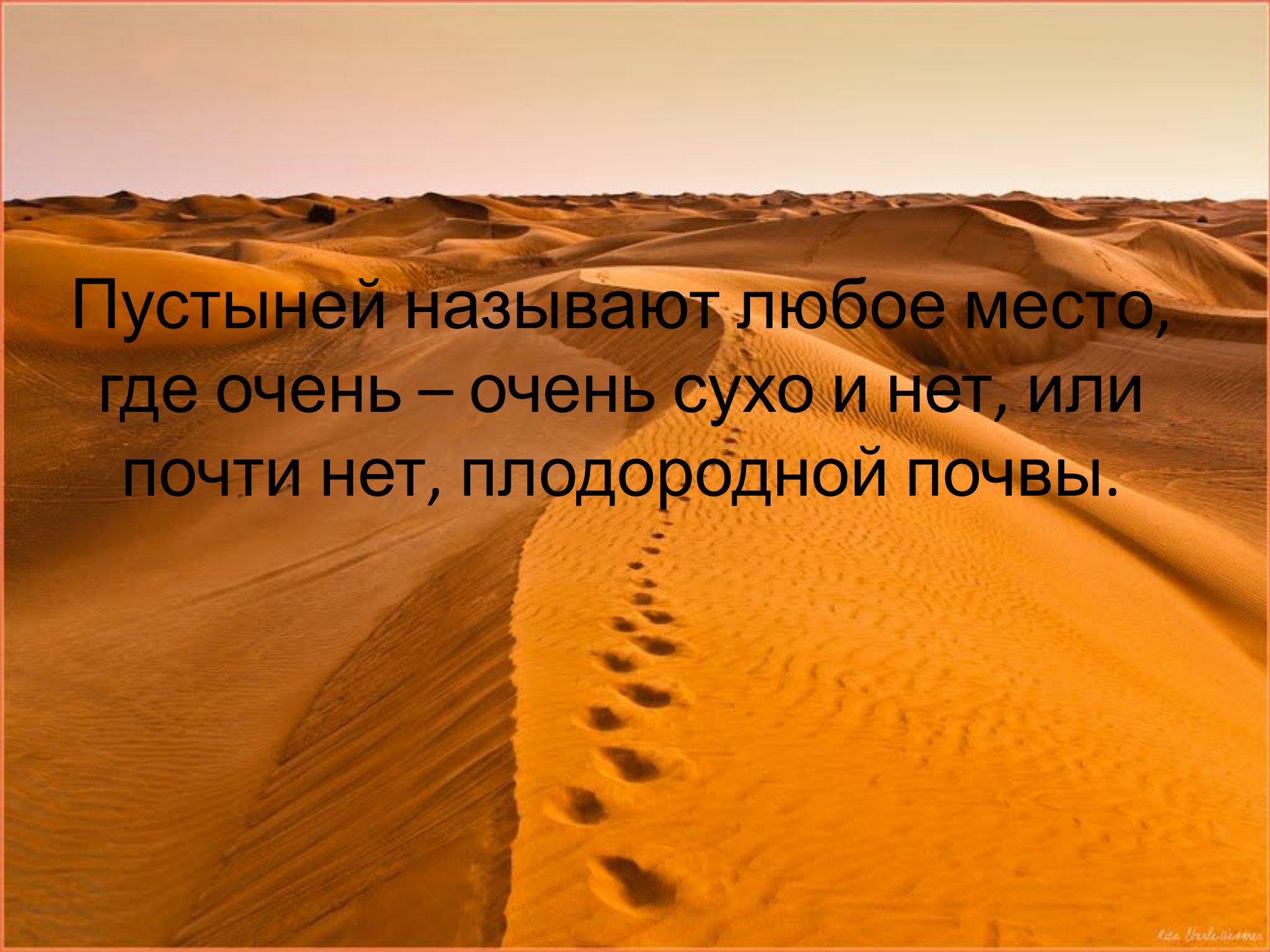
”

Ы


Я

Верно – пустыня!!!





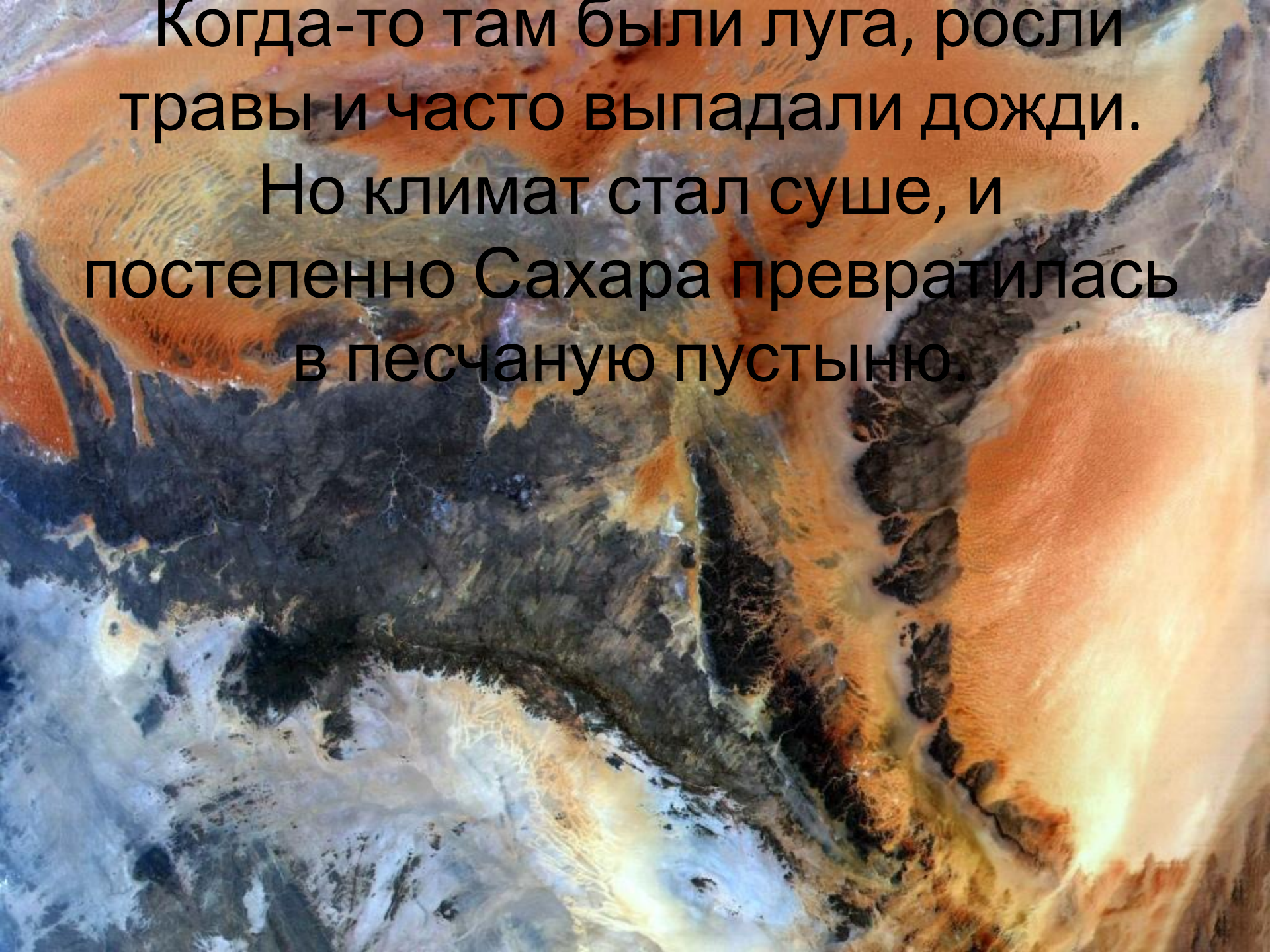
Пустыней называют любое место,  
где очень – очень сухо и нет, или  
почти нет, плодородной почвы.

A satellite-style map of the African continent. The Sahara Desert is the large, arid, yellowish-orange region covering the northern and central parts of the continent. The Nile River is visible as a dark blue line winding through the eastern part of the desert. The southern and western parts of the continent are shown in shades of green, indicating more lush vegetation. The surrounding oceans are dark blue.

Самая большая пустыня в мире –  
Сахара. Она находится на северо-  
западе Африки.

Когда-то там были луга, росли  
травы и часто выпадали дожди.

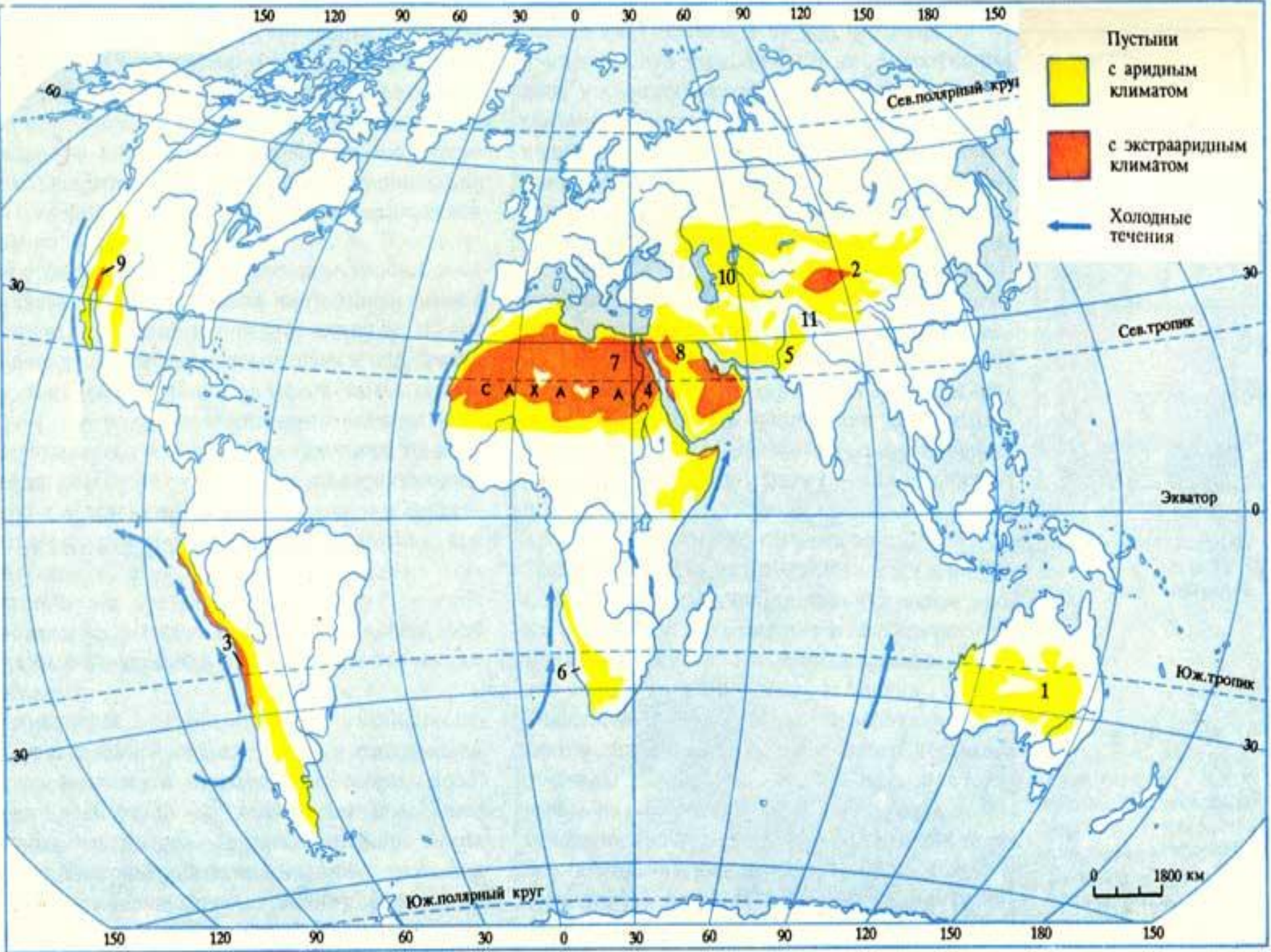
Но климат стал суше, и  
постепенно Сахара превратилась  
в песчаную пустыню.



# Географическое положение пустынь

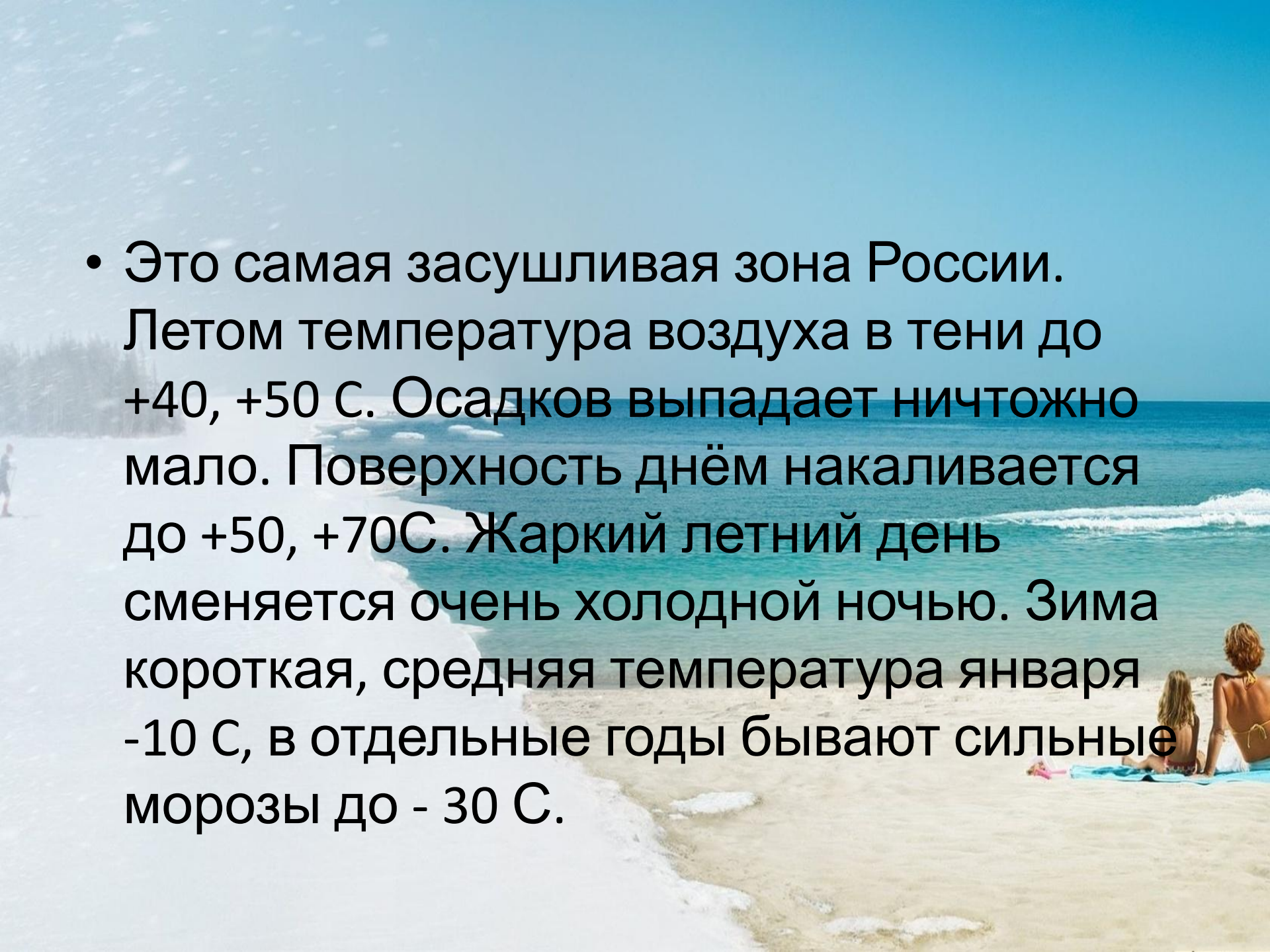
- В России пустыни занимают небольшую площадь: часть их находится в Прикаспии, к западу и востоку от низовьев Волги, часть – в восточном Предкавказье.





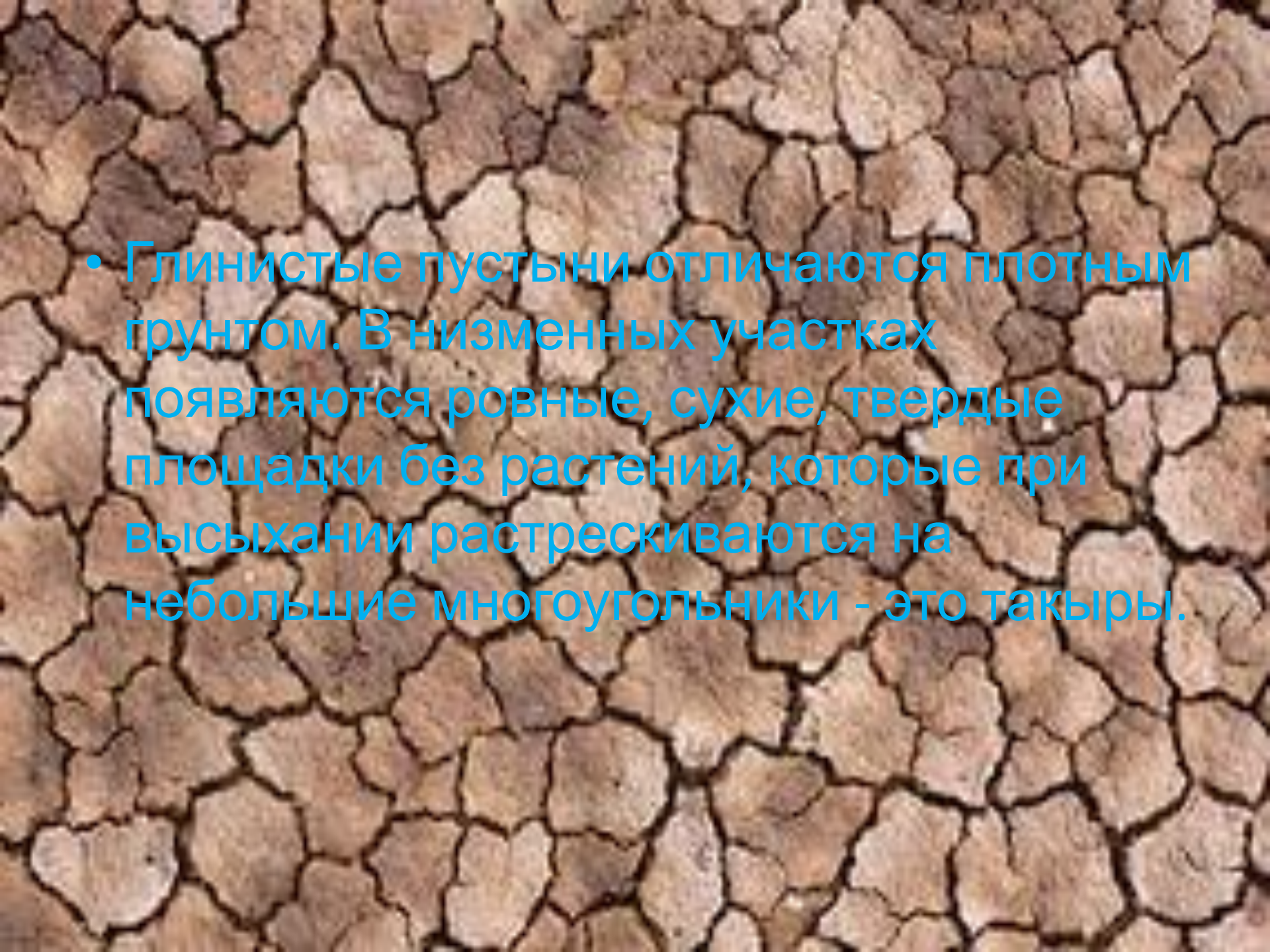


- Это самая засушливая зона России. Летом температура воздуха в тени до +40, +50 С. Осадков выпадает ничтожно мало. Поверхность днём накаливается до +50, +70С. Жаркий летний день сменяется очень холодной ночью. Зима короткая, средняя температура января -10 С, в отдельные годы бывают сильные морозы до - 30 С.



- Каменистые пустыни покрыты щебнем и камнями, образующими россыпи



- 
- Глинистые пустыни отличаются плотным грунтом. В низменных участках появляются ровные, сухие, твердые площадки без растений, которые при высыхании растрескиваются на небольшие многоугольники - это такыры.



© GUY TAI  
WWW.GUYTAI.COM







Не пуцу!!! Хозяину лучшее место стерегу, у телевизора,  
Он обещал с работы вернётся и колбасой расплатится!