




Виртуальная экскурсия по природным памятникам Краснодарского края

Подготовили:

Завгородняя Софья
Кожанникова Екатерина
Абашкина Анастасия



Уважаемые путешественники! Вашему вниманию предлагается виртуальная экскурсия по родному Краснодарскому краю. Сегодня мы с вами познакомимся с природными достопримечательностями и совершим увлекательное и очень интересное путешествие.



Скала Парус

- Огромный, врезающийся в море, вертикальный пласт песчаника, над которым потрудились природа и придала ему форму парусника. Находится на побережье возле курортного поселка Прасковеевка, в окрестностях Геленджика. Имеет толщину не больше 1 метра, высоту – 25 метров, длину – 20 метров, большая часть скрыта в воде. Внизу скалы имеется 2-метровое отверстие, его происхождение неизвестно. Привлекает к себе множество туристов и скалолазов. Охранный статус имеет с 1971 года.



Кипарис болотный

- Знаменитое озеро в деревне Сукко, неподалеку от Анапы, часто называют Кипарисовым. 32 исполина родом из Северной Америки вырастают прямо из воды по центру водоема. Кора деревьев содержит много смолы, предохраняющей их от гниения, поэтому кипарисы называют вечными. Их появление в этих местах окутано тайной. Известно лишь, что на озере краснокнижные деревья растут с 30-х годов XX века. Также окрестности озера богаты можжевеловыми лесами.




Озеро Абрау

- Известная зона отдыха Абрау-Дюрсо славится горными пейзажами, прибрежными реликтовыми лесами, виноградниками, винодельческим заводом и самым крупным в крае пресноводным озером. Длина его превышает 3 км, ширина – 600 метров, глубина – более 10 метров. Озеро бессточное, летом вода в нем прогревается до $+28^{\circ}\text{C}$, много раков, пресноводных крабов и рыбы. На побережье оборудованы пляжи, есть несколько баз отдыха, установлен памятник легендарному Утесову.



Гора Ахун

- Находится в Сочи. Имеет два пика, высотой 501 метр и 663 метра. Содержит более 30 пещер, длина самой крупной из них – 384 метра. На горе в 1936 году была возведена 30-метровая белокаменная башня в романском стиле. Инициатором строительства был Иосиф Сталин. Также на вершину была проложена дорога протяженностью 11 км. В башне находится музей, дегустационный зал, обзорная площадка. Рядом на площади расположены сувенирные лавки, ресторан, колесо обозрения.



Агурские водопады

- Находятся в Агурском ущелье, в окрестностях Сочи. Это комплекс из трех водопадов на реке Агура – Нижнего, Среднего и Верхнего. Перепад высот между крайними – около 150 метров. К водопадам проложена дорога с поручнями, мостиками, лавочками, местами для пикников. Еще одна достопримечательность ущелья – водоскат, который часто путают с водопадом. Водные потоки с 3-метровой высоты ниспадают в Чертову купель – озеро с запахом серы из-за выхода на поверхность сероводорода.



Коса Долгая

- Узкий полуостров протяженностью почти 10 км. Находится в Ейском районе, вблизи станции Должанской. С одной стороны омывается водами Азова, с другой стороны расположен Таганрогский залив. Славится своими пляжами, небольшой глубиной и хорошим рельефом дна, чистым воздухом. На косе имеется лесной массив площадью примерно 440 га, а также пресные озера с целебной грязью. Здесь построено множество баз отдыха, предлагающих развлечения на любой вкус.



Скала Петушок

- В северо-западной части Кавказа найдется немало захватывающих и чарующих уголков, способных не просто привлечь внимание, а буквально притягивать необычайной прелестью и уникальностью. Одно из таких мест, действующих магнетически и чарующе на сознание человека, необычное геологическое образование, расположенное недалеко от популярного курорта Горячий Ключ – скала Петушок.




Гуамское ущелье

- Одна из самых популярных достопримечательностей края расположена в окрестностях селения Гуамка Апшеронского района. Имеет протяженность 5 км и глубину порядка 400 метров. Славится своей первозданной природой, а также железной дорогой, проложенной здесь в прошлом столетии для вывоза леса из соседнего поселка Мезмай. По дну расщелины протекает река. С двух сторон над ней нависают скалы, по которым проходят маршруты для альпинистов.




Пшадские водопады

- Количество водопадов возле поселка Пшада, в 25 км от Геленджика – более 100. Все они расположены на одноименной реке, а также на ее притоках. Наиболее популярные из них сосредоточены вдоль Красной речки, самый крупный – 10-метровый Оляпкин. В долине Пшады встречаются и более мощные водопады, до 25 метров высотой, но добираться до них крайне сложно. Около 80 каскадов находится между горами Облего и Чумакова. Самый посещаемый – 8-метровый водопад в щели Абрамова.




Джанхотский бор сосны пицундской

- Курорт Джанхот неподалеку от поселка Дивноморское славится не только живописными видами, но и чистым воздухом с ароматом сосновой смолы. Пицундская сосна, растущая здесь на крутых скалах вдоль морского побережья, относится к реликтовым растениям, в России она занесена в Красную книгу. Хвоя у нее длиннее, чем у обычной сосны, и выделяет большее количество целебных фитонцидов и эфирных ароматных масел. Площадь соснового бора – 950 га.



Большая и Малая Азишские пещеры

- Расположены в Апшеронском районе, на юге хребта Азиштау. Две пещеры находятся на расстоянии 50 метров друг от друга и раньше сообщались, но в результате обвала ход между ними оказался закрыт. Большая пещера имеет длину 690 метров, состоит из 5 залов, внизу течет подземная река. Попасть внутрь можно только с экскурсией. Длина Малой – 66 метров, для туристов она не оборудована. Обе пещеры содержат многочисленные колонны, сталактиты, сталагмиты.



Скала Киселёва

- 46-метровый отвесной утес, уходящий в море. Находится в 4 км от Туапсе. Назван в честь Александра Киселева – художника, жившего неподалеку и воспевающего в своих полотнах красоту местной природы, в том числе и этой скалы. У подножия расположен небольшой пляж. Вершину покрывают густые заросли с преобладанием сосны пицундской и крымской. Этот живописный уголок природы запечатлен в фильме «Бриллиантовая рука» – именно здесь снимали знаменитую сцену рыбалки.




Дерево Дружбы

- Растет в Сочи. В 1934 году, работая над выведением морозоустойчивых цитрусовых, Ф. Зорин посадил лимон и последовательно привил к нему 45 различных фруктов. В 1940 году Отто Шмидт пожелал лично сделать прививку к дереву. Позже его примеру начали следовать представители разных стран и профессий, многие известные личности. На сегодняшний день на одном дереве привито 630 черенков разных сортов. Все они прижились, цветут и плодоносят, символизируя дружбу народов.




Кудепстинский каньон

- Находится на реке Кудепста. Представляет собой разлом между поселком Красная Воля и бывшими виноградниками. Протяженность — около 3 км. Является одним из самых живописных, но в то же время и самых труднопроходимых ущелий. Вызывают восхищение самшитовые заросли, громадные известковые пласты по берегам реки, водопады и водоскаты по ее течению, каменные чаши с водой. В центре каньона расположены пещеры — Широкопокосная и Колокольная.



Карабетова гора с грязевыми вулканами

- Находится в 4 км от Тамани. Высота – 152 метра. Размеры кратера – 1400 метров на 850 метров. Грязь из вулкана изливается часто, обычно осенью и весной. Мощные извержения с подземным гулом и взрывами происходят раз в 15-20 лет. В настоящее время самая активная часть сопки с многочисленными конусами – северо-восточная. Здесь же расположено одно из самых крупных грязевых озер. В нем выделяется газ, грязь в жидком состоянии понемногу перетекает в близлежащий овраг.



Озеро Ханское

- Крупный водоем длиной в 16 км и шириной в 6-7 км. Находится в 55 км от Ейска. По сути, это лагуна, отделенная от Азовского моря узкой насыпью. Глубина невелика – в среднем 80 см. В засушливые периоды большей частью пересыхает. Имеет солоноватую воду и ценные залежи сульфидно-иловых грязей, используемых в медицине. Если верить преданию, крымский хан возвел на побережье дворец, чтобы пользоваться целебными свойствами озера. Отсюда и возникло его название.



Ущелье Ахцу

- Горная река Мзымта в течение миллионов лет прорезала сквозное ущелье в горном хребте Ахцу. Длина его – более 3 км, ширина – 25-30 метров, максимальная глубина – 800 метров. Величественные отвесные скалы и густые лесные массивы представляют собой великолепное зрелище. По узкому карнизу над рекой, на большой высоте, здесь проходит одна из самых опасных дорог на Кавказе, соединяющая Адлер и Красную поляну. С одной стороны у нее – каменная стена, с другой – обрыв в пропасть.




Гора Миска

- Спящий грязевой вулкан в черте Темрюка. В его кратере диаметром 0,5 км и глубиной 13 метров расположено озеро. Оно окружает с трех сторон холм высотой до 75 метров. Нынешний свой облик вулкан приобрел после сильного извержения в 1846 году, в результате которого его вершина провалилась, и подземные источники заполнили впадину водой. Таким образом, вулкан стал напоминать «миску». На склонах горы размещена масштабная экспозиция военной техники.



Мыс Панагия

- Находится в начале Керченского пролива, в 6 км от поселка Волна. Представляет собой 30-метровый риф, состоящий из окаменевших скелетов древних морских животных, погребенных под слоем глины. Ежегодно подступающая вода постепенно разрушает обрывистый берег. С мысом связаны исторические события – отсюда в годы Великой Отечественной наши артиллеристы вели огонь по берегу, оккупированному немцами. Советским воинам на вершине мыса установлен памятный обелиск.



Воронцовская пещерная система

- Комплекс восхитительных подземных залов и гротов возле поселка Воронцовка, в окрестностях Сочи. Расположен на высоте 400-700 метров над уровнем моря. Существует около 14 входов в подземное царство. 120-метровый Прометеев грот – самый длинный из залов. Известны также Медвежий, Люстровый, Зал Тишины, Зал Подземной реки. Некоторые содержат крупные сталагмиты и сталактиты. Часть помещений представляет опасность из-за возможных обвалов. По нескольким залам организуют экскурсии.



Суджукская лагуна

- Находится в черте Новороссийска. Имеет площадь 30 га. Максимальная глубина – 1,5 метра. Возникла 2000 лет назад, отделена от моря Суджуксой косой, на которой расположен городской пляж. С морем сообщается через узкий пролив. Раньше славилась своим целебным илом, была построена грязевая лечебница на побережье. Но в последнее время, из-за исчезновения ценной водоросли – глицеоларии, ил на дне водоема утратил свои лечебные свойства. Место нереста рыб и зимовки птиц.



Озеро Хыжи

- Название живописного водоема в окрестностях селения Малое Псеушко Туапсинского района переводится как «маленькое море». Возникло в конце XIX века. Длина его – 70 метров, ширина – 50 метров, средняя глубина – 15 метров. Дно илистое, с водорослями, во многих местах торчат полузатопленные коряги. Вода в озере чистая, много раков и рыбы, преобладает сазан и карп. Для рыбаков установлены деревянные мостики, на берегу для пикников – стол и скамейки, площадки с кострищами.




Цемесская роща

- Участок смешанного леса на берегу реки Цемес в черте Новороссийска. Площадь – 145 га. Уникальный микроклимат этого места объясняется повышенной влажностью воздуха и почвы из-за постоянного подтопления речными и грунтовыми водами. Преобладают деревья, хорошо переносящие такие условия – ясень, вяз, тополь. Особо разнообразен мир насекомых, встречаются и краснокнижные виды. Лес пересекают несколько грунтовых дорожек, установлены скамейки.



Гора Собер-Баш

- Находится в Северском районе, в 6 км от станции Убинская. Высота – 736 метров. Вершина горы – это ровная площадка длиной 1 км и шириной 0,5 км. Живописные горные пейзажи – лиственные леса, поляны с луговой растительностью, ручьи и родники с водопадами, великолепные панорамы окрестностей – весьма привлекательны для туристов и любителей горного трекинга. С горой связано много местных легенд, один из вариантов перевода ее названия – «ведьмина гора».



Гора Папай

- Горный хребет из 7 вершин, высота главной из них – 819 метров. Расположен в окрестностях Геленджика. Богат растительностью. Преобладают дубовые массивы, а на вершинах гор – можжевеловые леса, наполняющие атмосферу полезными фитонцидами. Несмотря на крутые склоны, гора популярна у туристов. На вершину проложена треккерская тропа. Она проходит через три реки и дремучие лесные заросли, а в конце – великолепные окрестные панорамы.



Дзыхринское ущелье

- Находится в 15 км от Адлера, у горной вершины Дзыхра. Имеет протяженность более 1 км и глубину 60-100 метров. По дну протекает река Дзыхринка, образуя на своем пути ряд великолепных каскадных водопадов. Буйная растительность, представленная наверху широколиственными породами деревьев, на дне ущелья сменяется живописным тисово-самшитовым лесом. Длинные лианы, валуны, покрытые мхом, постоянная прохлада и тихий шум воды создают ощущение сказочного пространства.



Мыс Железный Рог

- Самый крупный мыс высотой 65 метров на юге Таманского полуострова, в 10 км от станции Тамань. Главная особенность — выход на поверхность огромных пластов бурого железняка, уходящих далеко в море и содержащих в себе до 32% железа. Вплоть до 30-х годов прошлого века его добывали здесь кустарным способом. Верхняя равнинная территория мыса засажена виноградниками. Рядом расположен небольшой пляж. Это место пользуется популярностью у дайверов.



Мамедова щель

- Завораживающее своей красотой место, которое относится к Сочинскому национальному парку. Расположено меж двух горных хребтов вдоль реки Куапсе. Здесь проложен популярный маршрут, проходящий лесными тропами вдоль речного русла. Начинается с Каменных ворот – покрытых мхом отвесных скал. Вызывают восхищение Белый зал, образованный известняковыми породами мелового периода, несколько каскадных водопадов высотой 10-15 м, древние курганы, грот Счастье.



Грязевой вулкан Ахтанизовский

- Ахтанизовская 70-метровая сопка – одна из самых красивых на Таманском полуострове, имеет форму классического конуса. Казаки называли ее «блевакой». Главное жерло на вершине вулкана в настоящее время спит. Но ниже по склону грязи пробили себе новый выход на поверхность – появился маленький грязевой вулканчик. Местные жители набирают жижу ведрами и используют затем в лечебных целях. Для принятия грязевых ванн сопка не оборудована.




Дантово ущелье

- Находится на окраине Горячего Ключа. В XIX веке была прорублена щель в скале с целью осушения заболоченных территорий. Природа продолжила дело рук человеческих, ущелье постепенно увеличилось и достигло сегодняшних размеров – 100 метров в длину и 15 метров в высоту. Стены его покрыты мягким зеленым мхом. На дно ведет каменная лестница. Рядом течет ручей, в котором, согласно легенде, на рассвете оmyвается хозяйка ущелья. У входа возведена небольшая часовня.




Родник «Наташа»

- Находится на окраине Михайловского Перевала, в окрестностях Геленджика. Представляет собой изящную фигуру молодой девушки с кувшином в руках, из которого бьет источник. Вода в нем очень чистая и вкусная. С происхождением родника связана местная легенда о несчастной девушке, отказавшей турецкому паше. За скульптурой находится целый комплекс искусственных водопадов и живописных водоемов с рыбой. Они находятся на территории кафе. Рядом воздвигнута небольшая часовня.



□ Уважаемые путешественники!
Наша экскурсия подошла к
концу. Путешествуйте почаще
по родным краям!



Спасибо
за внимание!