

Административно-территориальное устройство РФ



области

- | | | |
|-------------------|--------------------|-------------------|
| 1 - Астраханская | 9 - Ленинградская | 17 - Рязанская |
| 2 - Владимирская | 10 - Липецкая | 18 - Самарская |
| 3 - Волгоградская | 11 - Московская | 19 - Свердловская |
| 4 - Воронежская | 12 - Нижегородская | 20 - Тамбовская |
| 5 - Ивановская | 13 - Новгородская | 21 - Тульская |
| 6 - Калужская | 14 - Орловская | 22 - Ульяновская |
| 7 - Кемеровская | 15 - Пензенская | 23 - Челябинская |
| 8 - Костромская | 16 - Ростовская | 24 - Ярославская |

республики

- | | |
|--------------------------|------------------------------|
| 1 - Адыгея | 8 - Мордовия |
| 2 - Башкортостан | 9 - Северная Осетия - Алания |
| 3 - Ингушетия | 10 - Татарстан |
| 4 - Кабардино-Балкарская | 11 - Удмуртская |
| 5 - Калмыкия | 12 - Хакасия |
| 6 - Карачаево-Черкесская | 13 - Чеченская |
| 7 - Марий Эл | 14 - Чувашская |

автономные округа

- края
- 1 - Ставропольский
- города федерального назначения
- 1 - Москва
- автономная область

Административно-территориальное деление

– это способ территориальной организации государства. Его суть заключается в разделении

государства на части.

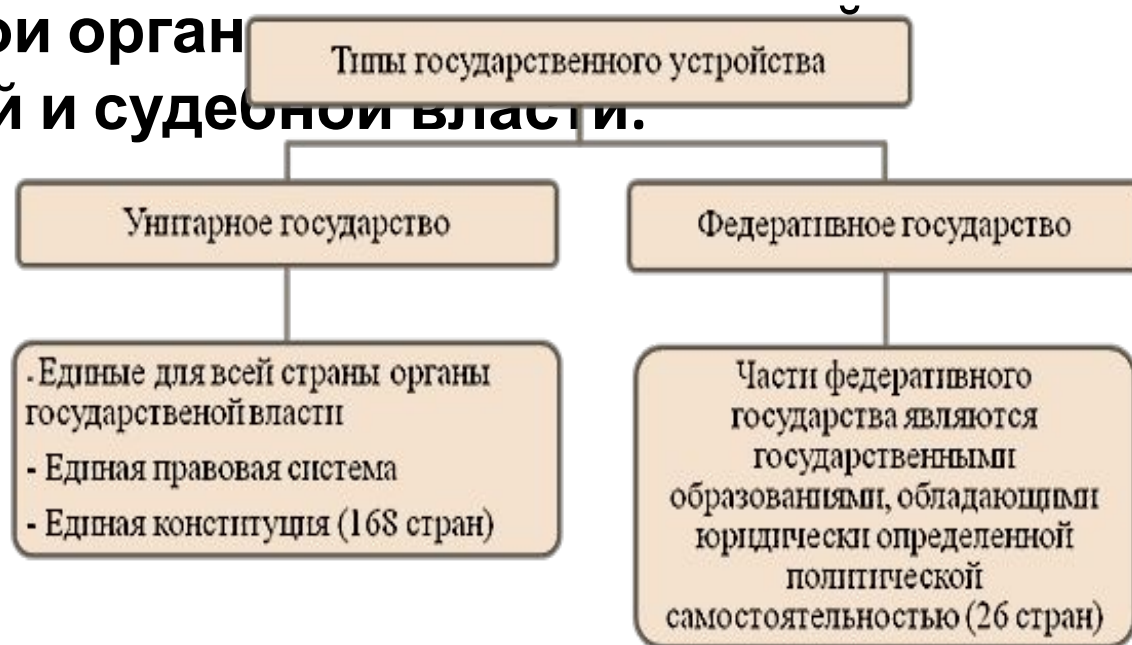
Административно-территориальное деление

несёт в себе несколько функций:

- *Обеспечение территориальной целостности страны*
- *Обеспечение государственного контроля над всей территорией страны*
- *Территориальная организация общегосударственных служб*
- *Быстрая мобилизация сил при ЧС, войнах или стихийных бедствиях*
- *Освоение новых районов*
- *Сбор налогов*

Типы государственного устройства

Все страны мира по государственному устройству делятся на: *унитарные и федеративные*. И в том, и в другом случае, государство разделено на государственные единицы. Но в унитарном государстве территориальные единицы подчинены непосредственно центральной власти. В федеративном государстве отдельные территориальные единицы наделены большей властью: у них есть своя конституция, свои органы управления, свои органы исполнительной и судебной власти.



Россия – огромная и уникальная страна. На территории нашей страны проживает множество народов, которые имеют свои традиции и свой язык. Поэтому она имеет сложное государственное устройство. В составе государства **85 субъекта**. Это республики, области, округа и города. Размер некоторых административных единиц таков, что их территория превышает площадь отдельных европейских стран, например Франции и Испании.



Официальное название страны – Российская федерация.

Согласно конституции Россия является суверенным демократическим федеративным государством, состоящим из субъектов Федерации. Субъекты федерации наделены определенными правами и обязанностями. Право выхода из федерации не предусмотрено.

Что означает слово федерация?

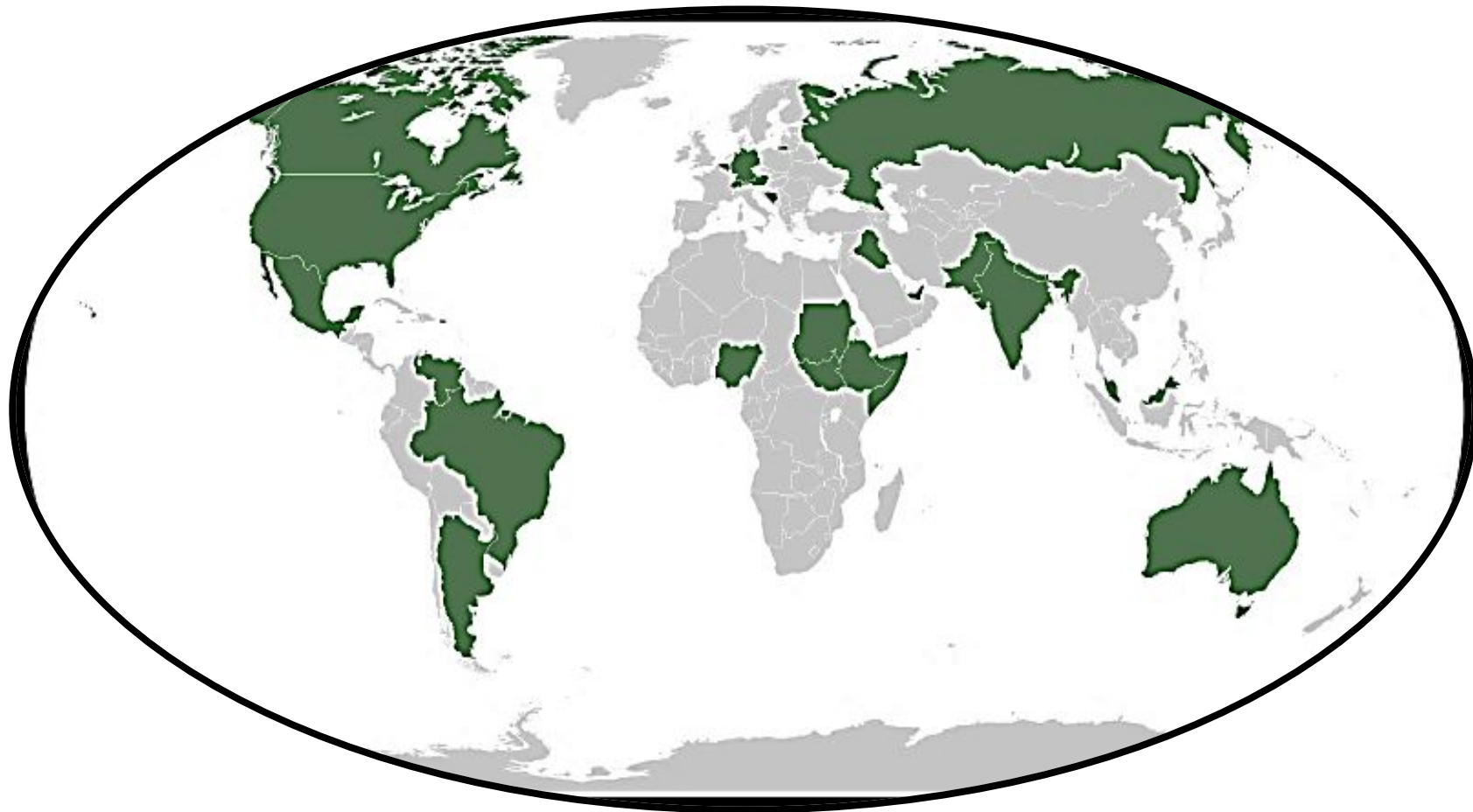
Федерация – форма государственного устройства, при которой части федеративного государства являются государственными образованиями (субъектами), обладающими определённой политической самостоятельностью.

Почему Россия стала федерацией?



- ***Большая площадь;***
- ***Большое количество присоединённых территорий и народов, проживающих на них;***
- ***Трудности в управлении такой большой и разнородной территорией.***

Современные федеративные государства



Россия - самая большая страна на планете и субъектов у неё больше, чем у других государств подобного типа - например, в США имеется 50 штатов, Мексике – 31 штат, в ФРГ - 16 земель, в Бразилии - 26 штатов и 1 федеральный округ в Индии - 25 штатов

Субъект РФ

Субъект РФ – это территориальное образование, имеющее некоторые черты государственности, построенное на территориальном или национальном принципе образования.

В настоящее время Конституция предусматривает **6 видов** субъектов РФ: *республика, край, область, город федерального значения, автономная область, автономный округ.*

Наибольшим объёмом полномочий обладают республики в составе РФ, а наименьшим – автономные округа и автономная область, так как они входят в состав других субъектов РФ (например, Ненецкий АО входит в состав Архангельской области), а значит, частично зависят от решений государственных органов. Края же и области в составе РФ обладают приблизительно равным объёмом полномочий.

Субъекты РФ

Субъекты федерации выделяются на основании двух принципов:

территориального и национального.

На основе территориального принципа выделяются субъекты Федерации без учёта национального состава проживающего в них населения. Такие субъекты называются административными.

Согласно второму принципу, национально-территориальному, выделяется территория, на которой проживает определённый народ, который даёт название данному субъекту федерации - *ти* *тульский народ*. Например, народ татары – республика Татарстан.

Типы субъектов Российской

Федерации

РФ состоит из 85 равноправных субъектов (иногда называемых просто «регионами»), которые являются основной территориальной единицей, указанной в Конституции.

Национально-территориальные образования

России:
22 республики, 1 автономная область, 4 автономных округа

Государственно-территориальные

образования:
9 краёв, 46 областей, 3 города федерального значения

Во взаимоотношениях с федеральными органами государственной власти все субъекты РФ между собой равноправны.

Республики РФ (22)

Республика имеет статус страны в стране и обладает собственной конституцией, а также законодательными и исполнительными органами, республика вправе устанавливать свой язык.



Республики РФ:

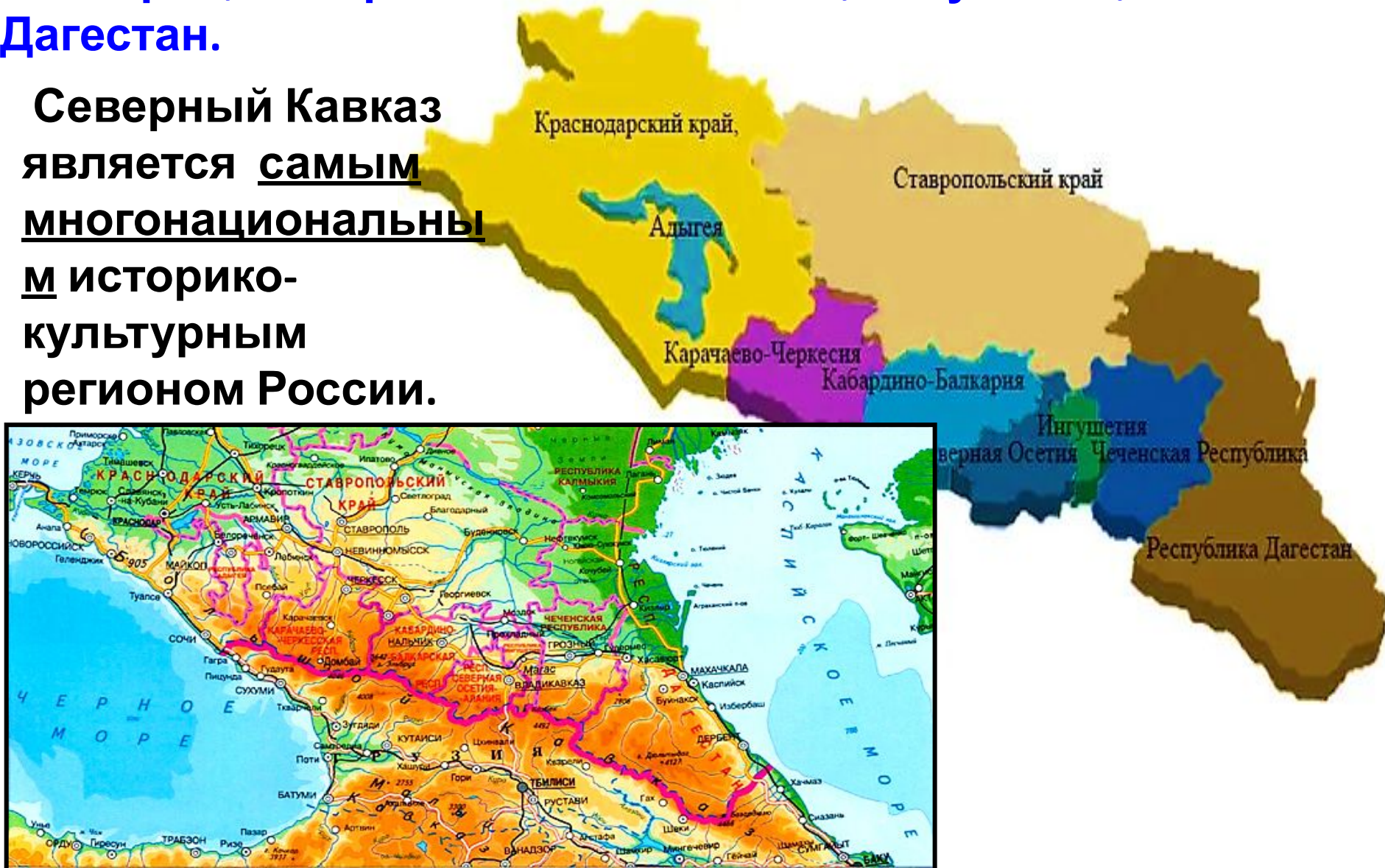
1. *Адыгея (Майкоп)*
2. *Республика Алтай (Горно-Алтайск)*
3. *Башкортостан (Уфа)*
4. *Бурятия (Улан-Удэ)*
5. *Дагестан (Махачкала)*
6. *Ингушетия (Магас)*
7. *Кабардино-Балкария (Нальчик)*
8. *Калмыкия (Элиста)*
9. *Карачаево-Черкесия (Черкесск)*
10. *Карелия (Петрозаводск)*
11. *Коми (Сыктывкар)*

Республики РФ:

- 12. Марий Эл (Йошкар-Ола)**
- 13. Мордовия (Саранск)**
- 14. Саха (Якутия) (Якутск)**
- 15. Северная Осетия — Алания (Владикавказ)**
- 16. Татарстан (Казань)**
- 17. Тыва (Кызыл)**
- 18. Удмуртия (Ижевск)**
- 19. Хакасия (Абакан)**
- 20. Чечня (Грозный)**
- 21. Чувашия (Чебоксары)**
- 22. Крым (Симферополь) с 2014 г.**

На территории **Северного Кавказа** расположены 7 республик: **Адыгея, Карачаево-Черкесия, Кабардино-Балкария, Северная Осетия-Алания, Ингушетия, Чечня и Дагестан.**

Северный Кавказ является самым многонациональным историко-культурным регионом России.



Автономные округа РФ (4)



Автономные округа РФ (4):

- 1. Ненецкий автономный округ (Нарьян-Мар)**
- 2. Ханты-Мансийский автономный округ (Ханты-Мансийск)**
- 3. Чукотский автономный округ (Анадырь)**
- 4. Ямало-Ненецкий автономный округ (Салехард)**

Автономная область РФ (1)



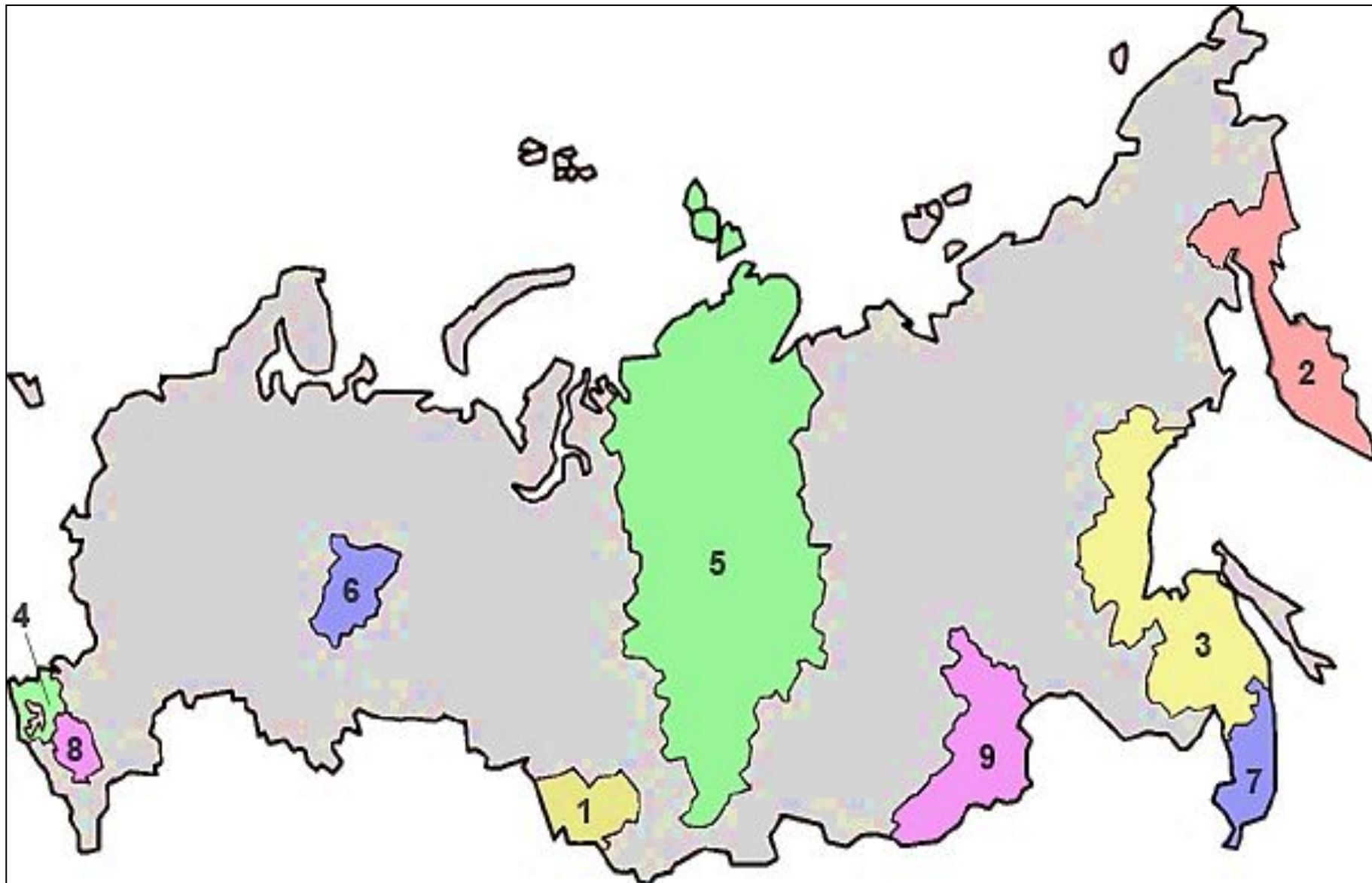
Еврейская автономная область -
Биробиджан

Области РФ (46)

Области являются самыми многочисленными субъектами РФ по численности.



Края РФ (9)



Края РФ (9):

- 1) Алтайский край (Барнаул)**
- 2) Камчатский край (Петропавловск-Камчатский)**
- 3) Хабаровский край (Хабаровск)**
- 4) Краснодарский край (Краснодар)**
- 5) Красноярский край (Красноярск)**
- 6) Пермский край (Пермь)**
- 7) Приморский край (Владивосток)**
- 8) Ставропольский край (Ставрополь)**
- 9) Забайкальский край (Чита)**

Города федерального значения (3)



Москва



Санкт-Петербург



Севастополь



Самый большой и самый маленький субъекты РФ

Самым крупным субъектом РФ является **Республика Саха (Якутия)**, относящаяся к Дальневосточному ФО и занимающая площадь в 3 083 523 км², что составляет более 18 % от площади всей РФ. Самым маленьким субъектом является город федерального значения **Севастополь** - площадью 1 080 км² (0,01 %).

Задание «Самый, самый ...»:

найдите самую большую и самую маленькую в РФ: а) республику б) автономный округ в) край г) область.

Федеральные округа (ФО)

Существуют и другие виды либо разделений, либо объединений, которым подвержены субъекты РФ. Так, все 85 субъектов объединены в **федеральные округа**.

Для укрепления эффективности государственной власти, совершенствования контроля за исполнением законов Конституции РФ были образованы – **федеральные округа**.

Федеральный округ - административно - территориальная единица прямого подчинения центральным властям государства, не являющаяся субъектом федерации.

В момент их учреждения в 2000 г. было создано 7 федеральных округов.



Указом президента Д. А. Медведева в 2010 г. из состава Южного ФО был выделен Северо-Кавказский ФО и увеличено количество ФО до восьми.

Указом Президента РФ В. Путина в 2016 г. в целях повышения эффективности деятельности органов государственной власти Крымский ФО присоединен к Южному ФО.

Федеральные округа (ФО)

В настоящий момент в России 8 федеральных округов:

- Центральный ФО (Москва)
- Южный ФО (Ростов-на-Дону)
- Северо-Западный ФО (Санкт-Петербург)
- Дальневосточный ФО (Хабаровск)
- Сибирский ФО (Новосибирск)
- Уральский ФО (Екатеринбург)
- Приволжский ФО (Нижний Новгород)
- Северо-Кавказский ФО (Пятигорск)

Ответьте на вопросы:

- 1) С какой целью проводят административно-территориальное деление?**
- 2) Что такое Федерация?**
- 3) Чем унитарные страны отличаются от федеративных?**
- 4) Сколько в России существует субъектов?**
- 5) Назовите типы субъектов РФ?**
- 6) Какие типы субъектов РФ образованы по национальному признаку?**
- 7) Какие типы субъектов РФ являются государственно - территориальными образованиями?**
- 8) Что такое федеральный округ?**
- 9) Назовите федеральные округа РФ и их центры.**

Работаем с картой!

- 1) На территории каких субъектов РФ находятся кр. точки России?
- 2) В состав каких субъектов РФ входят о-ва: **Новая Земля, Северная Земля, Новосибирские о-ва, о. Врангеля, Командорские, Курильские?**
- 3) Приведите по 5 примеров субъектов РФ, которые выходят к побережьям: **а) Атлантического б) Северного Ледовитого в) Тихого океанов?**
- 4) Какие регионы РФ (2 субъекта) граничат сразу с тремя странами? Какими?
- 5) Назовите республики **Сев. Кавказа** (7)?
- 6) Какие республики РФ расположены в бассейне **р. Волги?**
- 7) Какие субъекты РФ расположены на берегу **оз. Байкал?**
- 8) Какие субъекты РФ граничат с **Китаем?**
- 9) Названия каких областей и краёв России не совпадают с названиями их столиц?
- 10) Назовите не менее 10 субъектов РФ, которые

Работаем с картой!

11) Какая автономная область РФ находится на границе с Китаем?

12) На территории какого края расположена республика Адыгея?

13) С какой страной граничит республика Тыва?

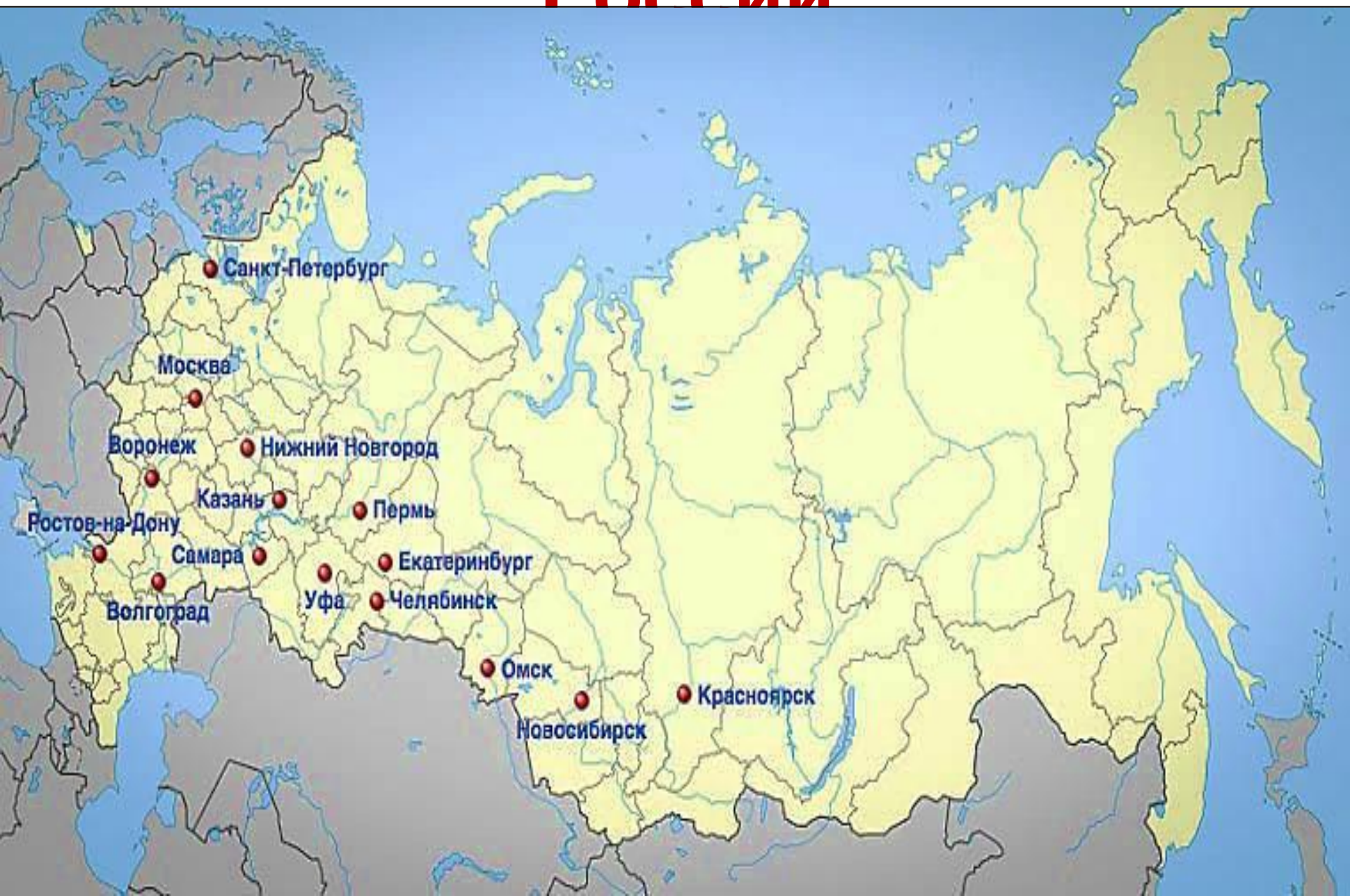
14) Назовите республики РФ, расположенные в южной части страны?



Определите республики РФ:



Города миллионеры России



Д/З:

- 1) §1;
- 2) ответить на вопросы в презентации;
- 3) выполнить в тетради задания в презентации:
«Самый, самый ...» и *«Работаем с картой!»*.

