

ЗНАКИ СЕРВИСА



*Занятие № 4. Тема 3.
Преподаватель теории ПДД Никонова О.Н.
Челябинск, 2020*

7 ЗНАКИ СЕРВИСА

Знаки сервиса информируют о расположении соответствующих объектов.

7.1 ПУНКТ МЕДИЦИНСКОЙ ПОМОЩИ



Знаки сервиса информируют о расположении соответствующих объектов.

7.2 "БОЛЬНИЦА"



Информирует, что рядом имеется больница.

7.3 "АВТОЗАПРАВОЧНАЯ СТАНЦИЯ"



Объекты возле дороги, для обслуживания автомобиля. В данном случае – автозаправочная станция.

7.4 "ТЕХНИЧЕСКОЕ ОБСЛУЖИВАНИЕ АВТОМОБИЛЕЙ"



Объекты возле дороги, для обслуживания автомобиля. В данном случае –
Пункт технического обслуживания автомобилей (автосервис).

7.5 "МОЙКА АВТОМОБИЛЕЙ"




Объекты возле дороги, для обслуживания автомобиля. В данном случае – Мойка автомобилей.

7.6 "ТЕЛЕФОН"



Знак можно встретить вдали от населенных пунктов, где обычная сотовая связь может не функционировать.

7.7 "ПУНКТ ПИТАНИЯ"



Пункт питания

7.8 "ПИТЬЕВАЯ ВОДА"



Питьевая вода.

7.9 "ГОСТИНИЦА ИЛИ МОТЕЛЬ"



Место, где можно совершить кратковременную или длительную остановку, возможно даже с ночёвкой.

7.10 "КЕМПИНГ"



Место, где можно совершить кратковременную или длительную остановку, возможно даже с ночёвкой.

Справка: Кемпинг (от англ. Camping «проживание в лагере») – оборудованный летний лагерь для автотуристов с местами для установки палаток или лёгкими домиками, местами для стоянки автомобилей (на общей стоянке или непосредственно у жилья) и туалет.

7.11 "МЕСТО ОТДЫХА"



Место, где можно совершить кратковременную остановку для отдыха или обеда в специально оборудованных местах возле дороги.

7.12 "ПОСТ ДОРОЖНО-ПАТРУЛЬНОЙ СЛУЖБЫ"



Пост дорожно-патрульной службы.

7.13 "ПОЛИЦИЯ"



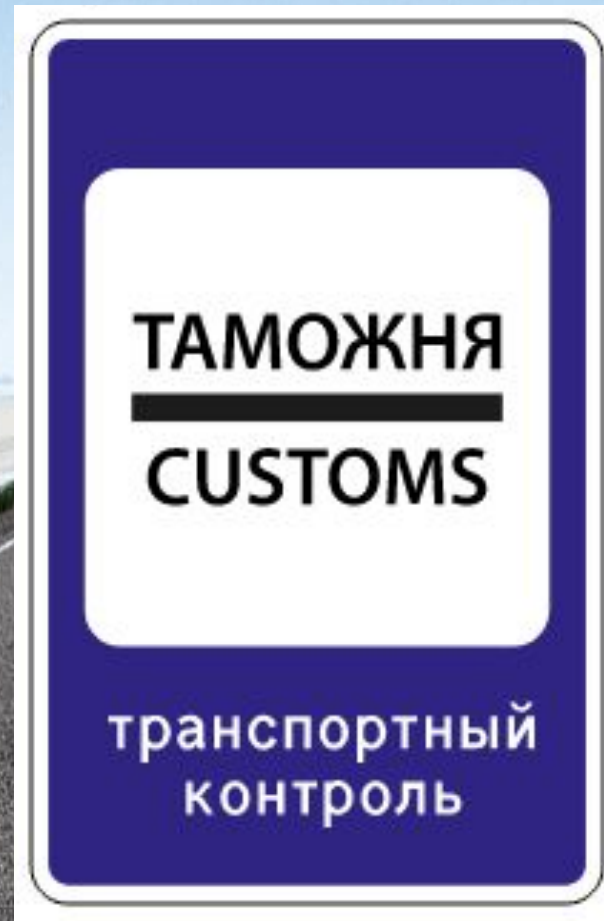
Полиция

7.14 "ПУНКТ КОНТРОЛЯ МЕЖДУНАРОДНЫХ АВТОМОБИЛЬНЫХ ПЕРЕВОЗОК"



Знак распространяется только на водителей грузовых автомобилей и автобусов, которые участвуют в международных перевозках, и в соответствии п 2.2 ПДД обязаны останавливаться возле стационарных контрольно-пропускных пунктов.

7.14.1 "ПУНКТ ТАМОЖЕННОГО КОНТРОЛЯ"



Пункт таможенного контроля

7.15 "ЗОНА ПРИЕМА РАДИОСТАНЦИИ, ПЕРЕДАЮЩЕЙ ИНФОРМАЦИЮ О ДОРОЖНОМ ДВИЖЕНИИ"



Участок дороги, на котором осуществляется прием передач радиостанции на частоте, указанной на знаке. На данной частоте, передается информация о пробках, затруднениях движения. Ремонте дорог и т.д.

7.16 "ЗОНА РАДИОСВЯЗИ С АВАРИЙНЫМИ СЛУЖБАМИ"



Участок дороги, на котором действует система радиосвязи с аварийными службами в гражданском диапазоне 27 МГц.

Справка: Сегодня большинство существующих диспетчерских служб работает на называемом 9-том канале с частотой 27 МГц. Эта частота является частотой экстренного вызова по международным правилам и по замыслу ее создателей, любой участник дорожного движения круглосуточно может вызвать полицию, ГИБДД, скорую помощь, пожарную и другие экстренные службы.

7.17 "БАССЕЙН ИЛИ ПЛЯЖ"



Бассейн или пляж

7.18 "ТУАЛЕТ"



Туалет.

7.19 "ТЕЛЕФОН ЭКСТРЕННОЙ СВЯЗИ"



Указывает место, где находится телефон для вызова оперативных служб.

7.20 "ОГнетушитель"



Указывает место, где находится огнетушитель.

7.21 "АВТОЗАПРАВОЧНАЯ СТАНЦИЯ С ВОЗМОЖНОСТЬЮ ЗАРЯДКИ ЭЛЕКТРОМОБИЛЕЙ"



Указывает автозаправочную станция, на которой имеется возможность для зарядки электроавтомобилей.

ЗНАКИ СЕРВИСА



7.1 ПУНКТ ПЕРВОЙ МЕДИЦИНСКОЙ ПОМОЩИ



7.2 БОЛЬНИЦА



7.3 АВТОЗАПРАВочная СТАНЦИЯ



7.4 ТЕХНИЧЕСКОЕ ОБСЛУЖИВАНИЕ АВТОМОБИЛЕЙ



7.5 МОЙКА АВТОМОБИЛЕЙ



7.6 ТЕЛЕФОН



7.7 ПУНКТ ПИТАНИЯ



7.8 ПИТЬЕВАЯ ВОДА



7.9 ГОСТИНИЦА ИЛИ МОТЕЛЬ



7.10 КЕМПИНГ



7.11 МЕСТО ОТДЫХА



7.12 ПОСТ ДОРОЖНО-ПАРУЛЬНОЙ СЛУЖБЫ



7.13 ПОЛИЦИЯ



7.14 ПУНКТ КОНТРОЛЯ МЕЖДУНАРОДНЫХ АВТОМОБИЛЬНЫХ ПЕРЕВОЗОК



7.14.1 ПУНКТ ТАМОЖЕННОГО КОНТРОЛЯ



7.15 ЗОНА ПРИЕМА РАДИОСТАНЦИИ, ПЕРЕДАЮЩЕЙ ИНФОРМАЦИЮ О ДОРОЖНОМ ДВИЖЕНИИ



7.16 ЗОНА РАДИОСВЯЗИ САВАРИЙНЫМИ СЛУЖБАМИ



7.17 БАССЕЙН ИЛИ ПЛЯЖ



7.18 ТУАЛЕТ



7.19 ТЕЛЕФОН ЭКСТРЕННОЙ СВЯЗИ



7.20 ОГНЕТУШИТЕЛЬ



7.21 АВТОЗАПРАВочная СТАНЦИЯ С ВОЗМОЖНОСТЬЮ ЗАРЯДКИ ЭЛЕКТРОМОБИЛЕЙ

ЗНАКИ СЕРВИСА

Знаки сервиса информируют о расположении соответствующих объектов. Знаки 7.1 – 7.14, а так же 7.17 – 7.20 устанавливают непосредственно у соответствующих объектов. Однако, чтобы «не проскочить» соответствующий объект, ставят предварительные знаки:

- В населённом пункте предварительные знаки сервиса устанавливают за 100-150 метров до соответствующего объекта;
- Вне населенного пункта предварительные знаки устанавливают за 400-800 метров до соответствующего объекта;
- В малонаселенных местах и на трассах вдали от населенных пунктов предварительные знаки могут стоять за километры и даже десятки километров от объекта.

ЗНАКИ 7.1 И 7.2 ЛЕЧЕБНЫЕ УЧРЕЖДЕНИЯ



7.1
Пункт медицинской
помощи



7.2
Больница



Информируют, что рядом имеется пункт медицинской помощи 7.1 или больница 7.2

ЗНАКИ 7.3, 7.4 И 7.5



7.3
Автозаправочная
станция



7.4
Техническое
обслуживание
автомобилей



7.5
Мойка автомобилей



Объекты возле дороги, для обслуживания автомобилей:

Знак 7.3 – Автозаправочная станция;

Знак 7.4 – Пункт технического обслуживания автомобилей (автосервис);

Знак 7.5 – Мойка автомобилей.

ЗНАКИ 7.6, 7.7 И 7.8



7.6
Телефон



7.7
Пункт питания



7.8
Питьевая вода



7.6 «Телефон» Знак можно встретить вдали от населенных пунктов, где обычная сотовая связь может не работать.

7.7 «Пункт питания»

7.8 «Питьевая вода»

ЗНАКИ 7.9, 7.10 И 7.11



7.9
Гостиница
или мотель



7.10
Кемпинг



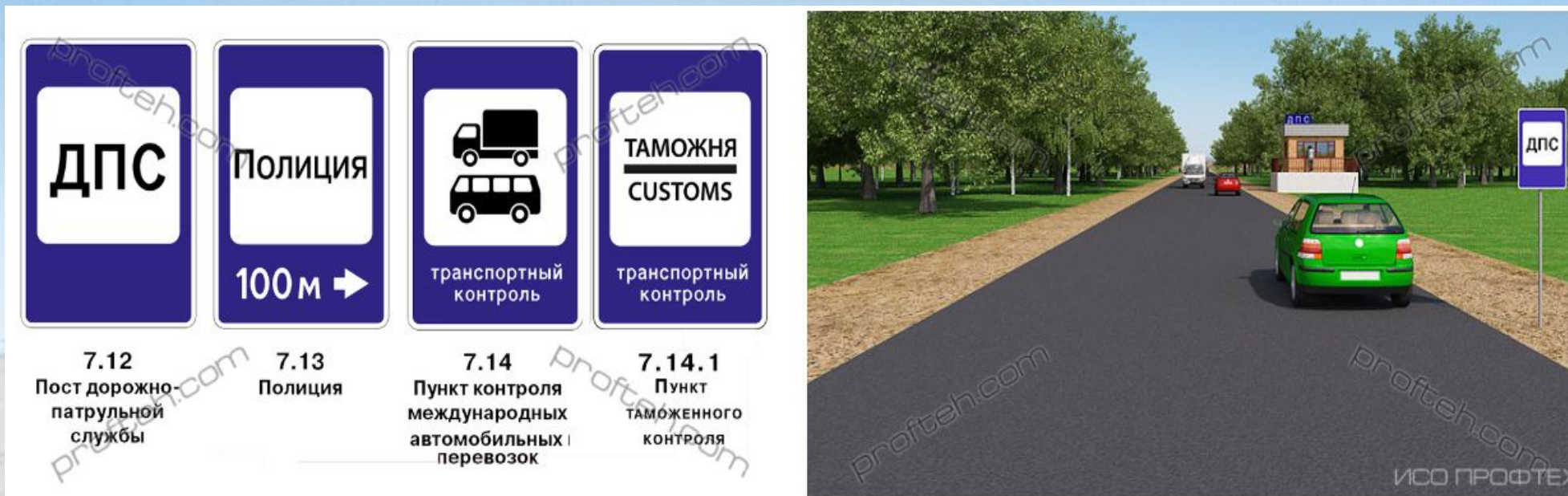
7.11
Место отдыха



Места, где можно совершить кратковременную остановку для отдыха или обеда в специально оборудованных местах возле дороги 7.11, или более длительную, возможно даже с ночёвкой, в гостинице, мотеле 7.9 или кемпинге 7.10.

Справка: Кемпинг (от англ. Camping «проживание в лагере») – оборудованный летний лагерь для автотуристов с местами для установки палаток или лёгкими домиками, местами для стоянки автомобилей (на общей стоянке или непосредственно у жилья) и туалет.

ЗНАКИ 7.12, 7.13 и 7.14, 7.14.1



7.12 Пост дорожно-патрульной службы;

7.13 Полиция;

7.14 Пункт контроля международных автомобильных перевозок. Знак распространяется только на водителей грузовых автомобилей и автобусов, которые участвуют в международных перевозках, и в соответствии п 2.2 ПДД обязаны останавливаться возле стационарных контрольно-пропускных пунктов;

7.14.1 Пункт таможенного контроля.

ЗНАКИ 7.15 И 7.16



7.15

Зона приема радиостанции,
передающей информацию
о дорожном движении



7.16

Зона радиосвязи
с аварийными
службами



7.15 «Зона приема радиостанции, передающей информацию о дорожном движении». Участок дороги, на котором осуществляется прием передач радиостанции на частоте, указанной на знаке. На данной частоте, передается информация о пробках, затруднениях движения. Ремонте дорог и т.д.

ЗНАКИ 7.15 И 7.16

7.16 «Зона радиосвязи с аварийными службами». Участок дороги, на котором действует система радиосвязи с аварийными службами в гражданском диапазоне 27 МГц.

Справка: Сегодня большинство существующих диспетчерских служб работает на называемом 9-том канале с частотой 27 МГц. Эта частота является частотой экстренного вызова по международным правилам и по замыслу ее создателей, любой участник дорожного движения круглосуточно может вызвать полицию, ГИБДД, скорую помощь, пожарную и другие экстренные службы.

На случай отсутствия у вас рации, - обращайтесь к водителям большегрузных автомобилей или к водителям рейсового пассажирского транспорта – у них обычно, такая рация есть.

ЗНАКИ 7.17 И 7.18



7.17
Бассейн или пляж



7.18
Туалет



7.17 «Бассейн или пляж».

7.18 «Туалет».

ЗНАКИ 7.19 И 7.20



7.19
Телефон
экстренной службы



7.20
Огнетушитель



7.19 «Телефон экстренной связи». Указывает место, где находится телефон для вызова оперативных служб.

7.20 «Огнетушитель». Указывает на место, где находится огнетушитель.