

# ЭЛЕКТРОННАЯ КОНТУРНАЯ КАРТА

Раскрась электронную контурную карту. Справа и слева дано название страны, которую ты должен найти на карте.



НЕПРАВИЛЬНО

Латвия омывается Балтийским морем.

Попробовать еще раз



При правильном ответе контур страны окрашивается. При неправильном – появляется подсказка и возможность попробовать еще раз.

# ЭЛЕКТРОННАЯ КОНТУРНАЯ КАРТА

Игровая форма итогового контроля знаний карты Европы позволяет учащимся запомнить расположение европейских государств на карте. Каждый неправильный ответ содержит подсказку.





# **ИНСТРУКТИВНАЯ КАРТА К ДОМАШНЕМУ ЗАДАНИЮ**

- 1. Выбрать основные понятия и определения по теме.**
- 2. Сгруппировать страны:**
  - а) по географическому положению**
  - б) территориальному устройству**
  - в) по форме правления**
- 3. Продумать структуру кроссворда.**
- 4. Составить сетку, вписать ответы, пронумеровать.**
- 5. К ответу подбери соответствующие вопросы.**
- 6. Проверь соответствие вопрос – ответ – номер.**



# ВНЕУРОЧНАЯ РАБОТА – ПРОЕКТНАЯ ДЕЯТЕЛЬНОСТЬ

## ПРОЕКТЫ:

### УЧЕБНЫЕ ИССЛЕДОВАТЕЛЬСКИЕ

- 🌐 Волшебный город, построенный на воде.
- 🌐 Голландия сквозь дырки в сыре.
- 🌐 Чехия. Путешествие за здоровьем.
- 🌐 Венгрия и её культурные ценности.
- 🌐 Тайланд. Смерть после жизни.
- 🌐 Палестино-израильский конфликт.
- 🌐 Египет. Демографические проблемы.




# **ВНЕУРОЧНАЯ РАБОТА – ПРОЕКТНАЯ ДЕЯТЕЛЬНОСТЬ**

## **ПРОЕКТЫ:**


### **КРАЕВЕДЧЕСКИЕ ИССЛЕДОВАТЕЛЬСКИЕ**

 **Улица Академика Янгеля.**

 **Герб Южного округа**

 **Некрополь Донского  
монастыря.**

 **Пост АЗС в Коломенском.**

 **Улица Подольских курсантов.  
Проект памятника.**



# ВНЕУРОЧНАЯ РАБОТА – ПРОЕКТНАЯ ДЕЯТЕЛЬНОСТЬ

ПРОЕКТЫ:


## КОМПЛЕКСНЫЕ

- Проблемы Каспия.
- Звук и его влияние.
- Влияние радиации на человека.  
Чернобыль.
- Байкал. Экологические проблемы






ГОЛЛАНДИЯ  
СКВОЗЬ ДЫРКИ  
В СЫРЕ







1. Введение.
2. Географическое положение
3. Общая характеристика страны.
4. Производство сыра
5. Голландия - страна тюльпанов.
6. Традиции и праздники.
7. Достопримечательности.
8. Транспорт.
9. Экскурсионный тур по Голландии.
10. Вывод.





# ГЕОГРАФИЧЕСКОЕ ПОЛОЖЕНИЕ

Нидерланды часто называют Голландией, что, в сущности, в настоящее время неверно. Голландия - это лишь провинция, разделенная сейчас на северную и южную. Полное название государства - Королевство Нидерландов. В состав Королевства Нидерландов, помимо основной территории в Европе, входят Нидерландские Антильские острова и остров Аруба в Вест-Индии.



# ПРОИЗВОДСТВО СЫРА

Говоря о сельском хозяйстве Голландии, нельзя не упомянуть такую важную область, как производство сыра. Нидерланды являются крупнейшим в мире экспортером сыра. Сырный рынок в Алкмаре один из самых известных. До сих пор рынок работает по правилам 1672 года, и торговля идет согласно древнему ритуалу.



# ГОЛЛАНДИЯ- СТРАНА ТЮЛЬПАНОВ

Тюльпанам отводится в Голландии особое место. С конца марта по конец мая в парке Кёненхоф проходит самая фантастическая выставка цветов. Плантации луковичных цветов простираются вдоль всего голландского побережья. В апреле и мае весь этот район покрыт многоцветным ковром площадью более чем 17500 гектаров. Почти половину всей цветущей поверхности занимают тюльпаны.



# ТРАДИЦИИ И ПРАЗДНИКИ


Официальными выходными и праздничными днями в Нидерландах являются Новый год, день рождения Королевы, День Памяти и День освобождения от фашизма. Широко отмечаются католические и протестантские праздники, включая Рождество. А также ежегодно по всей стране устраиваются карнавалы, традиционные ярмарки и народные гуляния.





Курссионный т


по



# РОТТЕРДАМ


Роттердам – самый большой порт Европы и второй по величине город страны. Здания прошлых веков и живописные набережные напоминают о славных былых временах, когда Голландия правила морями. Роттердам – это настоящий архитектурный музей на открытом воздухе.

Дизайнерские салоны, кутюрье, современное сценическое искусство – все это вы найдете в Роттердаме



# ДЕЛЬФТ

Дельфт прославлен красотой своих каналов и отраженных в их зеркале старинных домов, этот город своим именем сразу же напоминает о прекрасном бело-синем фаянсе, известном всему миру, поэтому, его часто называют "Голландская Фаянса".



# ПОДВИГ ПОДОЛЬСКИХ КУРСАНТОВ

Проект

выполнили: Барботко Мария 10 «Г» кл.  
Сагайда Виктория 10 «Г» кл.  
Чебатура Юрий 11 «Г» кл.  
Демин Андрей 11 «Б» кл.  
учащиеся школы №1178  
Южного округа, г. Москвы

Руководители: Бусыгина Н.Е.  
Музыка Н.Е.  
Пожегина Е.Б.





Район боевых действий курсантов  
6.10.41г. - 24.10.41г.



**Передовой отряд**

Юхнов

**57-й Моторизованный корпус**

**12-й армейский полк**

Кудиново

Б.Шубинка

Малоярославец

Савиново

Дётчино

Ивановка

Устье

Редькино

**Сводный батальон**

**Южная группа**

	- Советские оборонительные рубежи
	- План действий немецкого командования
	- Действия немецких войск

# Примерная смета на установление памятника Подольским

Общая площадь - 80 м<sup>2</sup>.

Затраты на строительные материалы:

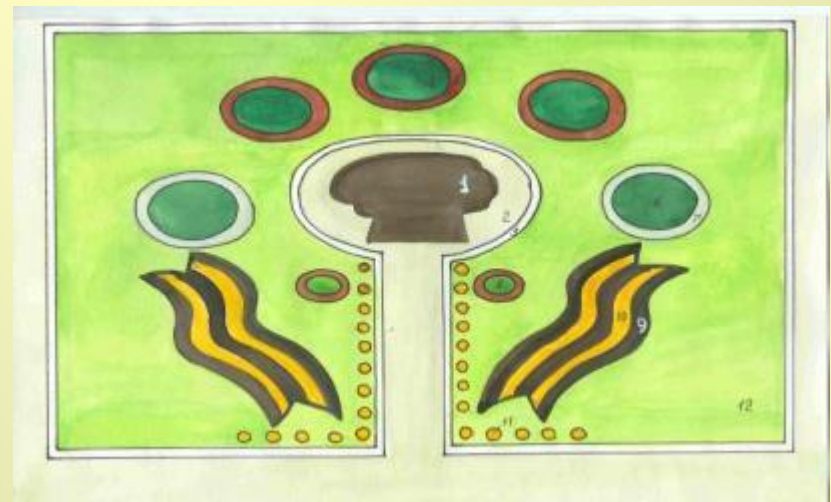
- 1) Газон - 350р. х 55м<sup>2</sup>=19250р.
- 2) Плитка - 1500р. х 25м<sup>2</sup>=37500р.
- 3) Бордюр - 100р. х 40шт.=4000р.
- 4) Туя - 15000 х 3шт. =45000
- 5) Клумбы - 3000р. х 2шт.=6000р.
- 6) Кустарники (большие) – 7500 х 2шт.=15000р.
- 7) Кустарники (маленькие) - 5000р. х 2шт.=10000р.
- 8) Сталь для отливки памятника - 30000р. х 2т.=60000р.

Общая сумма на строительные материалы - 193150р.

Затраты на строительство - 96575р. (50 % от суммы строительных материалов)

Общая сумма на строительство - 289725р.

курсант







В свинцовом огне  
сорок первого года  
Собой заступили  
Москву от врага.  
Лев Антонов



# **ВЫВОДЫ:**

- ☐ Повышает качество обучения**
- ☐ Устраняет перегрузку учащихся**
- ☐ Развивает познавательные способности учащихся**
- ☐ Выявляет и развивает одаренных учеников**