
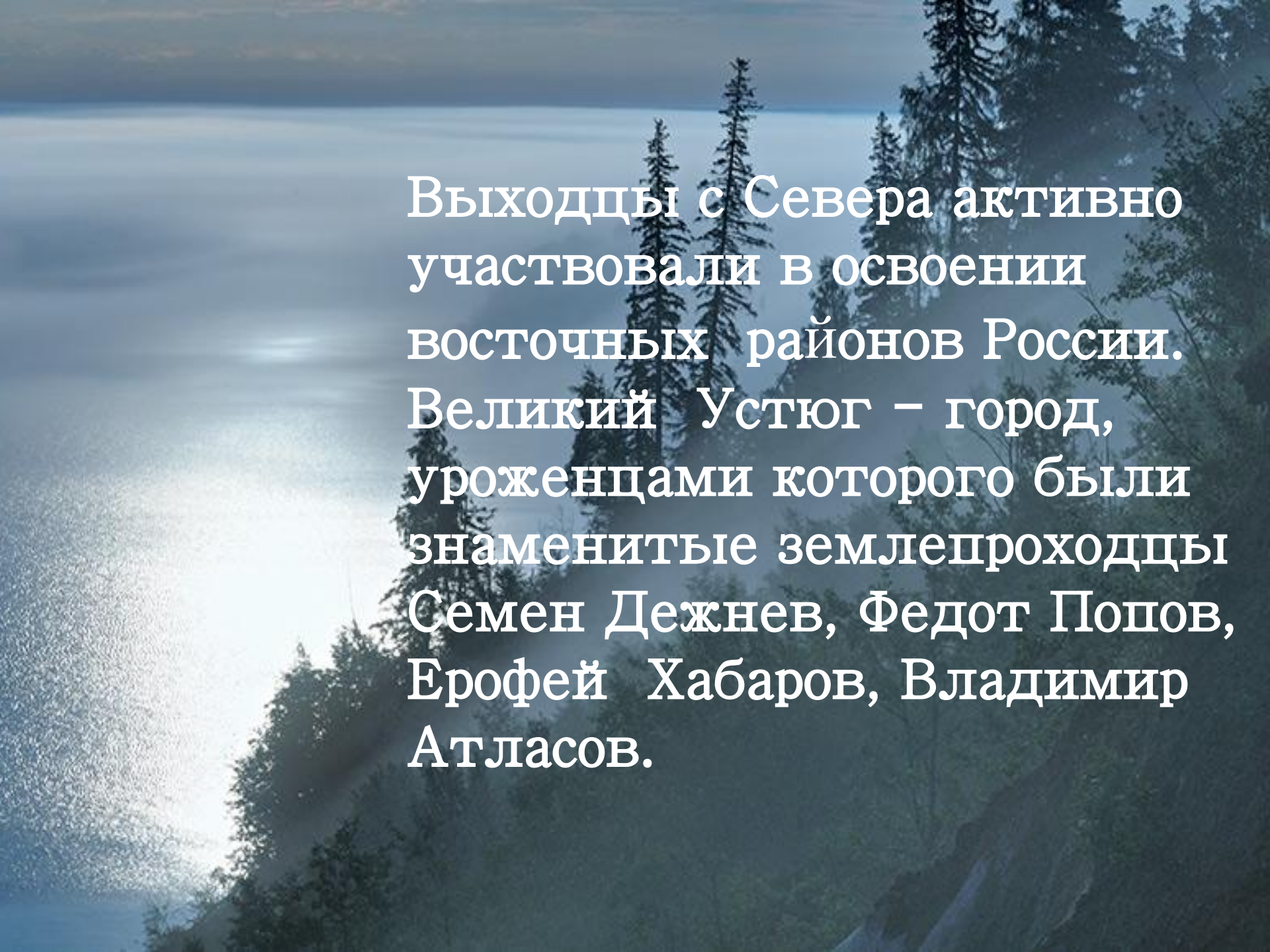
A winter landscape with snow-covered evergreen trees and a small stream. The scene is misty and serene, with the trees heavily laden with snow. The stream flows through the foreground, reflecting the light. The overall atmosphere is cold and quiet.

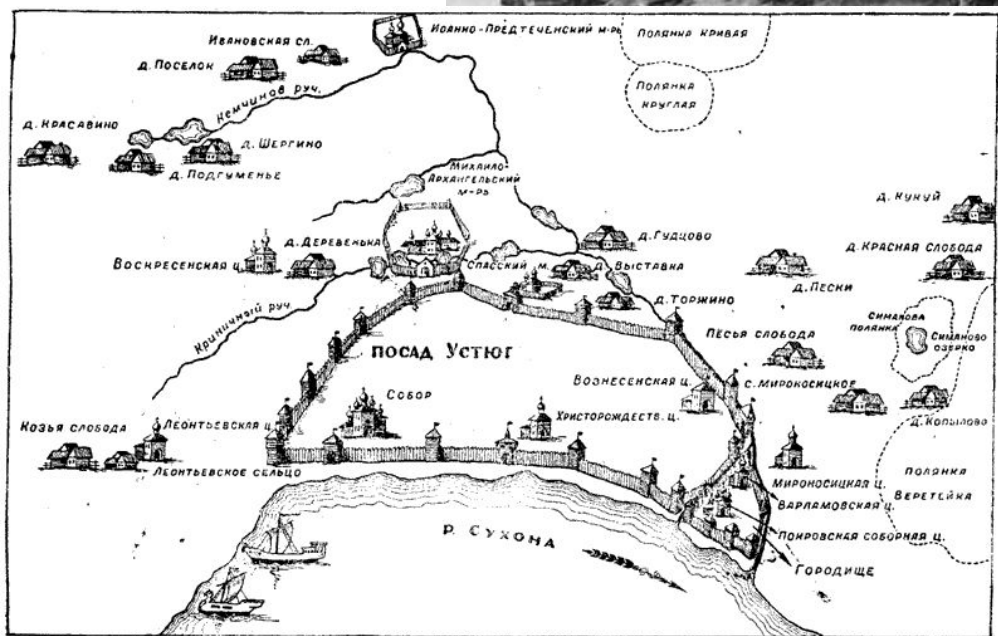
**Каких знаменитых
путешественников
дала России
северная земля?**




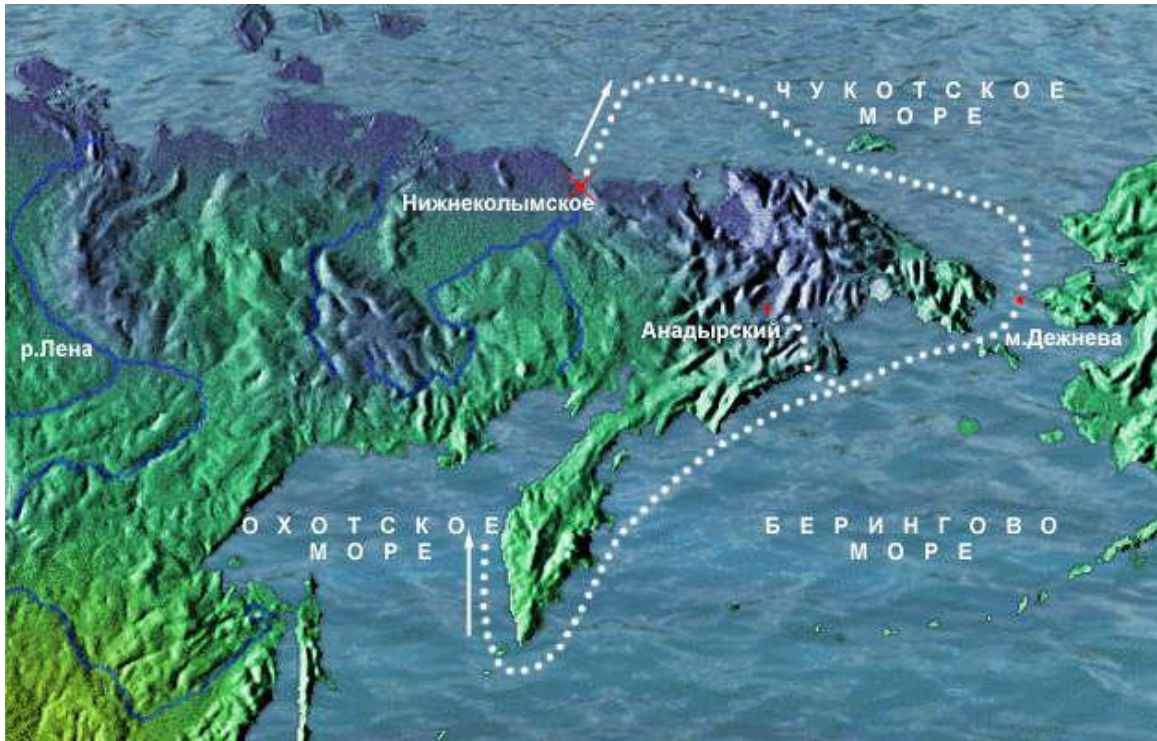
«Без устюжан – ребят в
Сибири дела не бывать»

A scenic view of a lake or bay with evergreen trees in the foreground and a bright sky. The text is overlaid on the right side of the image.

Выходцы с Севера активно участвовали в освоении восточных районов России. Великий Устюг – город, уроженцами которого были знаменитые землепроходцы Семен Дежнев, Федот Попов, Ерофей Хабаров, Владимир Атласов.



План города Устюга и его окрестностей в XV и XVII веках.



В 1648 Семен Иванович Дежнев с Поповым Федотом Алексеевичем прошли морем из устья р. Колыма к устью р. Анадырь, открыв пролив между Азией и Америкой

СЕМЕН ИВАНОВИЧ ДЕЖНЕВ

исследователь
Северной и
Восточной Сибири

Ерофей Павлович Хабаров



Основатель русских поселений на Амуре (1649 г.)

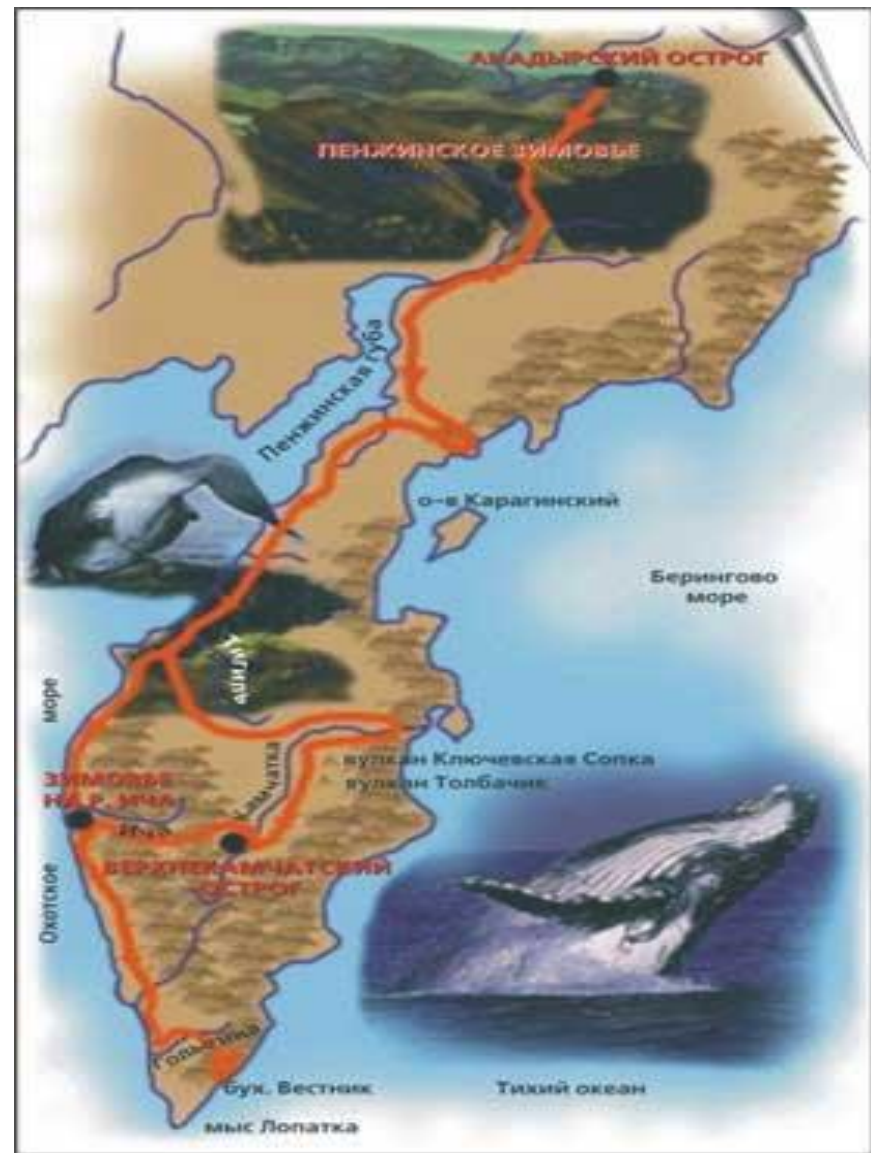


открывший для России Приамурье и путь к Тихому океану.



**АТЛАСОВ ВЛАДИМИР
ВАСИЛЬЕВИЧ –
ПЕРВОТКРЫВАТЕЛЬ
КАМЧАТКИ (КОНЕЦ 17 В.)**

описал рельеф, климат,
животный и
растительный мир, быт
и обычаи народов
полуострова



Благодаря Владимиру Атласову началось активное освоение Дальнего Востока и присоединения его к государству Российскому.

