

# **Интеллектуальная игра-путешествие по географии 6 класс «Знатоки географии»**



**Подготовила: учитель географии муниципального общеобразовательного учреждения «Стрелецкая средняя общеобразовательная школа Белгородского района Белгородской области имени Героя Советского Союза А.Е. Черникова»**

**Демьянова Ольга Михайловна**



**Сегодня между командами сражение.  
Но пусть обид не будет среди Вас  
Ведь победитель или побежденный  
Сегодня будет кто-то среди вас.  
Мы будем рады, если Вы в сражениях  
Покажете находчивость свою.  
Умения, знания и веселье позволят Вам  
сыграть в ничью.**

# Закончи предложение

1. Движение ВМ это-... циркуляция атмосферы

2. Погода без ветра ... штиль

3. Количество водяного пара в граммах в 1 м<sup>3</sup> воздуха называется ... абсолютной влажностью

4. Туман на большой высоте – это ... облака

5. Бриз – это... ветер, меняющий свое направление 2 раза в день

6. Погода – это... состояние тропосферы в данный момент времени на данной территории

7. Барометром измеряют... давление

8. ВМ, образующиеся над океаном приносят на сушу... (тепло и осадки)

# Угадай ка

Назовите латиноамериканскую страну, в которой происходит действие повести Александра Романовича Беляева «человек-амфибия».



*(Аргентина)*



# Угадай ка

Карту какой «книжной» страны можно назвать самой смешной картой в мире?



*(Карту Швамбрании из произведения Льва Абрамовича Кассиля. Ведь именно на ней есть такие весёлые географические объекты: горы Северные и Южные Канделябры, Порт Фель, Порт Сигар, Порт Янки, Порт У-нея и т.д. )*



***Как здорово и правильно  
Что среди множества наук,  
Мы изучаем географию,  
Чтоб стал понятен мир  
вокруг!***

# Загадки



**Лежал, лежал, да и в речку побежал?**

**(Снег)**

# Загадки



**Бьёт источника фонтан, струя до  
поднебесья. В соседях с ним живёт  
вулкан, фонтан вам тот известен**



**(Гейзер)**



# Загадки



Серое сукно тянется в окно

**Туман**

# Загадки



Страны без людей, города без домов,  
лес без деревьев, моря без воды. Что  
такое?



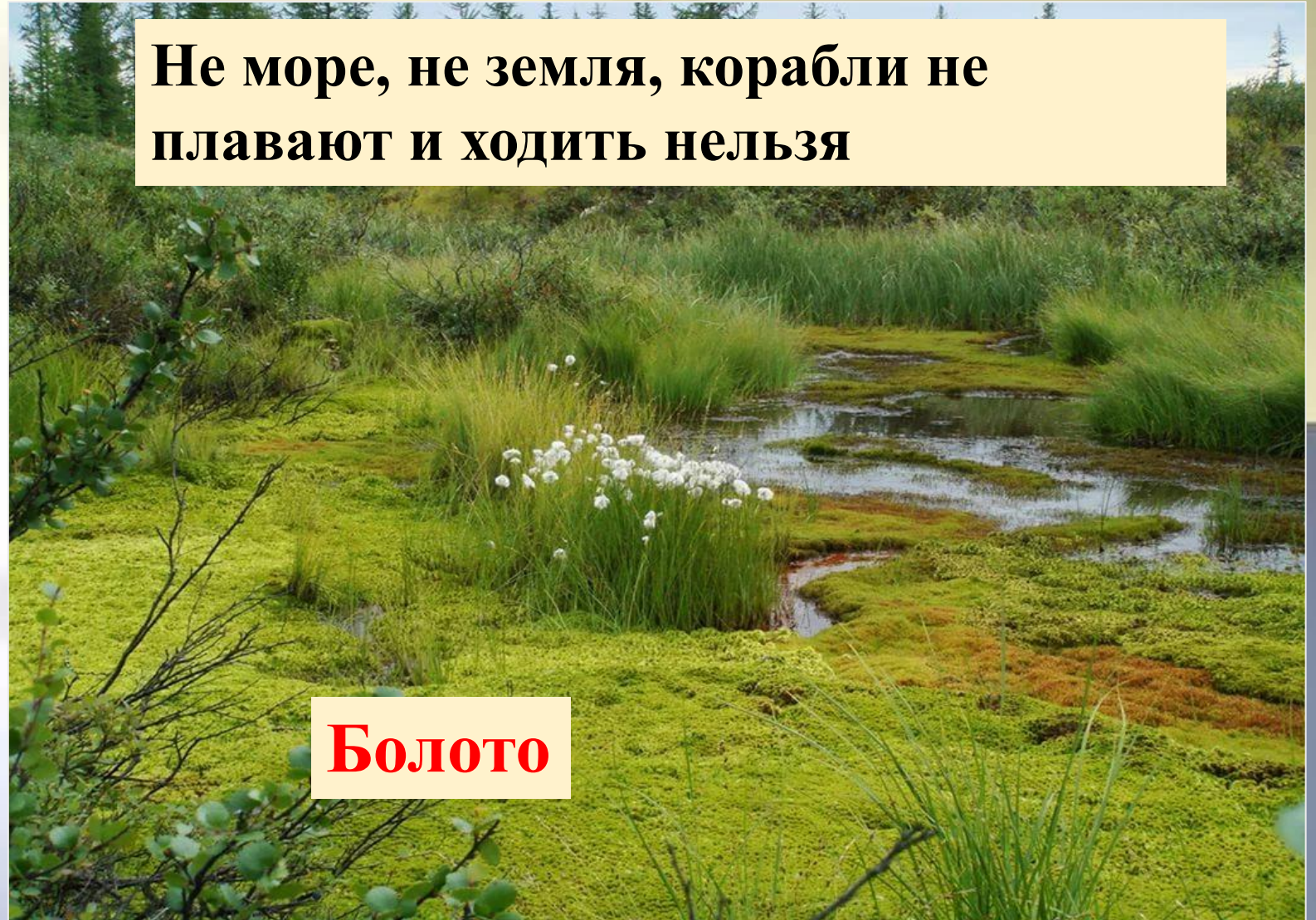
**Географическая карта**

# Загадки



Не море, не земля, корабли не  
плавают и ходить нельзя

**Болото**






***Тому, кто ищет постоянно новое в  
известном,  
Кому без книг на свете жить не  
интересно,  
Кому по силам смелые дерзания  
–  
Мы посвящаем второе  
соревнование.***


# **“Измерительные приборы”**



**Компас**

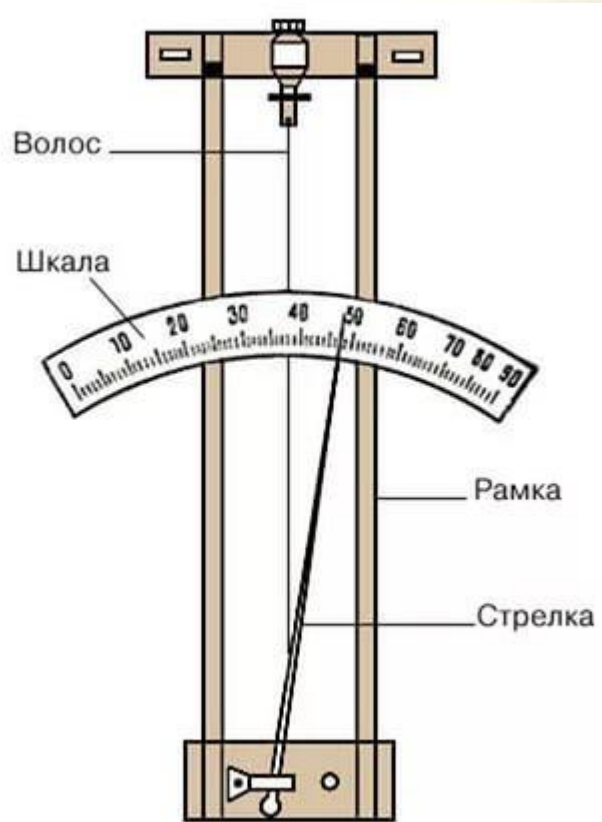


**Сейсмограф**



**Термометр**

# “Измерительные приборы”



**Гигрометр**



**Анемометр**

# **“Измерительные приборы”**



**Флюгер**



**Осадкомер**



**Нивелир**

## «Конкурс капитанов»



**1 Определить температуру воздуха, за бортом самолета, который летит на высоте 3000 метров, если температура на уровне моря  $+20^{\circ}\text{C}$**

**( $+2^{\circ}\text{C}$ )**

**2. За бортом самолета температуру воздуха  $-30^{\circ}\text{C}$ . В это время у поверхности земли  $+15^{\circ}\text{C}$ . На какой высоте летит самолет?**

**(7,5 км.)**

**3. Определить давление на вершине шпиля МГУ, если у его подножия давление 750 мм. рт. ст., а высота здания 238 метров.**

**(727 мм рт. ст.)**



## «Заморочки из бочки»


1. В переводе на русский язык корабли этого знаменитого путешественника и исследователя носили названия «Попытка», «Решение», «Риск» и «Открытие». Он был первым, кто пересек оба полярных круга и его достижение не скоро смогли повторить другие исследователи.



(Джеймс Кук)

# «Заморочки из бочки»

На трех кораблях этого типа совершил свое знаменитое плавание к берегам Нового Света Христофор Колумб.



(Каравеллы)

# **«Заморочки из бочки»**

**Если плыть в этом направлении , то, описав полную окружность Земли , путешественники выиграют один день.**

**(На запад)**

# «Заморочки из бочки»

Это море является  
единственным , в которое не  
впадает ни одна река.



( Красное море )

# **Разминка «Темная лошадка»**

**Разгадайте пословицу, поговорку**



**Деньги любят кошелек**

**(Деньги любят счет.)**

**Хозяйка рубль бережет.**

**(Копейка рубль бережет.)**

**Делу время – потехе деньги.**

**(Делу время – потехе час.)**

**Гуси денег не щиплют.**

**(Куры денег не клюют.)**

**Тише едешь – меньше тратишь**

**(Тише едешь – дальше будешь).**

**Не имей 100 рублей, а имей 100 долларов.**

**(Не имей 100 рублей, а имей 100 друзей.)**

# География на все сто!

Отгадайте слова, являющиеся географическими понятиями, названиями и именами, в которых есть числительное 100.



__ СТО _ - сторона света.	(Восток.)
_ СТО _ - начало рек	(Исток.)
СТО _____ - главный город страны.	(Столица.)
_ СТО ___ - государство в Прибалтике	(Эстония.)
__ СТО _ - город "Золотого кольца" России.	(Ростов.)
_____ СТО _____ - героический город в Крыму, давший название знаменитому вальсу.	(Севастополь.)

# Ребус



**КОЛУМБ**

# Ребус



4532

” ”



**АФРИКА**



# Ребус



21



” ”

” ”



АВСТРАЛИЯ

# Ребус



2314

512

**АРКТИКА**

# Ребус



С  
А



1,3,2,5



А=И

**АВСТРАЛИЯ**

# Ребус



1,2



5,6,8,2



1,7

**ЛАНДШАФТ**

# Ребус



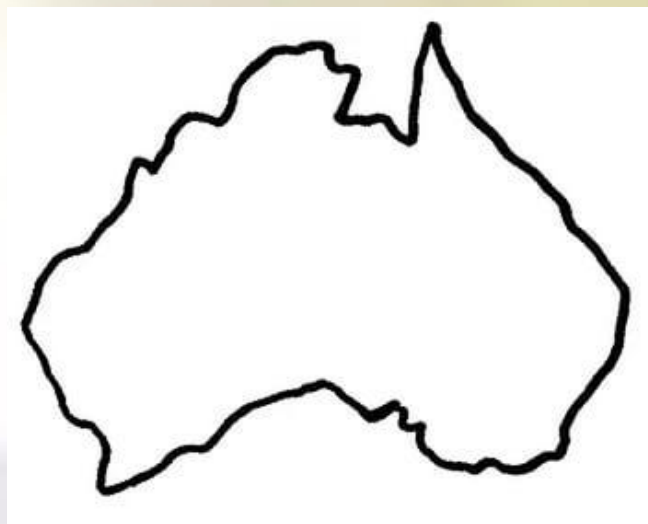
**ПУСТЫНЯ**



**Мы живем в трехмерном пространстве  
—  
В бесконечном непознанном царстве,  
И чем дольше на свете живем,  
Тем все глубже его познаем  
От Арктики до Антарктики  
Люди весь мир прошли.  
И только остров романтики,  
На карты не нанесли!**

# ***Контурная карта***

**Определите географический объект по контуру.**



**Австралия**



**Африка**

# ***Контурная карта***

**Определите географический объект по контуру.**



**Северная Америка**



**Евразия**



# ***Контурная карта***

**Определите географический объект по контуру.**



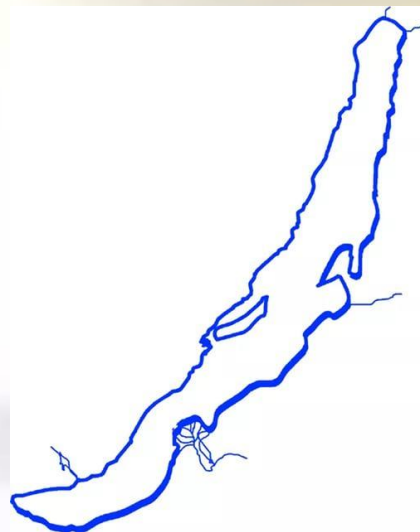
**О-в Мадагаскар**



**Черное море**

# ***Контурная карта***

**Определите географический объект по контуру.**



**Озеро  
Байкал**



**Великие  
Американские  
озера**

# ***Контурная карта***

**Определите географический объект по контуру.**



**Аппенинский  
п-ов**



**Скандинавский  
п-ов**

## ***Веселые загадки***



**Солнце за день устаёт,  
На ночь спать оно идёт  
На полянку, за лесок,  
Ровно-ровно на восток.**

*(Не на восток, а на запад.)*

**Каждый с детства  
твёрдо знает:  
Ангара в Байкал  
впадает.**

*(Не впадает, а вытекает.)*

**Шесть океанов на  
планете.  
Согласны с этим все ли,  
дети?**

*(Нет, их четыре.)*

## ***Веселые загадки***



**Край снегов, морозов, вьюг  
Называем словом юг.**

*(Не юг, а север.)*

**(Знает каждый капитан:  
Волга - это океан.**

*(Не океан, а река.)*

**Солнце и небо багряного цвета.  
Ночь начинается после  
рассвета**

*(Не после рассвета,  
а после заката.)*

**Слышу подсказку Вити-  
дружка,  
Что Эверест - большая река.**

*(Не река, а гора.)*

## ***Веселые загадки***



**Знать, ребята, вам пора,  
Что Байкал у нас - гора.**

*(Не гора, а озеро.)*

**Со времён далёких и поныне  
Льют дожди, как из ведра, в  
пустыне.**

*(Не в пустыне, а в  
тропиках.)*

**Высокие сосны слева и справа,  
Семья их лесная зовётся  
дубрава**

*(Не дубрава, а бор.)*

**Есть отличная примета:  
Выпал снег - встречайте лето.**

*(Не лето, зиму.)*

## ***Веселые загадки***



**Белые медведи ходят-бродят  
по лесу,  
А их братья бурые - по  
Северному полюсу.**

*(Поменять  
медведей  
местами.)*

**На пруду есть развлечение:  
На спине плыть по течению**

*(Не на пруду, а на  
реке, ведь течение  
только там.)*

**Листопаду дали старт -  
Наступил ведь месяц март.**

*(Не март, а  
сентябрь.)*



На этом мы завершаем "путешествие" в страну занимательной географии с надеждой продолжить его в будущем. Как сказал известный французский писатель Антуан де Сент Экзюпери:

*“Все мы пассажиры одного корабля по имени Земля”*





Игра прошла удачно,  
Довольны ей, друзья?  
Вы поняли наверно,  
Без географии нельзя.  
Прощаясь ненадолго,  
Пожелаем все себе,  
Новых встреч, побед,  
исканий.  
В географии, в игре.

