

Страны Африки



План изучения региона:



1. Общие сведения.
2. Географическое положение.
3. Природные условия и ресурсы:
 - а) рельеф, полезные ископаемые
 - б) климат
 - в) водные ресурсы
 - г) лесные ресурсы
4. Население.
5. Хозяйство:
 - а) промышленность
 - б) сельское хозяйство
 - в) транспорт, внешние экономические связи

Общие сведения

Площадь Африки 30,3 млн. км². Тут проживают 890 млн. чел. В регионе 53 независимых государства и 5 зависимых территорий.

По уровню экономического развития ЮАР – высокоразвитое государство, остальные – развивающиеся.

По форме правления большинство стран – республики. Есть 3 конституционные монархии: Марокко, Лесото, Свазиленд.

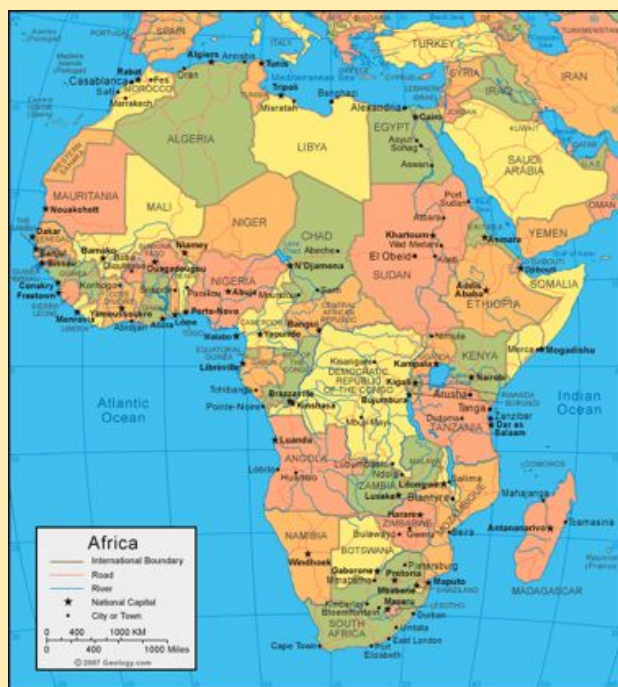
По административно-территориальному устройству 2 федеративных государства (Нигерия и Эфиопия), остальные – унитарные.



Географическое положение



- ❖ Африка омывается Атлантическим и Индийским океанами. 15 стран не имеют выхода к морю (Мали, Чад, Нигер и др.).
- ❖ Близость к высокоразвитым странам Европы, транзитное положение на морских путях из Европы в Азию.
- ❖ Государства региона являются членами международных организаций: ООН, ОПЕК, СИПЕК, Африканского Союза (АС), Движения неприсоединения, Лиги арабских государств.
- ❖ Горячими точками Африки остаются Сомали, Эфиопия, Нигерия, Руанда, Демократическая Республика Конго (ДРК), Ливия.




Рельеф. Материк занимают преимущественно высокие равнины (например, Восточно-Африканское плоскогорье). Низменности размещены вдоль побережья. На северо-западе находятся горы Атлас, на юге – Драконовы и Капские горы.

Минеральные ресурсы	География
Топливные: - нефть и природный газ - уголь	Бассейн Гвинейского залива (Нигерия, Габон) и Сахарский (Ливия, Алжир) 90 % запасов – в ЮАР
Рудные: - железные руды - медные руды - урановые руды - алюминиевые руды - золото - оловянные руды	ЮАР, Либерия, Египет Замбия, ДРК ЮАР, Намибия, Нигер Гвинея, Гана, Сьерра-Леоне ЮАР, Гана, ДРК Нигерия, ДРК
Нерудные: - алмазы - фосфориты - графит	ЮАР, ДРК, Намибия, Гана, Ангола Марокко, Тунис, Алжир, Того Малагаскар


Климат: экваториальный, субэкваториальный, тропический, субтропический. Больше всего осадков выпадает в районе экватора, меньше всего – в тропических широтах.

Водные ресурсы распределены неравномерно. На огромных пространствах пустынь и саванн не хватает воды. Одновременно Африка известна крупнейшими реками (Нил, Конго, Нигер, Замбези) и озерами (Виктория, Танганьика, Ньяса, Чад).

Лесные ресурсы концентрируются преимущественно в экваториальной части Африки (ДРК, Нигерия, Габон, Камерун).



Животный мир Африки



Население

II тип воспроизводства населения. Самый высокий в мире ЕП. Отрицательное сальдо миграций. Высокий уровень безработицы (до 40 %). Народы Северной Африки относятся к европеоидной расе, остальные – к экваториальной расе. Основные религии – **христианство** и **ислам**.

Средняя плотность населения невысокая – 29,4 чел./км². Максимальная – в долине Нила, минимальная – в Сахаре.

Уровень урбанизации средний – 30-50 %. Крупнейшие агломерации: Каир, Лагос, Киншаса, Александрия.



Особенности хозяйства:

- ❖ низкий уровень экономического развития
- ❖ аграрный характер экономики
- ❖ распространение монокультуры в сельском хозяйстве
- ❖ преобладание горнодобывающей промышленности
- ❖ развитие промышленного производства только в столицах, портах, местах добычи полезных ископаемых
- ❖ зависимость от иностранного капитала



Промышленность

Электроэнергетика развита слабо. 2/3 электроэнергии дают ГЭС. Для ЮАР основной источник электроэнергии – ТЭС. Тут также работает первая в Африке АЭС.

Черная металлургия полного цикла есть только в ЮАР, Египте, Алжире, Тунисе и Зимбабве.

Цветная металлургия основывается на богатых ресурсах. Ее основная продукция: медь, свинец, цинк, олово, алюминий.

Машиностроение заняло ведущее место в экономике только в ЮАР. Тут выпускают военную технику, сельскохозяйственные машины, железнодорожные вагоны, собирают автомобили. Отдельные отрасли машиностроения (электротехника, станкостроение, сборка автомобилей) есть также в Египте, Алжире, Марокко, Нигерии.

Промышленность

Химическую промышленность среднего уровня развития имеют ЮАР, Марокко, Алжир, Тунис, Ливия, Египет, Нигерия. Лидирует синтез минеральных удобрений.

Лесная промышленность стран экваториальной Африки дает на экспорт древесину в не переработанном виде.

Текстильная промышленность. Главная отрасль – хлопчатобумажная. По уровню ее развития лидирует Египет. Хлопкопрядильные фабрики есть также в Судане, Нигерии, Сенегале, Уганде, ЮАР.

Пищевая промышленность развивается быстрыми темпами. Она производит пальмовое, арахисовое и оливковое масло, сахар, вина, рыбные и плодоовощные консервы, расфасовывает кофе и какао.

Сельское хозяйство

Сельское хозяйство – основа экономики большинства африканских стран. **Растениеводство** дает 80 % продукции. Для собственного потребления выращивают просо, сорго, кукурузу, маниок, ямс, батат. Экспортные культуры: какао, кофе, арахис, масличная пальма, хлопчатник, сахарный тростник, табак, чай, цитрусовые. **Животноводство** Африки имеет низкую продуктивность. В саваннах разводят крупный рогатый скот, в полупустынях и горах – овец, в пустынях – верблюдов.



Транспорт

Развит слабо. Во многих странах большую роль играют гужевой и вьючный транспорт. Больше половины грузов в пределах материка перевозит железнодорожный транспорт. Но он имеет низкий уровень технического оснащения, разную ширину колеи. Интенсивно развиваются автомобильный и трубопроводный транспорт. Большинство автодорог не имеют твердого покрытия. Большую часть внешних перевозок осуществляет морской транспорт.

Внешние экономические связи

Основные торговые партнеры: страны Европы и Азии.

Экспорт: минеральное сырье, кофе, какао, арахис, древесина, растительное масло, ткани, металлы.

Импорт: машины и оборудование, химикаты, продукты питания, лекарства, потребительские товары.



Египетские пирамиды

Единственное сохранившееся из 7 чудес света древности. Три гигантские пирамиды – Хеопса, Хефрена и Микерина – возвышаются на западном берегу реки Нил в 8 километрах от Каира. Первоначально высота самой высокой пирамиды Хеопса (ее верхушка не сохранилась) составляла около 147 м. Для ее постройки потребовалось 2,5 млн. каменных блоков весом от 2 до 30 т. Блоки соединены между собой без цемента и так плотно пригнаны, что между ними невозможно просунуть даже иголку. Сегодня мы видим поверхность пирамид уступчатой. Однако в древности она была облицована белым гладким известняком, сверкавшим на солнце.

Вопросы и задания:

1. Охарактеризуйте ЭГП Африканского региона.
2. Назовите примеры разных по форме правления и административно-территориальному устройству стран Африки.
3. Покажите на карте крупнейшие городские агломерации Африки. Имеет ли урбанизация в регионе ложный характер?
4. В чем проявляется колониальный характер отраслевой и территориальной структуры хозяйства стран Африки?
5. Чем бы вы пояснили, что в Африке очень широко распространены сепаратистские движения?
6. Приведите примеры стран Африки, которые принимают наибольшее количество туристов. Предложите туристический маршрут для знакомства с наиболее выдающимися природными объектами Африки.
7. Дайте хозяйственную оценку природных условий и ресурсов региона.

Литература:

- 1.** Кобернік С. Г. , Коваленко Р. Р. Географія: Підручн. для 10 кл. загальноосвіт. навч. закл. – Харків: Оберіг, 2010.
- 2.** Географія: Підручн. для 10 кл. загальноосвіт. навч. закл.: Рівень стандарту, академічний рівень / В. Ю. Пестушко, Г. Ш. Уварова. – К.: Генеза, 2010.
- 3.** Економічна і соціальна географія світу: Підручн. для 10 кл. загальноосвіт. навч. закл. / За ред. Б. П. Яценка. – К.: Форум, 2004.
- 4.** Масляк П. О., Олійник Я. Б., Степаненко А. В. Словник-довідник учня з економічної та соціальної географії світу. – К.: Лібра, 1996.
- 5.** Тарасенко Н. Г. Экономическая и социальная география мира: Конспект тем по программе Министерства образования Украины 10 класс. – Донецк: Центр подготовки абитуриентов, 1999.

Спасибо за внимание!

