



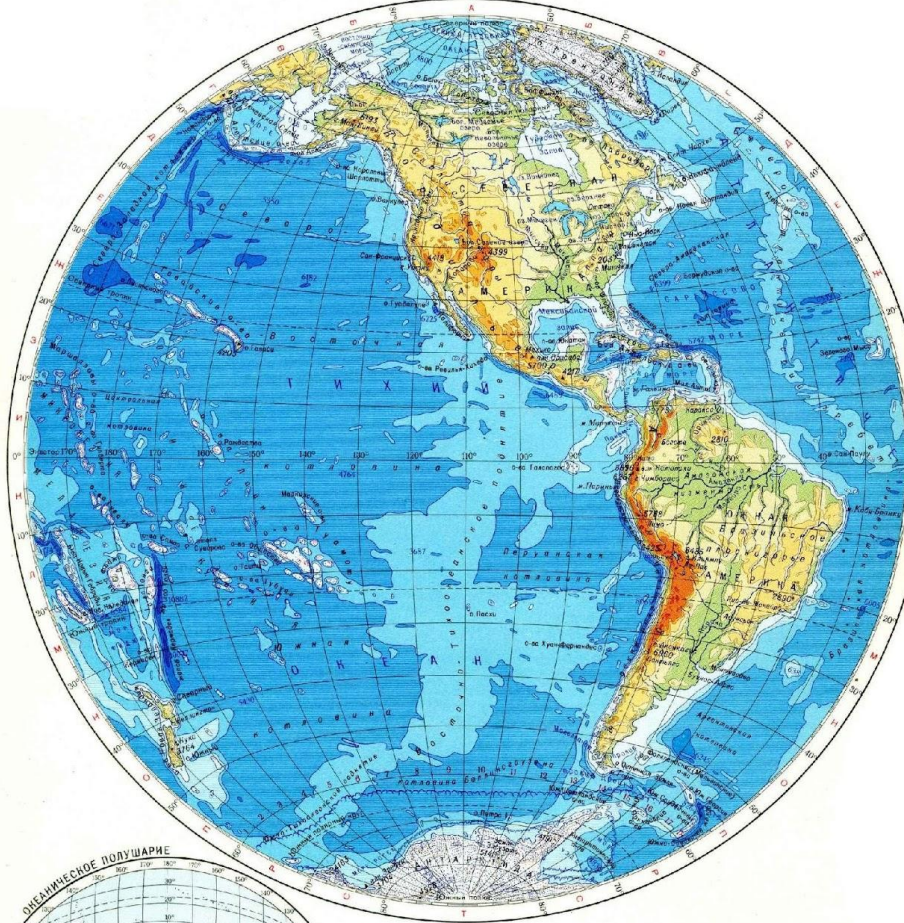
Путешествие по планете



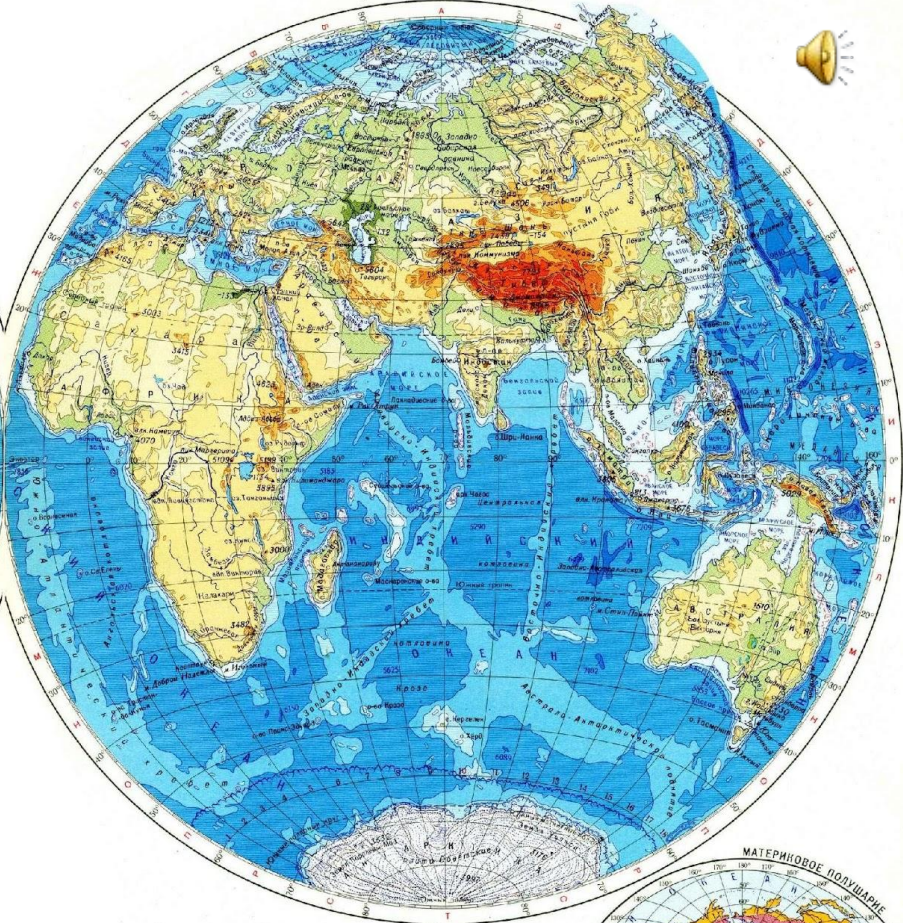
**На планете чудеса:
Океаны и леса,
Кислород есть в атмосфере,
Дышат люди им и звери.
Ни начала, ни конца,
Ни затылка, ни лица.
Знают все, и млад и стар,
Что она - большущий шар.**



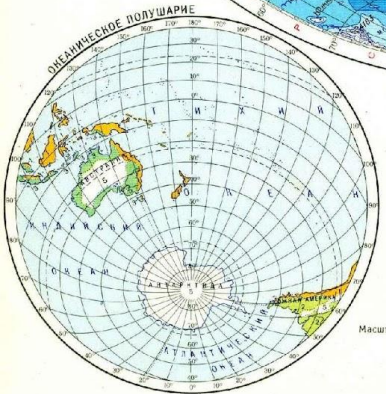
ЗАПАДНОЕ ПОЛУШАРИЕ




ВОСТОЧНОЕ ПОЛУШАРИЕ



ОКЕАНИЧЕСКОЕ ПОЛУШАРИЕ



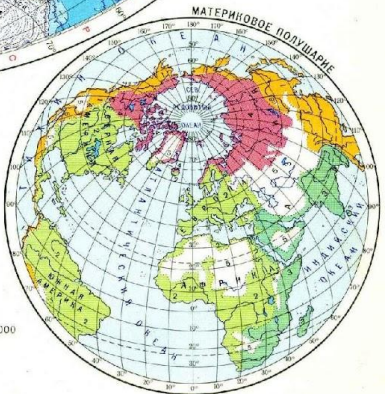
Масштаб 1:200 000 000



Масштаб 1:80 000 000 (в 1 см 800 км)

0 800 1600 2400 3200 4000 км

МАТЕРИНОВОЕ ПОЛУШАРИЕ



Масштаб 1:200 000 000

УСЛОВНЫЕ ОБОЗНАЧЕНИЯ В КАРТАХ
ОКЕАНИЧЕСКОГО И МАТЕРИНОВОГО ПОЛУШАРИЙ

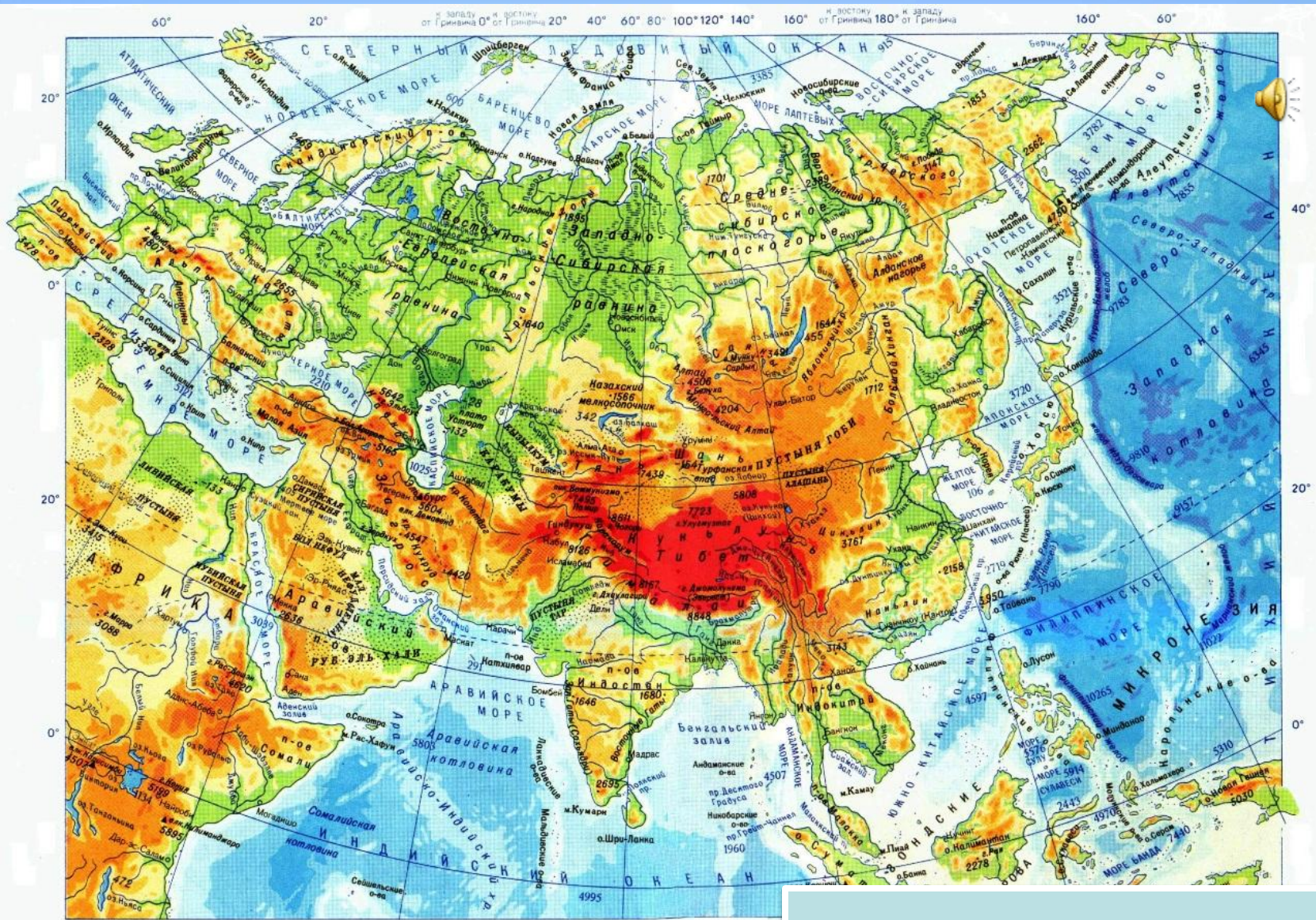
Буквенные символы:

Тихого	Атлант.	Индийск.	Сев. Ледян.	Восточные обл.
1	2	3	4	5

Материки








Евразия



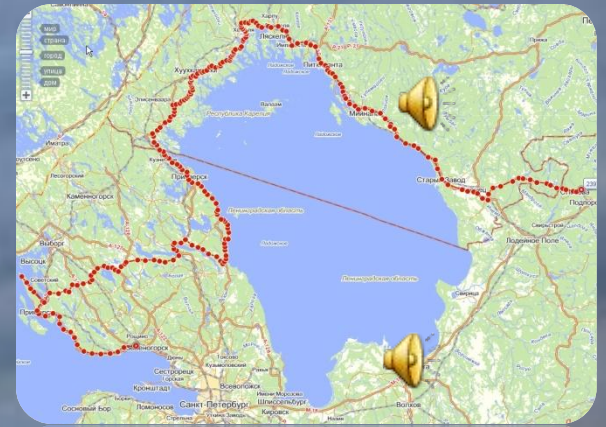

Российская Федерация состоит из республик, краев, областей, городов федерального значения, автономной области, автономных округов – равноправных субъектов Российской Федерации. (Конституция Российской Федерации, статья 5)



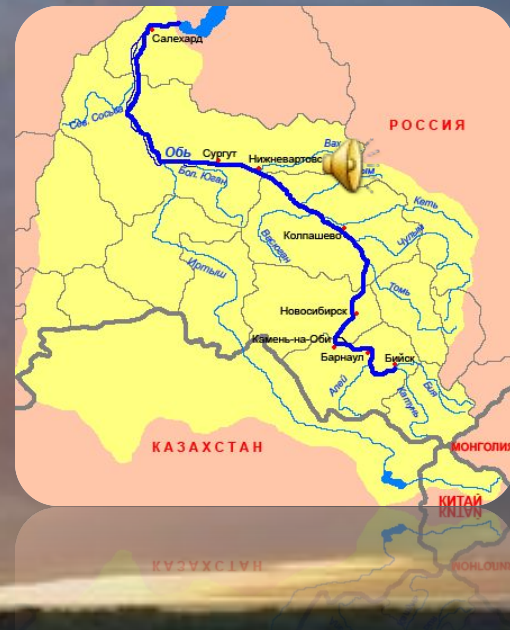
Россия

Европа





Ладожское озеро



Иртыш



Азия



Байкал






Мёртвое море





гора Рашмор



Большой Каньон



ЖИВОТНЫЕ СЕВЕРНОЙ АМЕРИКИ



ТАПИР



ВОЛК



ОПОССУМ



КОЙОТ



СКУНС



АЛЛИГАТОР

БРОНЕНОСЕЦ



БЕЛЫЙ
МЕДВЕДЬ

ДИКОБРАЗ



ГРИЗЛИ





Южная Америка



Водопад Анхель



Сан-Мартин



Нил







Египетские пирамиды



Сахара





Австралия



Сидней



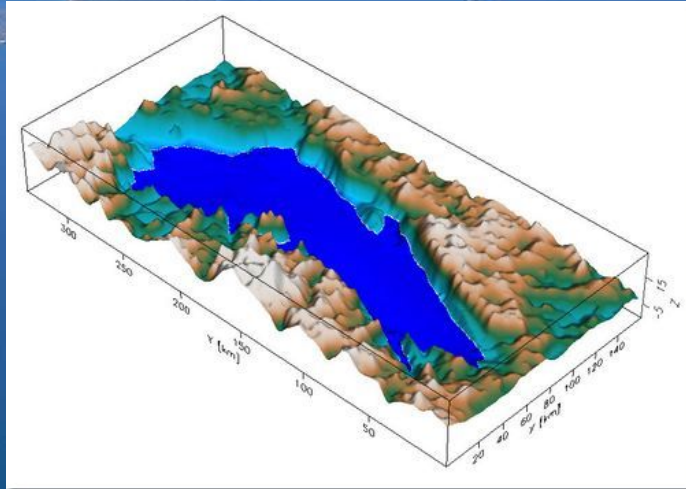

Мюррей-Дарлинг



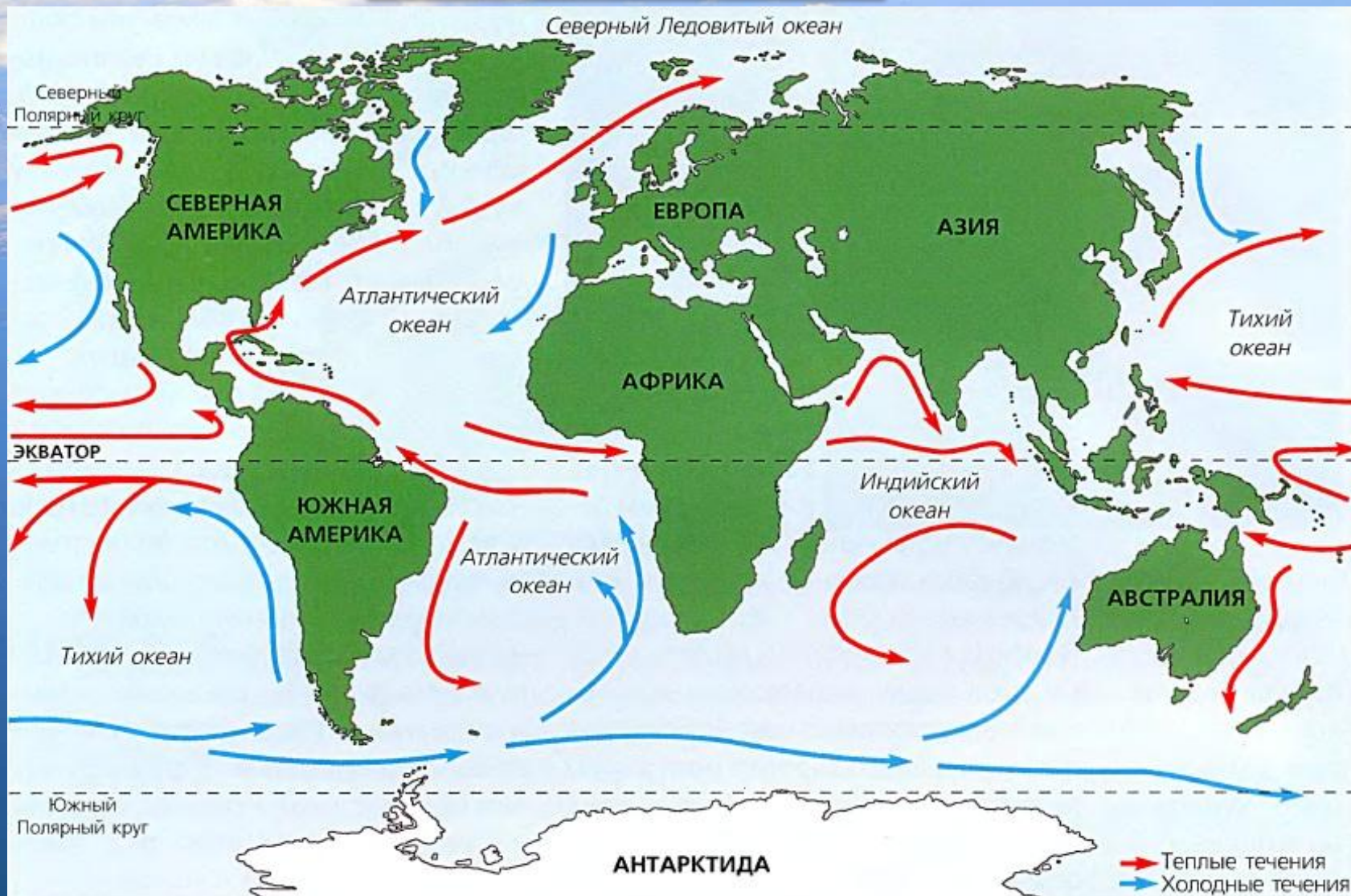








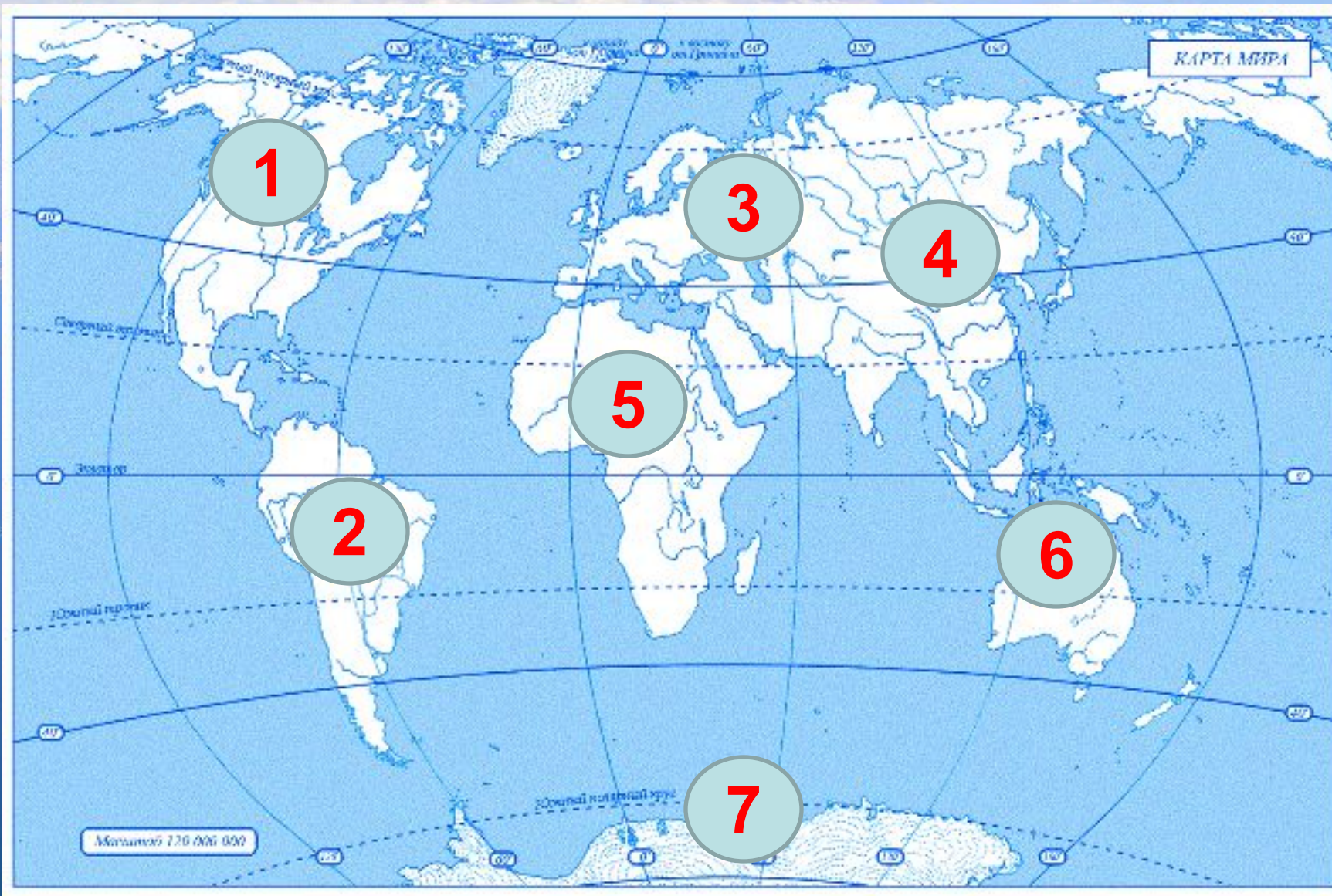
Океаны



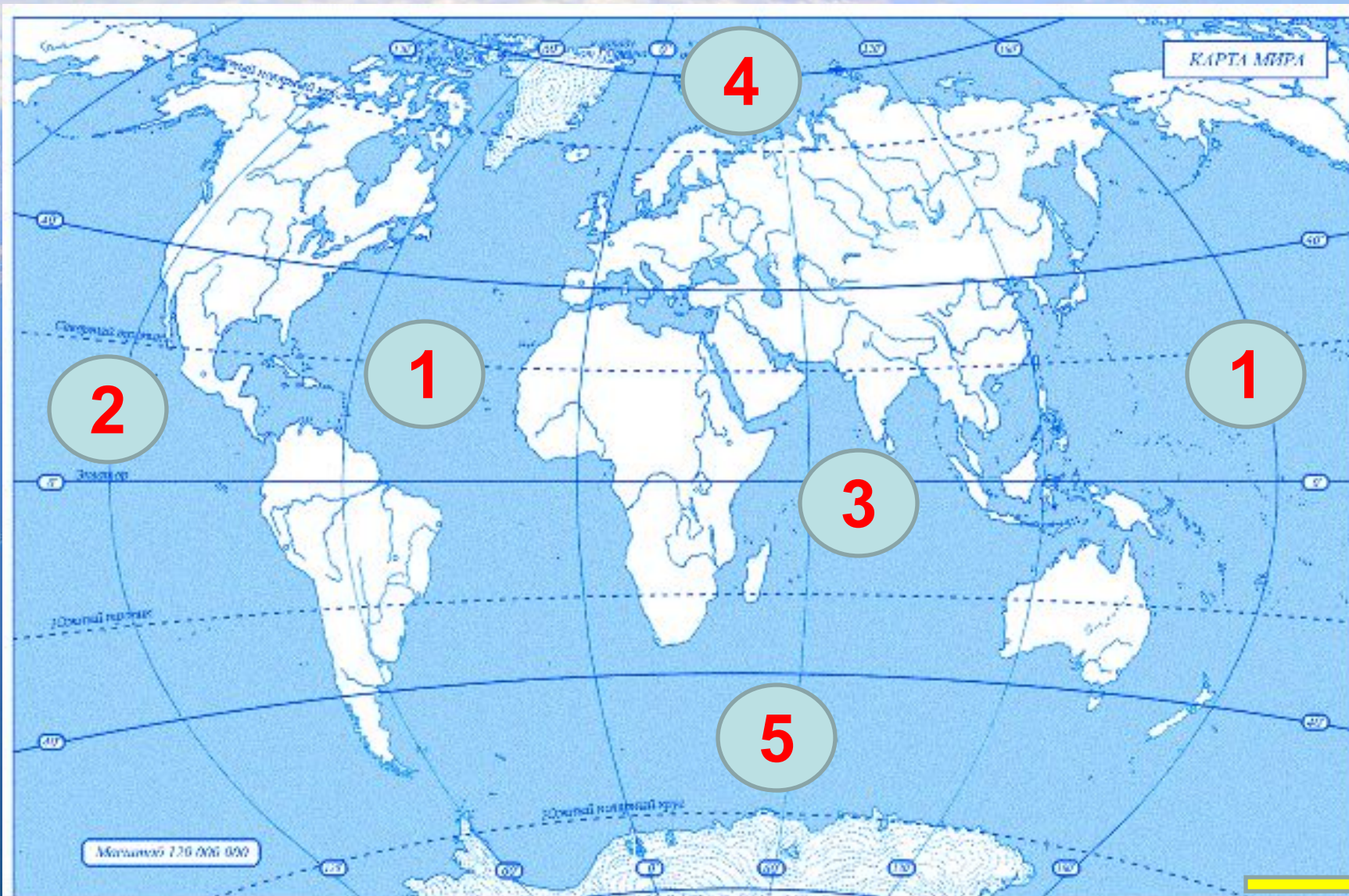
Океаны



Назови материки .



Назови океаны.





конец

Ресурсы интернета:
<http://netedu.ru/node/9044>
Ресурсы интернета:
<http://netedu.ru/node/9044> - конспект к уроку
Оформление: Елены Берюховой