

Муниципальное казенное учреждение общеобразовательная организация
основная общеобразовательная школа № 2
города Кирово-Чепецка Кировской области

МАСТЕР-КЛАСС ПО ГЕОГРАФИИ

7 класс

«Путешествие по Южной Америке»

Тема урока:

«Особенности природы Южной Америки»

Выполнила:

**Рычкова Ольга Сергеевна,
учитель географии**

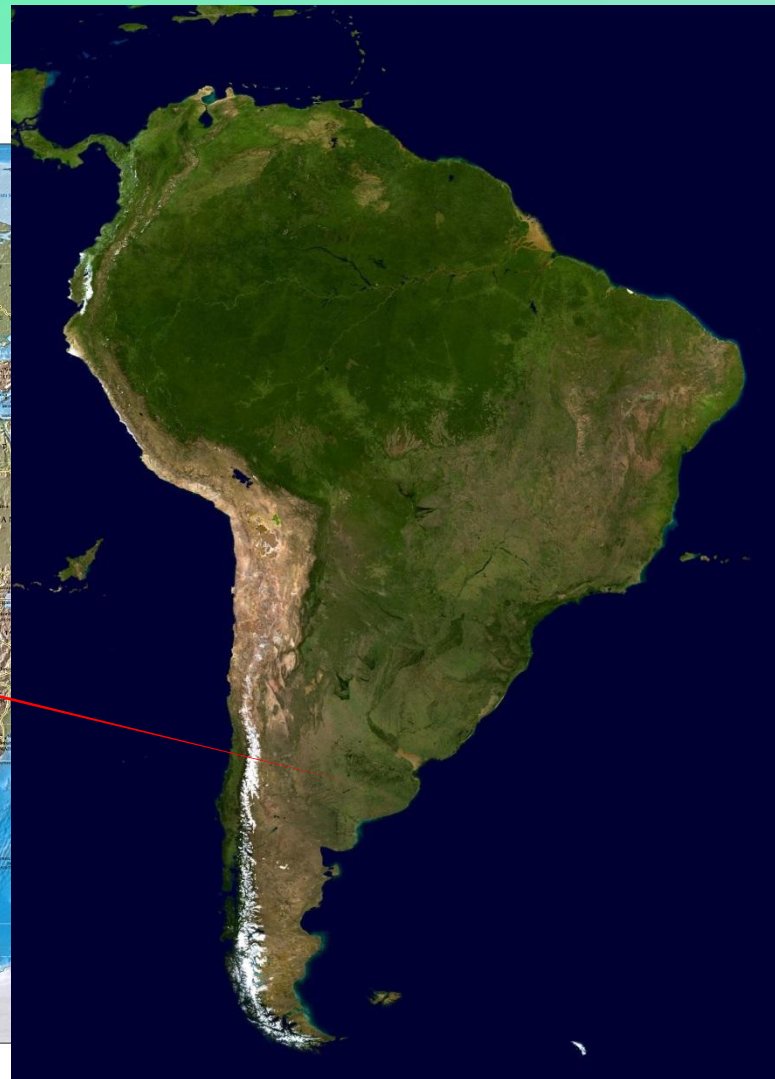
г. Кирово-Чепецк

2014

«Особенности природы Южной Америки»

Physical Map of the World, June 2003

AUSTRALIA Independent state
Bermuda Dependency or area of special sovereignty
Sicily / AZORES Island / island group
★ Capital
Scale: 1:15,000,000
Robinson Projection
Standard parallels: 36° N and 36° S



Физическая карта Мира

«Особенности природы Южной Америки»



1. Почему Южная Америка – самый влажный материк на Земле?
2. Каково влияние океанов на климат материка?
3. Почему на самом влажном материке расположена самая сухая пустыня в мире?

Физическая карта Южной Америки

Контурная карта Южной Америки



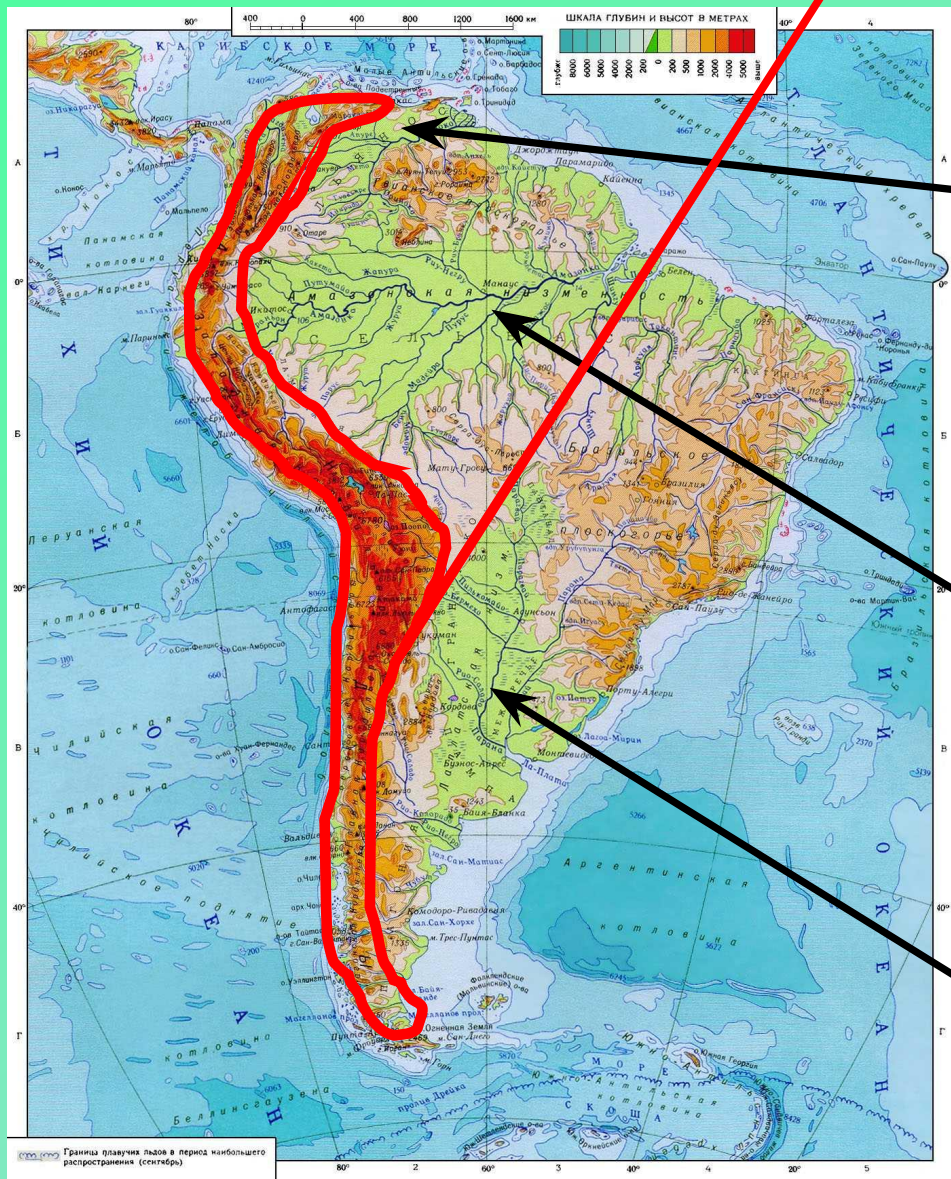
Особенности географического положения



Разминка



Почему Южная Америка самый влажный материк на Земле?



Ориноко



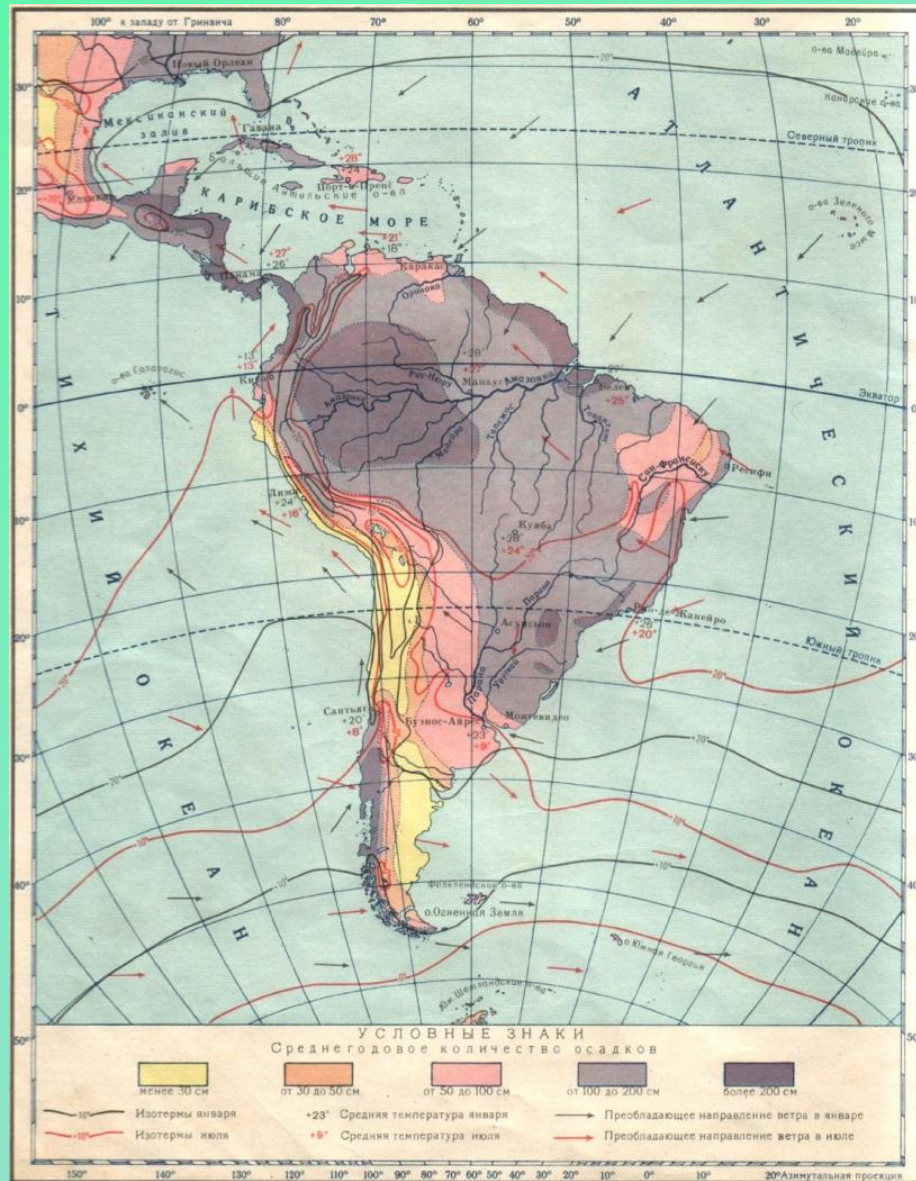
Амазонка



Парана



Почему Южная Америка самый влажный материк на Земле?



Почему Южная Америка самый влажный материк на Земле?



Каково влияние океанов на климат Южной Америки?



Почему на самом влажном материке расположена самая сухая пустыня в мире?



Пустыня Атакама

Особенности природы Южной Америки

1. Южная Америка – самый **влажный** материк.
Амазонка – самая **полноводная** река в мире.
2. Огромное влияние на формирование климата внутри материка оказывает **Атлантический** океан.
3. Под влиянием **холодного** Перуанского течения Тихого океана и **недостаточного** увлажнения в горах формировалась самая сухая в мире пустыня Атакама.

Спасибо за внимание!

