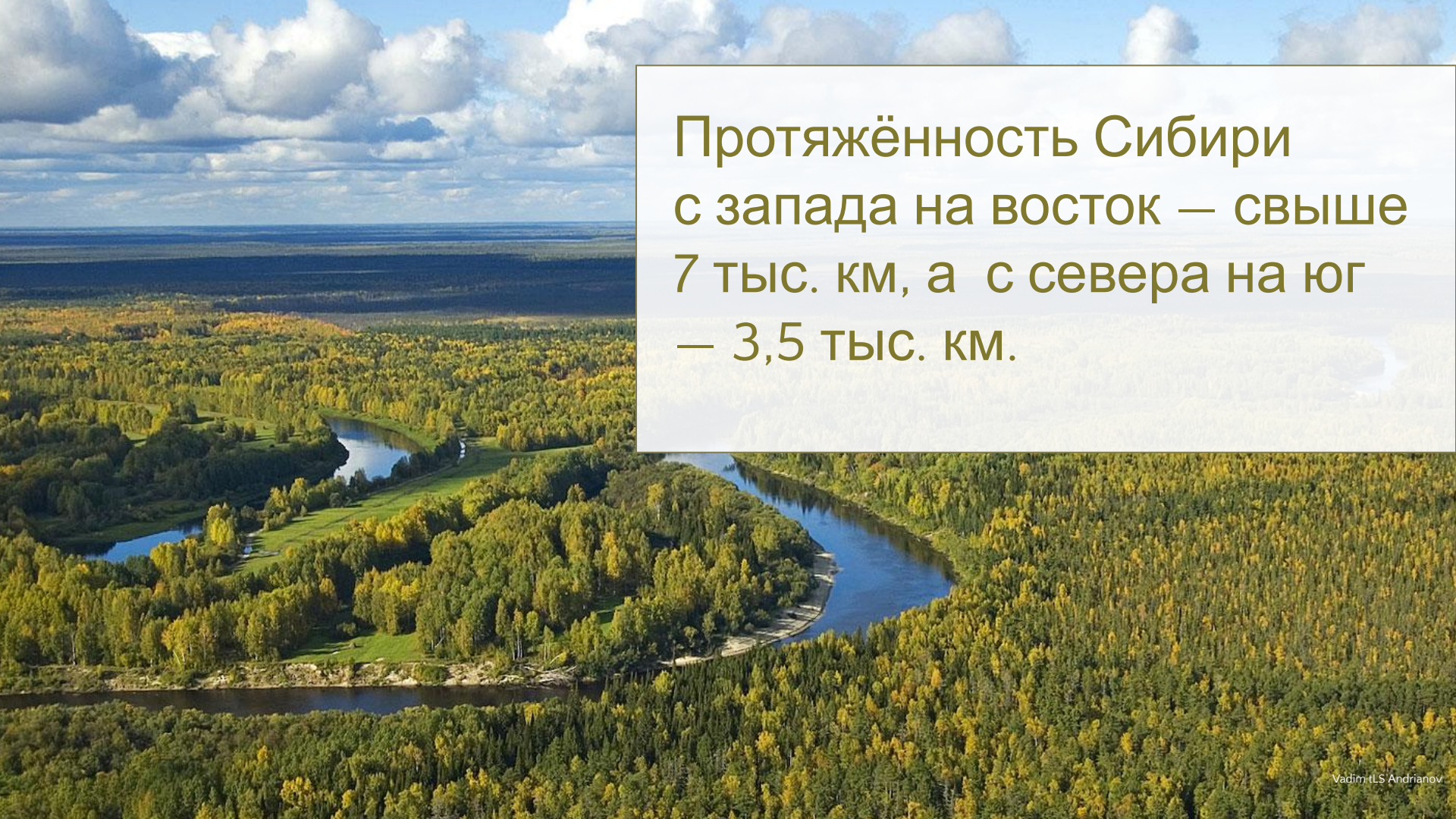


Сибирь — самая
крупная природная
область на земном
шаре.

S

10 млн

км²

An aerial photograph showing a wide river meandering through a dense forest. The trees are in various stages of autumn, with many showing bright yellow and orange foliage, while others remain green. The sky is blue with scattered white and grey clouds. The horizon is flat and distant.

Протяжённость Сибири
с запада на восток — свыше
7 тыс. км, а с севера на юг
— 3,5 тыс. км.



Моря Северного Ледовитого океана омывают северное побережье Сибири на протяжении более чем 13 тыс. км.



Колмыкское
нагорье

хребет
Черского

Верхоянский
хребет

хребет
Сунтар-
Хаята

Средне-
Сибирское
плато

Алданское
нагорье

хребет
Джугджур

Западно-
Сибирская
равнина

Становой
хребет

Восточный
саян

Яблонь-
ный
хребет

Синхотэ-
Алинь

Западный
саян

Алтай



Гора Белуха (4506 м)



Село Оймякон



Среднесибирское плато



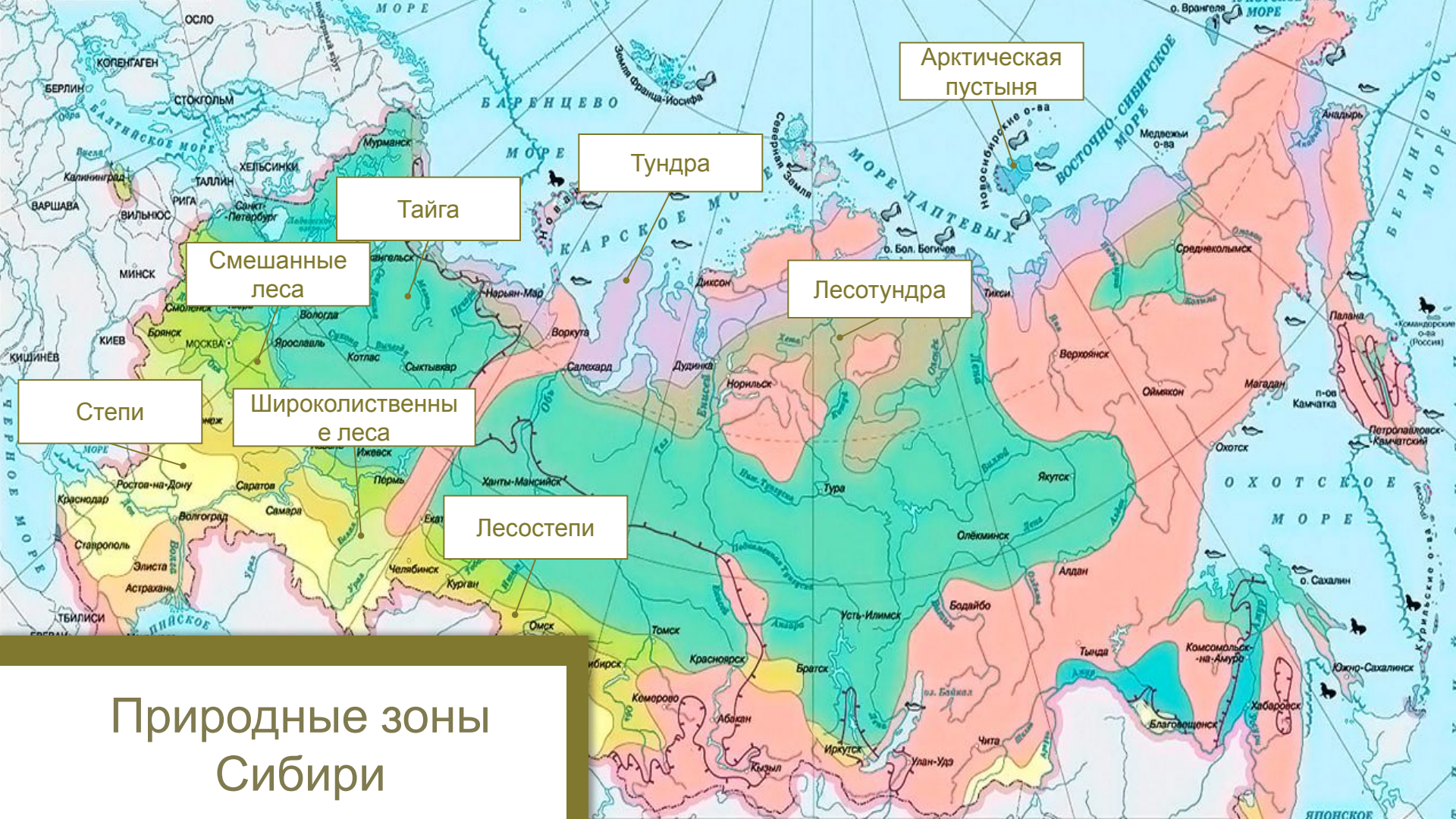


Малое количество осадков и низкие зимние температуры — одна из основных причин широкого распространения в Сибири вечной мерзлоты.

An aerial photograph of a vast, dense forest. A river or stream winds through the center of the forest, surrounded by lush green trees. The forest extends to the horizon under a clear blue sky. The word 'Тайга' is overlaid in a white box on the left side of the image.

Тайга





Арктическая
пустыня

Тундра

Тайга

Смешанные
леса

Лесотундра

Степи

Широколиственны
е леса


Лесостепи

Природные зоны Сибири

Пшениц

а







Бизон



На территории
республики создано два
питомника-бизонария:
Усть-Буотама и
Тымпынай.



Северный
Ледовитый
океан

река
Обь

река
Енисей

река
Лена



Ледохо

Д





