

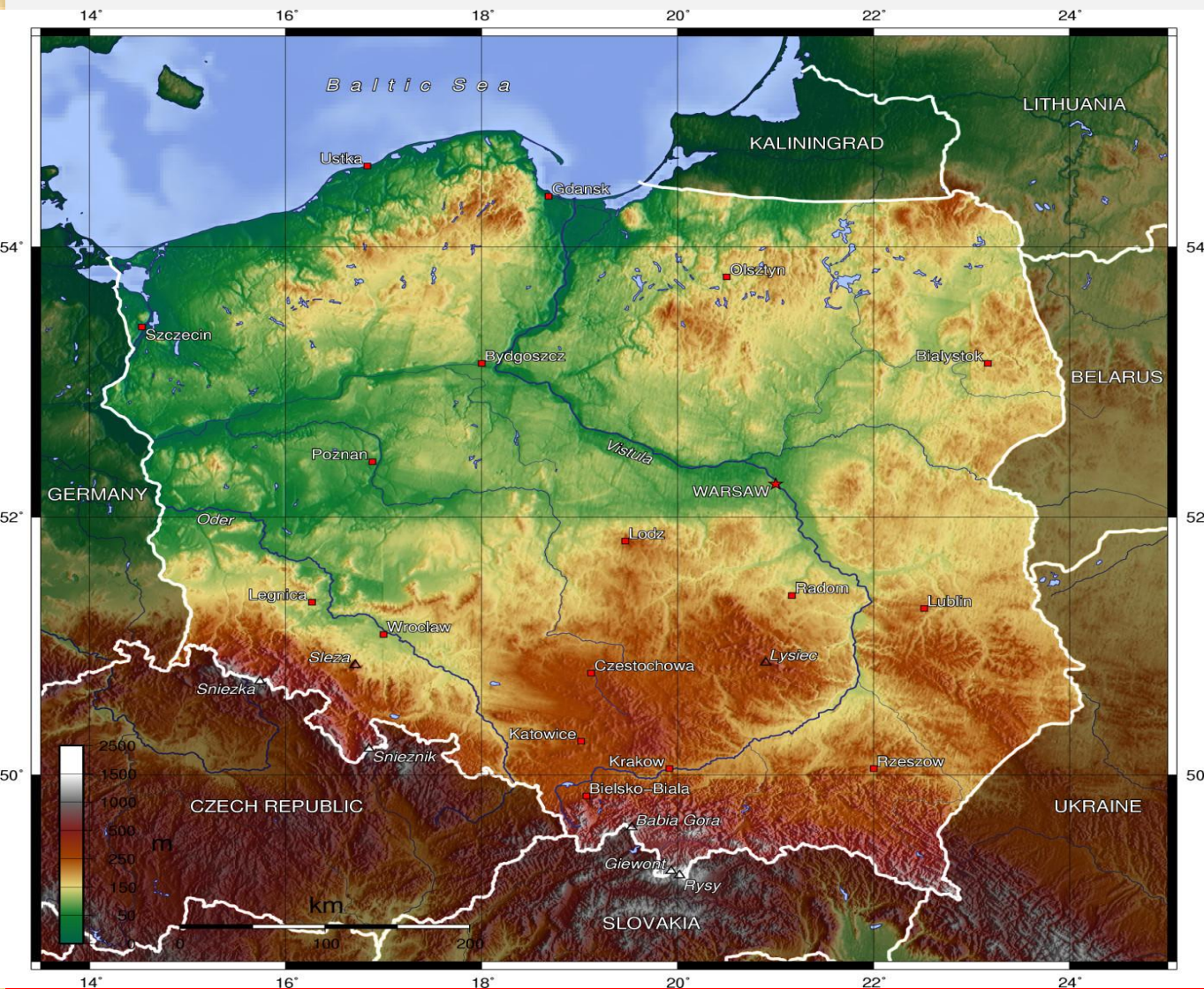


Подготовили ученики 7 «А» класса Фролов Егор и  
Лукьянов Александр

# Географическое положение и столица.



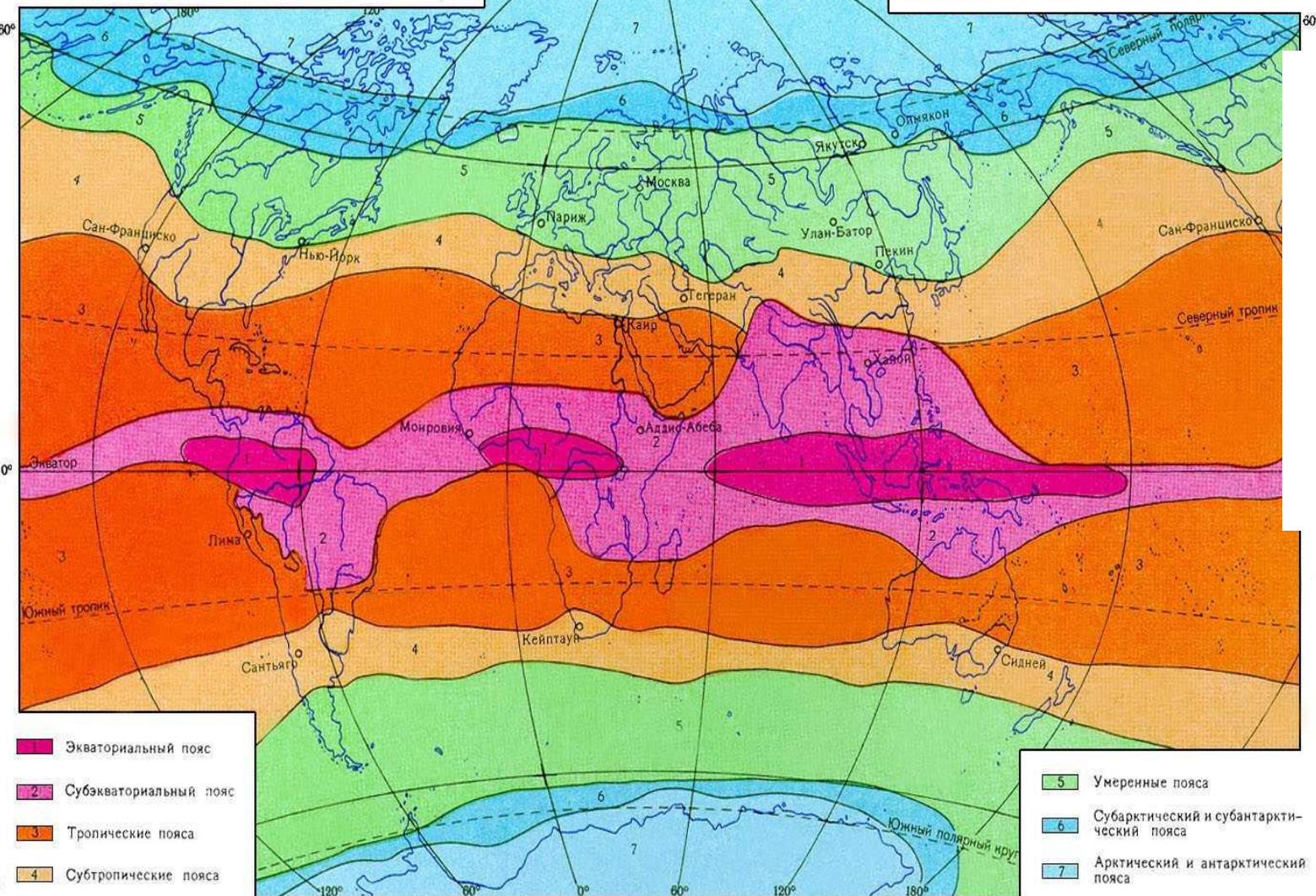
# Физическая карта. Особенности рельефа.




# Климатические пояса.

КЛИМАТИЧЕСКИЕ ПОЯСА (по Б.П. Алисову)

60° 0° 60° 120° 180° 2000 0 2000 4000 6000 8000 км



# Внутренние ВОДЫ.



# Достопримечательности По. Горы Бещады.



# Достопримечательности Польши Мазурские озера.



# Достопримечательности Польши Горы Татры.





# Спасибо от внимание!

- Источник: Википедия
- <http://takearest.ru/poland-sights>
- <https://ru.wikipedia.org/wiki/Польша>